



Администрация города Пензы

ПОСТАНОВЛЕНИЕ

от 04.09.2019 № 1699/4

Об утверждении проекта внесения изменений в проект межевания территории, ограниченной улицами Гагарина, Шмидта, Крупская, утвержденный постановлением администрации города Пензы от 02.11.2018 № 2037/3

На основании ст. 43, 45, 46 Градостроительного кодекса Российской Федерации, Федерального закона от 06.10.2003 № 131-ФЗ «Об общих принципах организации местного самоуправления в Российской Федерации», Генерального плана города Пензы, утвержденного решением Пензенской городской Думы от 28.03.2008 № 916-44/4, Правил землепользования и застройки города Пензы, утвержденных решением Пензенской городской Думы от 22.12.2009 № 229-13/5, постановления администрации города Пензы от 02.11.2018 № 2037/3 «Об утверждении проекта межевания территории, ограниченной улицами Гагарина, Шмидта, Крупская», постановления администрации города Пензы от 07.08.2019 № 1460 «О подготовке проекта внесения изменений в проект межевания территории, ограниченной улицами Гагарина, Шмидта, Крупская, утвержденный постановлением администрации города Пензы от 02.11.2018 № 2037/3», Порядка подготовки документации по планировке территории городского округа города Пензы и принятия решения об утверждении документации по планировке территории городского округа города Пензы, утвержденного постановлением администрации города Пензы от 18.01.2019 № 65, руководствуясь ст. 33 Устава города Пензы,

Администрация города Пензы постановляет:

1. Утвердить проект внесения изменений в проект межевания территории, ограниченной улицами Гагарина, Шмидта, Крупская, утвержденный постановлением администрации города Пензы от 02.11.2018 № 2037/3 (приложение).
2. Информационно – аналитическому отделу администрации города Пензы в течение семи дней с момента выхода опубликовать настоящее постановление в муниципальной газете «Пенза» и разместить на официальном сайте администрации города Пензы в информационно-телекоммуникационной сети Интернет.

3. Контроль за выполнением настоящего постановления возложить на заместителя главы администрации города Пензы по земельным и градостроительным вопросам, начальника Управления градостроительства и архитектуры администрации города Пензы.

**Исполняющий обязанности
главы администрации города**

С.В. Волков

Приложение
к постановлению
администрации города
от 04.09.2019 № 16.99/1

Проект внесения изменений в проект межевания территории, ограниченной улицами Гагарина, Шмидта, Крупская, утвержденный постановлением администрации города Пензы от 02.11.2018 № 2037/3.

(текстовая часть, чертеж границ существующего элемента планировочной структуры, чертеж границ уточняемых земельных участков, чертеж границ образуемых земельных участков – этап 1, чертеж границ образуемых земельных участков – этап 2, чертеж границ образуемых земельных участков – этап 3, чертеж границ зон публичных сервитутов).

Данные чертежи и текстовая часть являются неотъемлемой частью проекта внесения изменений в проект межевания территории, ограниченной улицами Гагарина, Шмидта, Крупская, утвержденный постановлением администрации города Пензы от 02.11.2018 № 2037/3.

Количество листов: 21 л.

1. Сведения о границах территории

Участок проектирования расположен в г. Пенза в Заводском районе.

Территорию проектирования ограничивают:

- с востока существующая улица Гагарина;
- с севера и запада существующая улица Крупской;
- с юга существующая улица Шмидта;

Согласно карты градостроительного зонирования города Пензы территория расположена в территориальной зоне Ж-3 - Зона многоэтажной жилой застройки выделена для формирования жилых районов высокой плотности с размещением многоквартирных домов выше 5 этажей.

Координаты границ существующего элемента планировочной структуры приведены в таблице 1.

Таблица 1 - Координаты границ существующего элемента планировочной структуры

Номер точки	Координаты	
	X	Y
1	384669,00	2229346,84
2	384697,82	2229344,83
3	384808,12	2229419,13
4	384809,38	2229421,26
5	384815,63	2229518,27
6	384824,52	2229670,57
7	384832,07	2229831,57
8	384836,35	2229925,02
9	384720,99	2229927,02
10	384694,99	2229902,40
11	384688,84	2229761,86
12	384681,52	2229604,55
13	384676,69	2229525,30

2. Сведения о земельных участках объекта капитального строительства

2.1 Сведения об уточняемых земельных участках

Проектом межевания предусмотрено уточнение местоположения границ земельных участков входящих в границы проектирования. Сведения об уточняемых земельных участках представлены в таблице 2.

Таблица 2 - Перечень уточняемых земельных участков

Кадастровый номер	Вид разрешенного использования	Декларируемая площадь
58:29:1005006:67	Для размещения жилого дома малоэтажного	1316
58:29:1005006:58	Для проектирования и строительства гаражного бокса	38
58:29:1005006:8	Для проектирования и строительства гаражного бокса	26
58:29:1005006:93	Для размещения жилого дома среднеэтажного	3198
58:29:1005006:79	Для размещения жилого дома многоэтажного	3555
58:29:1005006:80	Для размещения жилого дома многоэтажного	3303
58:29:1005006:75	Для размещения жилого дома среднеэтажного	2785
58:29:1005006:74	Для размещения жилого дома среднеэтажного	3081
58:29:1005006:72	Для размещения жилого дома среднеэтажного	2017

Земельные участки с кн 58:29:1005006:58, 58:29:1005006:8, 58:29:1005006:72, 58:29:1005006:80, 58:29:1005006:79 уточняются без изменения месторасположения границ и площади.

Координаты границ земельных участков с кн 58:29:1005006:93, 58:29:1005006:74, 58:29:1005006:75 после уточнения границ приведены в таблице 3.

Таблица 3 – Координаты уточняемых земельных участков

Номера точек	Координата X	Координата Y	Площадь земельного участка	Вид разрешенного использования
58:29:1005006:93				
7	384759.00	2229745.56	3187	для размещения жилого дома среднеэтажного
6	384758.81	2229741.77		
5	384757.53	2229703.08		
9	384680.41	2229707.76		
8	384682.96	2229748.35		
58:29:1005006:75				
11	384827.64	2229737.20	2068	Для размещения жилого

10	384826.10	2229704.24		дома среднеэтажного
12	384762.38	2229707.81		
13	384763.86	2229739.58		
58:29:1005006:74				
1	384759.56	2229754.56	3111	Для размещения жилого дома многоэтажного
2	384762.12	2229786.02		
3	384829.74	2229781.80		
4	384827.74	2229739.20		
11	384827.64	2229737.20		
13	384763.86	2229739.58		
6	384758.81	2229741.77		
7	384759.00	2229745.56		

2.2 Сведения об образуемых земельных участках

1 этап

Из муниципальных земель, собственность на которую не разграничена образуется земельный участок 58:29:1005006/ЗУ3 площадью 4664 м.кв., разрешенное использование - детские сады, иные объекты дошкольного воспитания.

Проектом межевания предусматривается снятие с кадастрового учета земельного участка с кн 58:29:1005006:74.

Из муниципальных земель, собственность, на которую не разграничена, образуются земельные участки:

- земельный участок 58:29:1005006/ЗУ11 площадью 301 м.кв., разрешенное использование - автостоянки без права возведения объектов капитального строительства;

- земельный участок 58:29:1005006/ЗУ12 площадью 301 м.кв., разрешенное использование - автостоянки без права возведения объектов капитального строительства.

Путем перераспределения земельного участка с кн 58:29:1005006:72 с муниципальными землями, собственность на которую не разграничена образуется земельный участок 58:29:1005006/ЗУ1 площадью 8800 м.кв., разрешенное использование - многоквартирные жилые дома выше 5 этажей.

Путем перераспределения земельного участка с кн 58:29:1005006:93 с муниципальными землями, собственность на которую не разграничена образуется земельный участок

58:29:1005006/ЗУ2 площадью 10654 м.кв., разрешенное использование - многоквартирные жилые дома выше 5 этажей.

Путем перераспределения земельного участка с кн 58:29:1005006:80 с муниципальными землями, собственность на которую не разграничена образуется земельный участок 58:29:1005006/ЗУ4 площадью 7031 м.кв., разрешенное использование - многоквартирные жилые дома выше 5 этажей.

Путем перераспределения земельного участка с кн 58:29:1005006:79 с муниципальными землями, собственность на которую не разграничена образуется земельный участок 58:29:1005006/ЗУ5 площадью 4699 м.кв., разрешенное использование - многоквартирные жилые дома выше 5 этажей.

Доступ к земельным участкам с кн 58:29:1005006:67, 58:29:1005006:58, 58:29:1005006:8 осуществляется через образуемый земельный участок 58:29:1005006/ЗУ3, а так же через земельные участки с кн 58:29:1005006:85, 58:29:1005006:68, 58:29:1005006:25.

Доступ к земельным участкам с кн 58:29:1005006:3381, 58:29:1005006:110, а так же к образуемому земельному участку 58:29:1005006/ЗУ3 осуществляется через земельные участки с кн 58:29:1005006:68, 58:29:1005006:25.

Границы образуемых земельных участков (этап 1) отображено в графической части (см. лист 3 графической части тома 1 шифр 76/1608-2019-ПМТ.ОЧ.ГЧ).

Ведомость координат образуемых земельных участков (этап 1) приведены в таблице 4.

Таблица 4 – Ведомость координат поворотных точек образуемых земельных участков (этап 1)

№ точек	Координата X	Координата Y	Площадь земельного участка	Вид разрешенного использования
58:29:1005006/ЗУ1				
2	384818.89	2229574.09	8800	многоквартирные жилые дома выше 5 этажей
3	384823.10	2229646.27		
105	384824.52	2229670.57		
120	384825.86	2229699.25		
14	384826.10	2229704.24		
98	384762.38	2229707.81		

97	384762.15	2229702.80	10654	многоквартирные жилые дома выше 5 этажей
104	384757.70	2229680.51		
5	384756.38	2229650.18		
6	384755.49	2229639.46		
7	384751.95	2229597.13		
8	384750.75	2229576.11		
58:29:1005006/ЗУ2				
80	384827.64	2229737.20		
81	384830.25	2229792.79		
122	384738.37	2229797.55		
125	384714.64	2229798.78		
17	384690.5132	2229800.0335		
94	384688.20	2229748.16		
96	384686.31	2229707.40		
97	384762.15	2229702.80		
98	384762.38	2229707.81		
99	384763.86	2229739.58		
58:29:1005006/ЗУ3				
20	384741.69	2229407.03	4664	детские сады, иные объекты дошкольного воспитания
21	384747.30	2229415.36		
22	384762.46	2229431.95		
23	384789.86	2229442.66		
24	384791.84	2229494.38		
25	384769.10	2229495.18		
26	384768.50	2229480.34		
27	384749.94	2229481.45		
28	384751.53	2229503.98		
29	384742.41	2229505.09		
30	384722.94	2229505.75		
31	384723.21	2229487.70		
60	384724.93	2229487.64		
61	384724.56	384724.56		
62	384723.13	2229479.50		
63	384717.70	2229479.74		

64	384717.79	2229481.79				
65	384712.78	2229482.09				
33	384713.06	2229488.18				
34	384699.71	2229488.66				
35	384699.17	2229459.81				
36	384698.06	2229425.65				
37	384728.40	2229425.48				
53	384762.58	2229437.97				
54	384764.99	2229472.22				
55	384749.77	2229473.54				
66	384749.70	2229472.36				
56	384745.32	2229472.57				
57	384745.47	2229474.57				
58	384726.62	2229475.38				
59	384725.51	2229440.24				
69	384717.72	2229466.10				
70	384707.92	2229466.38				
71	384708.16	2229472.87				
72	384717.97	2229472.60				
58:29:1005006/3У4						
6	384755.49	2229639.46			7031	многоквартирные жилые дома выше 5 этажей
101	384683.29	2229642.55				
106	384681.25	2229600.18				
10	384677.69	2229541.75				
12	384744.84	2229538.40				
13	384746.64	2229575.23				
8	384750.75	2229576.11				
7	384751.95	2229597.13				
58:29:1005006/3У5						
5	384756.38	2229650.18	4699	многоквартирные жилые дома выше 5 этажей		
104	384757.70	2229680.51				
97	384762.15	2229702.80				
96	384686.31	2229707.40				
100	384685.41	2229688.18				

101	384683.29	2229642.55		
6	384755.49	2229639.46		
58:29:1005006/3У11				
123	384738.89	2229810.32	301	автостоянки без права возведения объектов капитального строительства
122	384738.37	2229797.55		
125	384714.64	2229798.78		
124	384715.17	2229811.36		
58:29:1005006/3У12				
125	384714.64	2229798.78	301	автостоянки без права возведения объектов капитального строительства
124	384715.17	2229811.36		
16	384691.05	2229812.40		
17	384690.51	2229800.03		

2 этап

Проектом межевания образуется земельный участок 58:29:1005006/3У15 площадью 6044 разрешенное использование - детские сады, иные объекты дошкольного воспитания.

Участок образуется путем объединения следующих земельных участков:

1. 58:29:1005006/3У3 площадью 4664 м.кв.;
2. 58:29:1005006:67 площадью 1316 м.кв.;
3. 58:29:1005006:58 площадью 38 м.кв.;
4. 58:29:1005006:8 площадью 26 м.кв.

Проектом межевания образуется земельный участок 58:29:1005006/3У13 площадью 15149 м.кв. разрешенное использование - многоквартирные жилые дома выше 5 этажей с встроенными (первый, второй этажи) и/или пристроенными объектами социально-бытового обслуживания, административными и торговыми помещениями.

Участок образуется путем объединения следующих земельных участков:

1. 58:29:1005006:88 площадью 2018 м.кв.;
2. 58:29:1005006:3744 площадью 4300 м.кв.;
3. 58:29:1005006:3714 площадью 2074 м.кв.;
4. 58:29:1005006:3711 площадью 380 м.кв.;
5. 58:29:1005006:3736 площадью 709 м.кв.;
6. 58:29:1005006:3739 площадью 3149 м.кв.;
7. 58:29:1005006:3735 площадью 2519 м.кв.

Проектом межевания образуется земельный участок 58:29:1005006/ЗУ14 площадью 31184 м.кв. разрешенное использование - многоквартирные жилые дома выше 5.

Участок образуется путем объединения следующих земельных участков:

1. 58:29:1005006/ЗУ1 площадью 8800;
2. 58:29:1005006/ЗУ2 площадью 10654;
3. 58:29:1005006/ЗУ4 площадью 7031 м.кв;
4. 58:29:1005006/ЗУ5 площадью 4699 м.кв..

Доступ к земельному участку 58:29:1005006/ЗУ15 осуществляется земельные участки с кн 58:29:1005006:85, 58:29:1005006:68, 58:29:1005006:25.

Границы образуемых земельных участков (этап 2) отображено в графической части (см. лист 4 графической части тома 1 шифр 76/1608-2019-ПМТ.ОЧ.ГЧ).

Ведомость координат образуемых земельных участков (этап 2) приведены в таблице 6.

Таблица 6 – Ведомость координат поворотных точек образуемых земельных участков (этап 2)

№ точек	Координата X	Координата Y	Площадь земельного участка	Вид разрешенного использования
58:29:1005006/ЗУ15				
20	384741.69	2229407.03	6043	детские сады, иные объекты дошкольного воспитания
21	384747.30	2229415.36		
22	384762.46	2229431.95		
23	384789.86	2229442.66		
24	384791.84	2229494.38		
25	384769.10	2229495.18		
26	384768.50	2229480.34		
27	384749.94	2229481.45		
28	384751.53	2229503.98		
29	384742.41	2229505.09		
30	384722.94	2229505.75		

31	384723.21	2229487.70				
60	384724.93	2229487.64				
61	384724.56	384724.56				
62	384723.13	2229479.50				
63	384717.70	2229479.74				
64	384717.79	2229481.79				
65	384712.78	2229482.09				
33	384713.06	2229488.18				
34	384699.71	2229488.66				
35	384699.17	2229459.81				
36	384698.06	2229425.65	58:29:1005006/ЗУ13			
37	384728.40	2229425.48				
1	384830.25	2229792.79			15149	многоквартирные жилые дома выше 5 этажей с встроенными (первый, второй этажи) и/или пристроенными объектами социально-бытового обслуживания, административными и торговыми помещениями
2	384830.82	2229804.82				
3	384832.07	2229831.57				
4	384832.39	2229838.52				
5	384832.58	2229842.64				
6	384836.12	2229920.00				
7	384836.35	2229925.02				
11	384720.99	2229927.02				
12	384694.99	2229902.40				
13	384694.65	2229894.65				
14	384692.86	2229853.69				
15	384692.67	2229849.34				
19	384750.43	2229846.04				
18	384750.26	2229809.83				
123	384738.89	2229810.32	58:29:1005006/ЗУ14			
122	384738.37	2229797.55				
98	384762.38	2229707.81	31184	многоквартирные жилые дома выше 5		
50	384826.10	2229704.24				
120	384825.86	2229699.25				
105	384824.52	2229670.57				

51	384823.10	2229646.27
52	384818.89	2229574.09
53	384746.64	2229575.23
54	384744.84	2229538.40
55	384677.69	2229541.75
56	384680.74	2229591.79
106	384681.25	2229600.18
101	384683.29	2229642.55
100	384685.41	2229688.18
96	384686.31	2229707.40
94	384688.20	2229748.16
126	384690.51	2229800.03
125	384714.64	2229798.78
122	384738.37	2229797.55
1	384830.25	2229792.79
80	384827.64	2229737.20
99	384763.85	2229739.58

3 этап

Путем раздела земельного участка 58:29:1005006/ЗУ14 образуются следующие земельные участки:

- 58:29:1005006/ЗУ17, площадью 13397 разрешенное использование - многоквартирные жилые дома выше 5 этажей;
- 58:29:1005006/ЗУ18, площадью 15718 разрешенное использование - многоквартирные жилые дома выше 5 этажей;
- 58:29:1005006/ЗУ19, площадью 344 разрешенное использование - автостоянки без права возведения объектов капитального строительства;
- 58:29:1005006/ЗУ20, площадью 352 разрешенное использование - автостоянки без права возведения объектов капитального строительства;
- 58:29:1005006/ЗУ21, площадью 352 разрешенное использование - автостоянки без права возведения объектов капитального строительства;
- 58:29:1005006/ЗУ22, площадью 346 разрешенное использование - автостоянки без права возведения объектов капитального строительства;
- 58:29:1005006/ЗУ23, площадью 360 разрешенное использование - автостоянки без права возведения объектов капитального строительства;

- 58:29:1005006/ЗУ24, площадью 315 разрешенное использование - автостоянки без права возведения объектов капитального строительства.

Границы образуемых земельных участков (этап 3) отображено в графической части (см. лист 5 графической части тома 1 шифр 76/1608-2019-ПМТ.ОЧ.ГЧ).

Ведомость координат образуемых земельных участков (этап 3) приведены в таблице 7.

Таблица 7 – Ведомость координат поворотных точек образуемых земельных участков (этап 3)

№ точек	Координата X	Координата Y	Площадь земельного участка	Вид разрешенного использования
58:29:1005006/ЗУ17				
3	384688.84	2229761.86	13397	многоквартирные жилые дома выше 5 этажей
4	384690.51	2229800.03		
5	384714.44	2229798.79		
6	384738.37	2229797.55		
7	384830.25	2229792.79		
40	384827.64	2229737.20		
41	384763.85	2229739.58		
42	384762.38	2229707.81		
9	384769.18	2229730.10		
35	384766.72	2229664.59		
34	384749.79	2229665.76		
33	384749.47	2229659.72		
25	384695.24	2229662.83		
26	384695.63	2229671.10		
27	384697.12	2229703.06		
28	384698.58	2229734.52		
29	384687.59	2229734.92		
58:29:1005006/ЗУ18				
15	384824.52	2229670.57	15718	многоквартирные жилые дома выше 5 этажей
12	384818.89	2229574.09		

13	384745.67	2229576.26		
14	384744.84	2229538.40		
1	384677.70	2229541.75		
22	384678.95	2229562.34		
20	384696.44	2229561.46		
18	384715.61	2229560.49		
16	384735.50	2229559.48		
17	384736.48	2229577.45		
19	384716.51	2229578.46		
21	384697.53	2229579.41		
23	384680.04	2229580.29		
2	384681.52	2229604.55		
32	384683.15	2229639.62		
24	384694.14	2229639.13		
25	384695.24	2229662.83		
33	384749.47	2229659.72		
34	384749.79	2229665.76		
35	384766.72	2229664.59		
9	384768.33	2229707.48		
8	384826.10	2229704.24		
58:29:1005006/ЗУ19				
18	384715.61	2229560.49	344	автостоянки без права возведения объектов капитального строительства
19	384716.51	2229578.46		
21	384697.53	2229579.41		
20	384696.44	2229561.46		
58:29:1005006/ЗУ20				
24	384694.14	2229639.13	352	автостоянки без права возведения объектов капитального строительства
25	384695.24	2229662.83		
26	384695.63	2229671.10		
31	384684.64	2229671.61		
32	384683.15	2229639.62		
58:29:1005006/ЗУ21				
26	384695.63	2229671.10	352	автостоянки без права возведения объектов капитального строительства
27	384697.12	2229703.06		

30	384686.13	2229703.58		
31	384684.64	2229671.61		
58:29:1005006/ЗУ22				
27	384697.12	2229703.06	346	автостоянки без права возведения объектов капитального строительства
28	384698.58	2229734.52		
29	384687.59	2229734.92		
30	384686.13	2229703.58		
58:29:1005006/ЗУ23				
18	384715.61	2229560.49	360	автостоянки без права возведения объектов капитального строительства
16	384735.50	2229559.48		
17	384736.48	2229577.45		
19	384716.51	2229578.46		
58:29:1005006/ЗУ24				
22	384678.95	2229562.34	315	автостоянки без права возведения объектов капитального строительства
20	384696.44	2229561.46		
21	384697.53	2229579.41		
23	384680.04	2229580.29		

3. Перечень и сведения о площади образуемых земельных участков, которые будут отнесены к территориям общего пользования

В проекте не предусмотрено образование земельных участков, которые будут отнесены к территориям общего пользования.

1. Сведения об установленных границ зон действия публичных сервитутов

На рассматриваемой территории установлены публичные сервитуты (или право ограниченного пользования чужим земельным участком) для проезда (прохода) через земельный участок к следующим образуемым земельным участкам:

1. 58:29:1005006/ЗУ15;
2. 58:29:1005006/ЗУ23;
3. 58:29:1005006/ЗУ19;
4. 58:29:1005006/ЗУ11.

Публичные сервитуты установлены на следующие земельные участки:

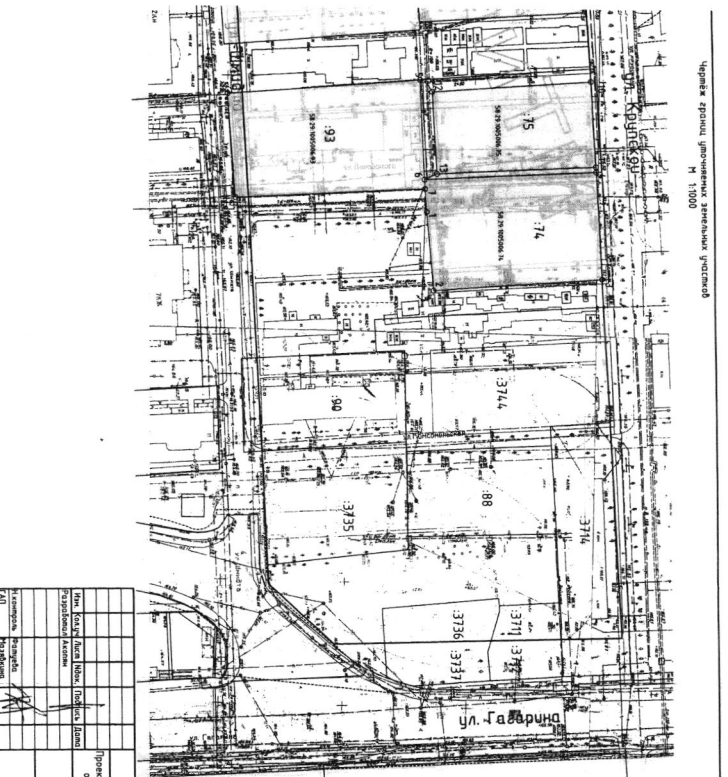
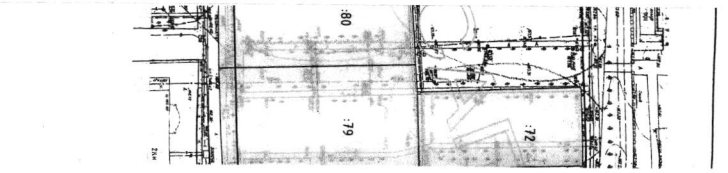
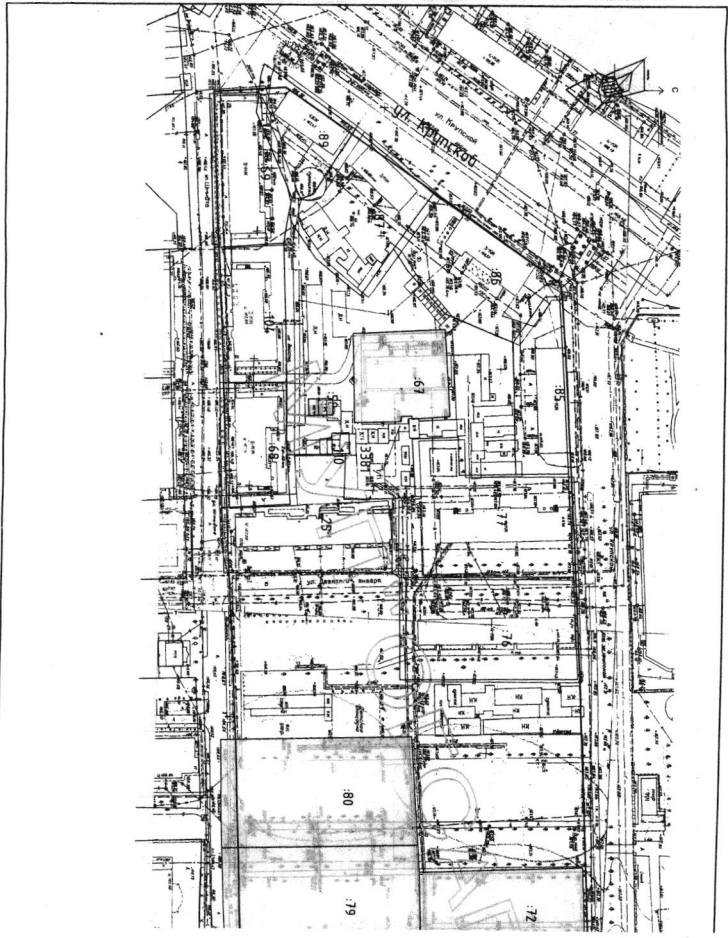
- 58:29:1005006:68;
- 58:29:1005006:25;
- 58:29:1005006:85;
- 58:29:1005006/ЗУ12;
- 58:29:1005006/ЗУ19;
- 58:29:1005006/ЗУ24.

Таблица 8 – Ведомость координат поворотных точек публичных сервитутов

№ точки	Координата X	Координата Y	Площадь, м. кв.	Назначение публичного сервитута
58:29:1005006:68/ЧЗУ 1				
3	384674.05	2229509.07	95	для проезда (прохода) через земельный участок
4	384673.93	2229505.58		
11	384701.06	2229504.18		
12	384701.36	2229507.67		
58:29:1005006:25/ЧЗУ 1				
11	384701.06	2229504.18	74	для проезда (прохода) через земельный участок
12	384701.36	2229507.67		
2	384707.40	2229507.36		
1	384706.38	2229488.31		
6	384703.04	2229488.45		
5	384703.74	2229504.04		
58:29:1005006:85/ЧЗУ 1				
7	384812.74	2229490.11	74	для проезда (прохода) через земельный участок
8	384812.94	2229493.63		
9	384791.84	2229494.35		
10	384791.71	2229490.88		
58:29:1005006/ЗУ12				
13	384714.67	2229804.29	85,6	для проезда (прохода) через земельный участок
14	384714.8294	2229807.9489		
15	384690.9017	2229808.9894		
16	384690.7493	2229805.5051		
58:29:1005006/ЗУ24				
17	384679.60	2229573.06	57,5	для проезда (прохода) через земельный
18	384679.39	2229569.58		

№ точки	Координата X	Координата Y	Площадь, м. кв.	Назначение публичного сервитута
19	384695.88	2229568.74		участок
20	384696.09	2229572.21		
58:29:1005006/ЗУ19				
19	384695.88	2229568.74	70	для проезда (прохода) через земельный участок
20	384696.09	2229572.21		
22	384716.14	2229571.18		
21	384715.93	2229567.71		

Поворотные точки границы зоны публичного сервитута отображены в графической части (см. лист 6 графической части тома 1 шифр 76/1608-2019-ПМТ.ОЧ.ГЧ).



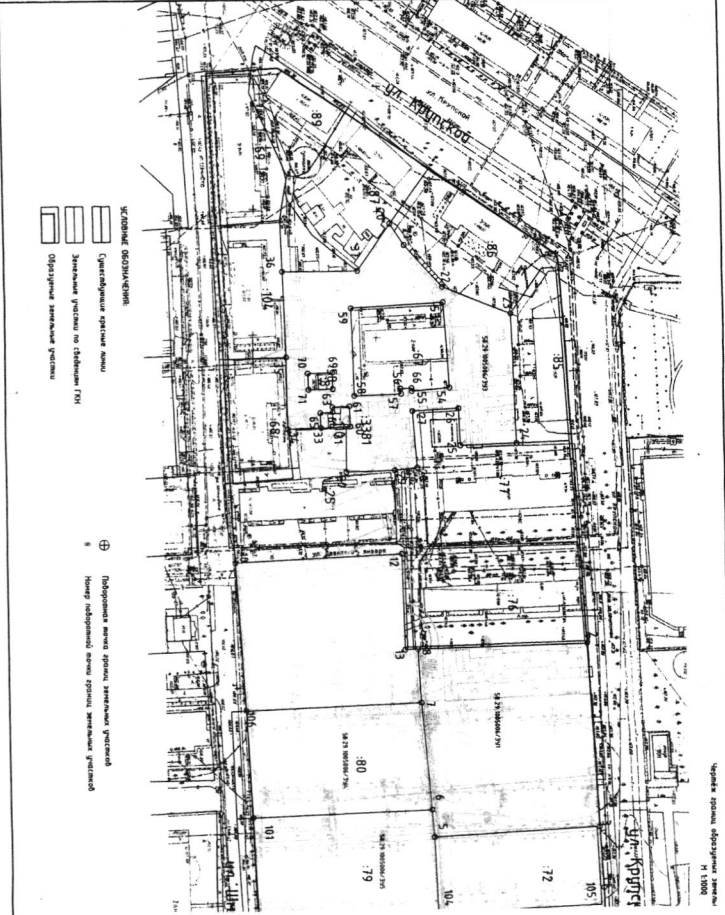
- Условные обозначения:**
- Сметно-расчетная сетка
 - Земельный участок по кадастровому №
 - Земельный участок по кадастровому № с изменением границ
 - Земельный участок по кадастровому № с изменением границ
 - ⊕ Подземная часть группы земельных участков
 - ⊖ Итого: объектов: земельный участок 8

76/1608-2019-ПМТ.04.14

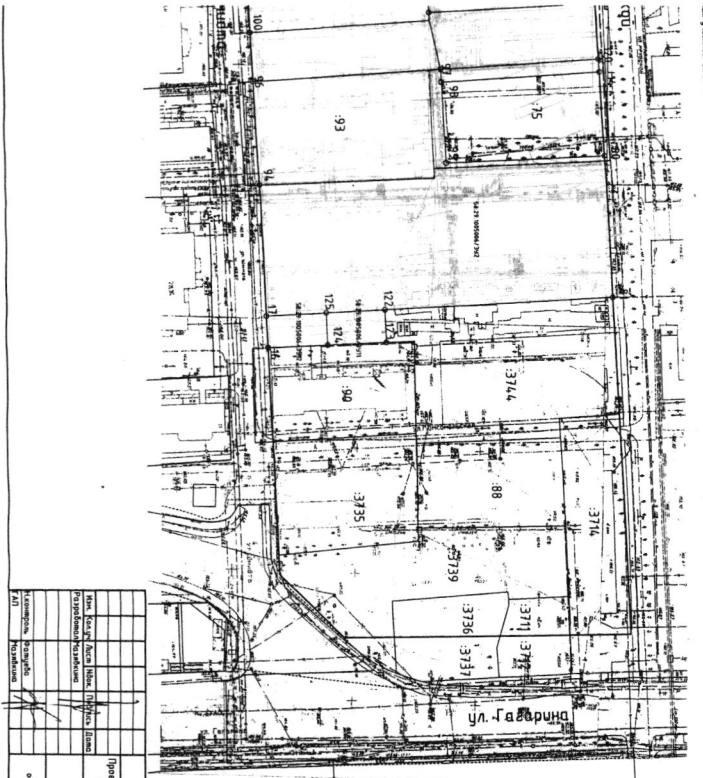
Проект планировки территории в границах нежилых многоквартирных домов № 1/08/00, 1/08/01, 1/08/02, 1/08/03, 1/08/04, 1/08/05, 1/08/06, 1/08/07, 1/08/08, 1/08/09, 1/08/10, 1/08/11, 1/08/12, 1/08/13, 1/08/14, 1/08/15, 1/08/16, 1/08/17, 1/08/18, 1/08/19, 1/08/20, 1/08/21, 1/08/22, 1/08/23, 1/08/24, 1/08/25, 1/08/26, 1/08/27, 1/08/28, 1/08/29, 1/08/30, 1/08/31, 1/08/32, 1/08/33, 1/08/34, 1/08/35, 1/08/36, 1/08/37, 1/08/38, 1/08/39, 1/08/40, 1/08/41, 1/08/42, 1/08/43, 1/08/44, 1/08/45, 1/08/46, 1/08/47, 1/08/48, 1/08/49, 1/08/50, 1/08/51, 1/08/52, 1/08/53, 1/08/54, 1/08/55, 1/08/56, 1/08/57, 1/08/58, 1/08/59, 1/08/60, 1/08/61, 1/08/62, 1/08/63, 1/08/64, 1/08/65, 1/08/66, 1/08/67, 1/08/68, 1/08/69, 1/08/70, 1/08/71, 1/08/72, 1/08/73, 1/08/74, 1/08/75, 1/08/76, 1/08/77, 1/08/78, 1/08/79, 1/08/80, 1/08/81, 1/08/82, 1/08/83, 1/08/84, 1/08/85, 1/08/86, 1/08/87, 1/08/88, 1/08/89, 1/08/90, 1/08/91, 1/08/92, 1/08/93, 1/08/94, 1/08/95, 1/08/96, 1/08/97, 1/08/98, 1/08/99, 1/08/100.

Исполнитель	И.И.И.
Проверенный	И.И.И.
Утвержденный	И.И.И.
Дата	2019 г.
Лист	2
Кол-во листов	2
Шкала	1:1000
Объем	2
Масштаб	1:1000
Содержание	Чертеж группировки земельных участков

ИИИИИИ

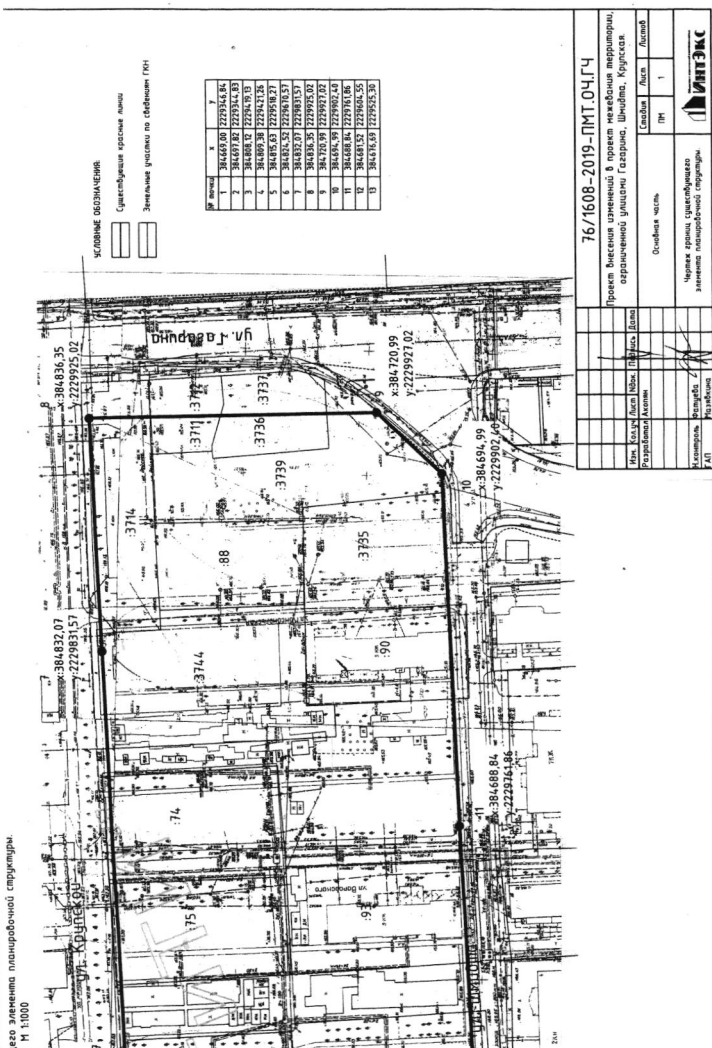
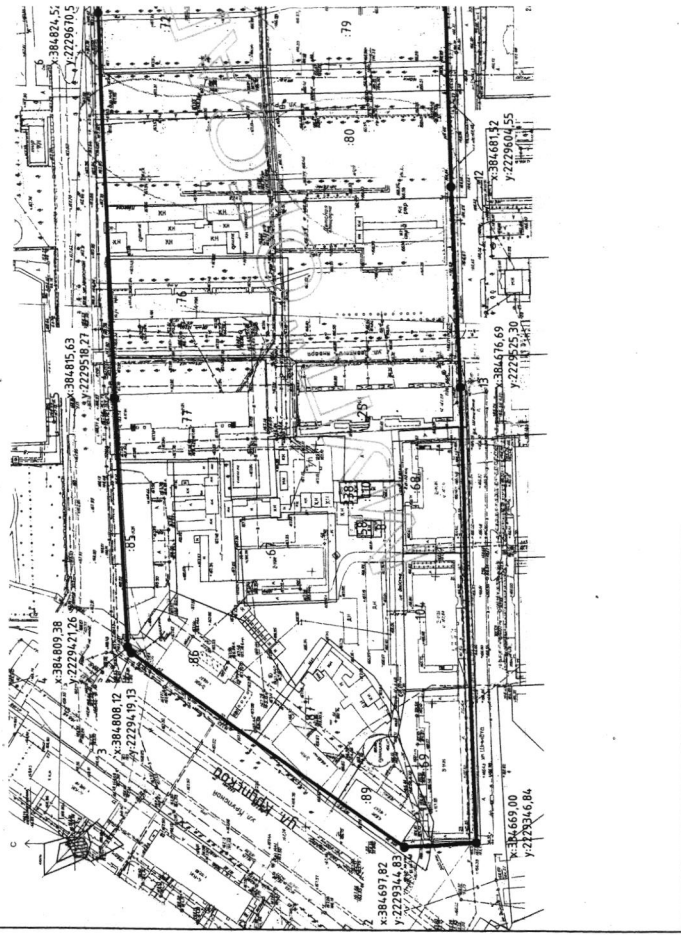


- УСЛОВНЫЕ ОБОЗНАЧЕНИЯ**
- Существующие здания
 - Здания, подлежащие сносу
 - Здания, подлежащие реконструкции
 - Здания, подлежащие расширению
- ⊕** Подпорная стена
- ⊖** Номер подпорной стены



76/1608-2019-ПМТ.04.ГЧ		Проект внесения изменений в проект землеустройства территории, расположенной по адресу: Удмуртская Республика, г. Ижевск	
Инициатор	Муниципальное образование «Город Ижевск»	Область	Ижевск
Заказчик	Муниципальное образование «Город Ижевск»	Масштаб	1:500
Исполнитель	ИПТЭКС	Дата	2019 г.
Составитель	ИПТЭКС	Лист	3
Проверил	ИПТЭКС	Колонт.	
Утвердил	ИПТЭКС	Подпись	

Лист 10/10
 Гео плановая планировочной структуры



№	1	2	3	4	5	6	7
1	384836.35	222997.02	384836.35	222997.02	384836.35	222997.02	384836.35
2	384836.35	222997.02	384836.35	222997.02	384836.35	222997.02	384836.35
3	384836.35	222997.02	384836.35	222997.02	384836.35	222997.02	384836.35
4	384836.35	222997.02	384836.35	222997.02	384836.35	222997.02	384836.35
5	384836.35	222997.02	384836.35	222997.02	384836.35	222997.02	384836.35
6	384836.35	222997.02	384836.35	222997.02	384836.35	222997.02	384836.35
7	384836.35	222997.02	384836.35	222997.02	384836.35	222997.02	384836.35
8	384836.35	222997.02	384836.35	222997.02	384836.35	222997.02	384836.35
9	384836.35	222997.02	384836.35	222997.02	384836.35	222997.02	384836.35
10	384836.35	222997.02	384836.35	222997.02	384836.35	222997.02	384836.35
11	384836.35	222997.02	384836.35	222997.02	384836.35	222997.02	384836.35
12	384836.35	222997.02	384836.35	222997.02	384836.35	222997.02	384836.35
13	384836.35	222997.02	384836.35	222997.02	384836.35	222997.02	384836.35
14	384836.35	222997.02	384836.35	222997.02	384836.35	222997.02	384836.35
15	384836.35	222997.02	384836.35	222997.02	384836.35	222997.02	384836.35

СКОЛЬКО ОБЪЕМОВ
 Специальные условия
 Земельные участки по объектам ДН

76/1608-2019-ПМТ.04.ГЧ

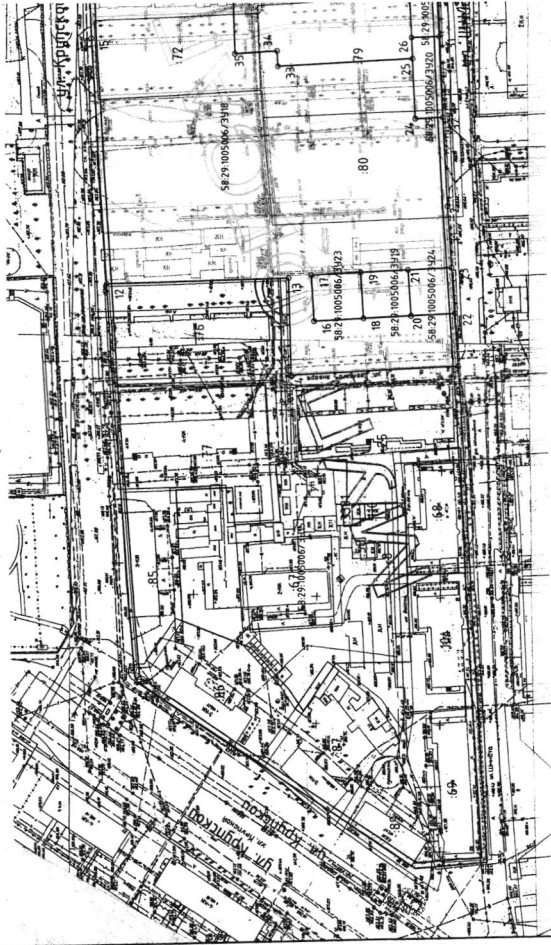
Проект внесения изменений в проект землеустройства территории, ограниченной участками Г/улицы, Шендана, Курганск

Мас. Шкала	Лист	Листов
Разработчик	Исполнитель	Лист
Проверенный	Исполнитель	Лист
Утвержденный	Исполнитель	Лист

Объемная часть

Чертеж границ существующей застройки планировочной структуры

ИЗДАНИЕ

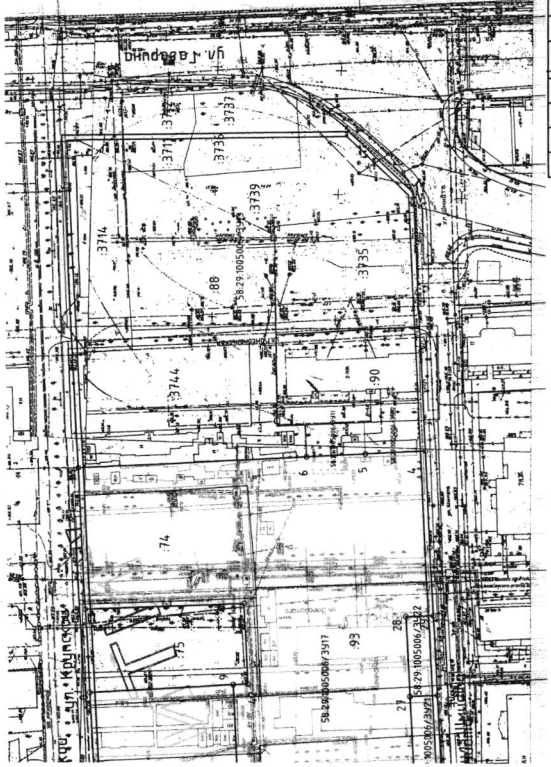


КЛЮЧНЫЕ ОБОЗНАЧЕНИЯ:

- Границы зон с особыми условиями использования территорий
- Границы зон с особыми условиями использования территорий
- Границы зон с особыми условиями использования территорий
- Границы зон с особыми условиями использования территорий
- Границы зон с особыми условиями использования территорий

ВИД РАЗРЕЗОВ:

- Местный
- Агломерационный
- Региональный



ИЗМЕНЕНОГО ИСПОЛЬЗОВАНИЯ

составляющие земельный участок, выделенный в аренду, в том числе для размещения объектов капитального строительства

76/1608-2019-ПМТ.04.ГЧ		Проект внесения изменений в план межевания территории, ограниченной улицами Газарика, Шинбай, Крпача	
Имя	Владимир	Имя	Владимир
Фамилия	Владимир	Фамилия	Владимир
Специальность	Инженер	Специальность	Инженер
Подпись		Подпись	
Дата		Дата	
Место		Место	
Лист	5	Лист	5
Колонтарь		Колонтарь	
АЛ		АЛ	



