



Администрация города Пензы

## ПОСТАНОВЛЕНИЕ

от 06.05.2015 № 628

**Об утверждении проекта планировки и проекта межевания территории линейного объекта «Подземный газопровод среднего давления по улице Злобина»**

На основании ст. 45, 46 Градостроительного кодекса РФ, Федерального закона от 06.10.2003 № 131-ФЗ «Об общих принципах организации местного самоуправления в Российской Федерации», Генерального плана города Пензы, утвержденного решением Пензенской городской Думы от 28.03.2008 № 916-44/4, Правил землепользования и застройки города Пензы, утвержденных решением Пензенской городской Думы от 22.12.2009 № 229-13/5, постановления администрации города Пензы от 26.11.2014 № 1385 «О подготовке проекта планировки и проекта межевания территории линейного объекта «Подземный газопровод среднего давления по улице Злобина», протокола публичных слушаний 20.04.2015, заключения по итогам публичных слушаний от 20.04.2015, опубликованного в газете «Муниципальные ведомости. Пенза» от 24.04.2015 № 22 (202), в целях обеспечения эффективного и рационального использования земель, на которые распространяются полномочия органов местного самоуправления города Пензы по их управлению,

**Администрация города Пензы постановляет:**

1. Утвердить проект планировки и проект межевания территории линейного объекта «Подземный газопровод среднего давления по улице Злобина» (прилагается).
2. В течение семи дней с момента выхода настоящего постановления опубликовать его в средствах массовой информации и разместить на официальном сайте администрации города Пензы в телекоммуникационной сети «Интернет».
3. Контроль за выполнением настоящего постановления возложить на заместителя главы администрации города Пензы по земельным и градостроительным вопросам, Управление градостроительства и архитектуры администрации города Пензы.

Глава администрации города

Ю.И. Кривов

УТВЕРЖДЕНЫ  
постановлением администрации города  
от « 06 » 05 2015 г.  
№ 628

«Проект планировки и проект межевания территории линейного объекта «Подземный газопровод среднего давления по улице Злобина».

(план временной полосы отвода на период строительства газопровода, схема расположения элемента планировочной структуры, чертеж красных линий, схема использования территории в период подготовки проекта планировки территории, план современного положения границ земельных участков, схема границ зон с особыми условиями использования территории, чертеж линий, обозначающих дороги, улицы, проезды, линии связи, объекты инженерной и транспортной инфраструктуры, проходы к водным объектам общего пользования и их береговым полосам, схема организации улично-дорожной сети, схема вертикальной планировки и инженерной подготовки, положение о размещении объектов капитального строительства федерального, регионального или местного значения).

Количество листов: 14 л.

ОТКРЫТОЕ АКЦИОНЕРНОЕ ОБЩЕСТВО  
**ПРИВОЛЖСКОЕ КОНСТРУКТОРСКОЕ БЮРО**  
 ПО АРХИТЕКТУРНО-СТРОИТЕЛЬНЫМ СИСТЕМАМ И НОВЫМ ТЕХНОЛОГИЯМ  
 ИМЕНИ А.А. ЯКУШЕВА

Проект планировки территории  
 линейного объекта «Подземный газопровод  
 среднего давления по ул. Злобина»

**ПРОЕКТ ПЛАНИРОВКИ ТЕРРИТОРИИ  
 ЛИНЕЙНОГО ОБЪЕКТА**

Положения о размещении линейного объекта

ПГС-14-ППТЛ.1

ТОМ 2

Пенза 2014 г.

Изн. № подл. Подп. и дата. Взам. инв. №

Генеральный директор

Почевалов В.К.

Главный инженер проекта

Золотухина О.Н

Главный архитектор проекта

Герасимов Ю.В.

СОДЕРЖАНИЕ ТОМА

Обозначение	Наименование	Примечание
1	2	3
ПГС-14- ППТЛ.1.ПЗ.С	Содержание тома	2
ПГС-14-СП	Состав проекта	3
ПГС-14-ППТЛ.1.ТЧ	Текстовая часть	
1.	Исходно-разрешительная документация	4
2	Сведения о линейном объекте и его краткая характеристика	4
2.1	Краткая характеристика природных условий района строительства	4
2.2	Характеристика линейного объекта	5
3	Сведения о размещении линейного объекта на осваиваемой территории	5
4	Сведения о соответствии разработанной документации требованиям законодательства о градостроительной деятельности	6
5	<b>Приложение</b>	7
5.1	Постановление Администрации г. Пензы от 26.11.2014 г. №1385	

Изн. № Подп. и дата. Взам. инв. №

						ПГС-14- ППТЛ.1.ПЗ.С			
Изм.	Кол.уч.	Лист	№ док.	Подп.	Дата				
ГИП		Золотухина				Содержание тома	Стадия	Лист	Листов
ГАП		Герасимов					ПП	2	7
							ОАО «Приволжское КБ»		



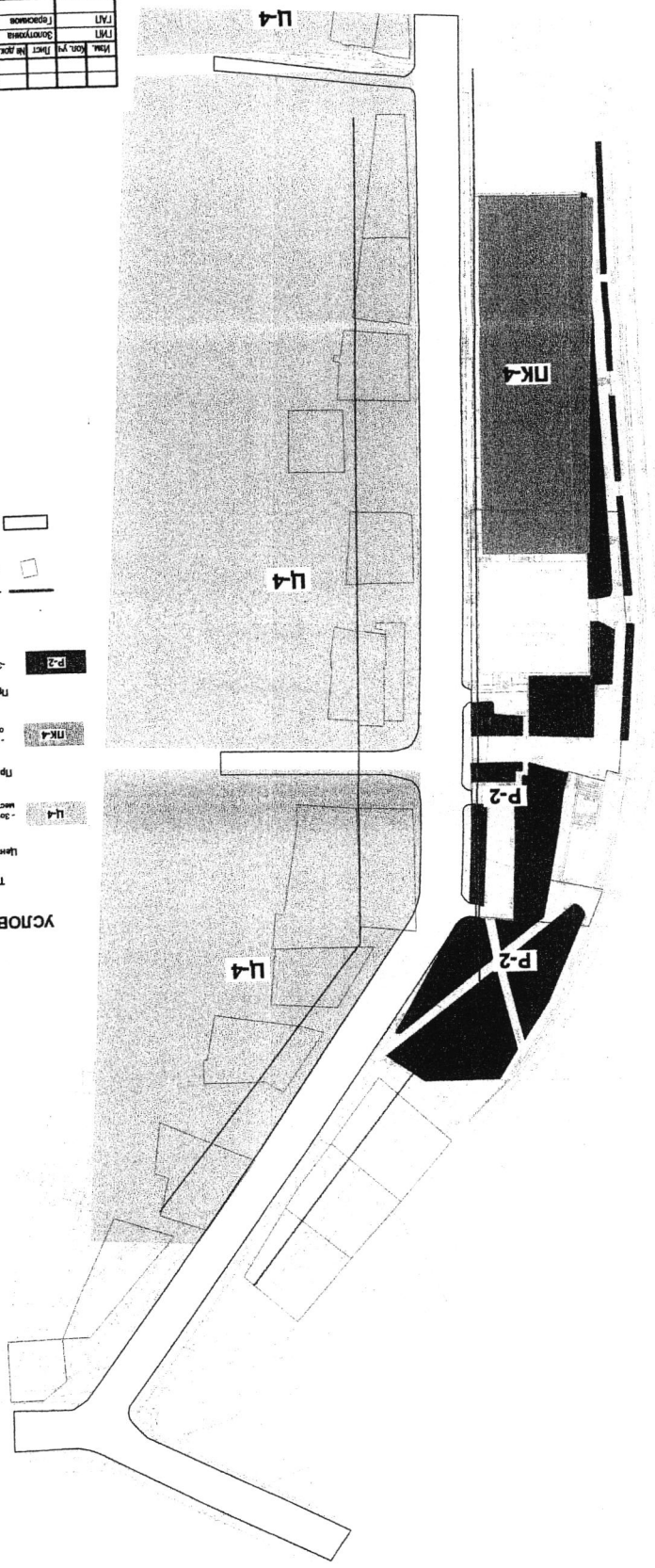








**СХЕМА ИСПОЛЬЗОВАНИЯ ТЕРРИТОРИИ В ПЕРИОД ПОДГОТОВКИ ПРОЕКТА ПЛАНИРОВКИ ТЕРРИТОРИИ**



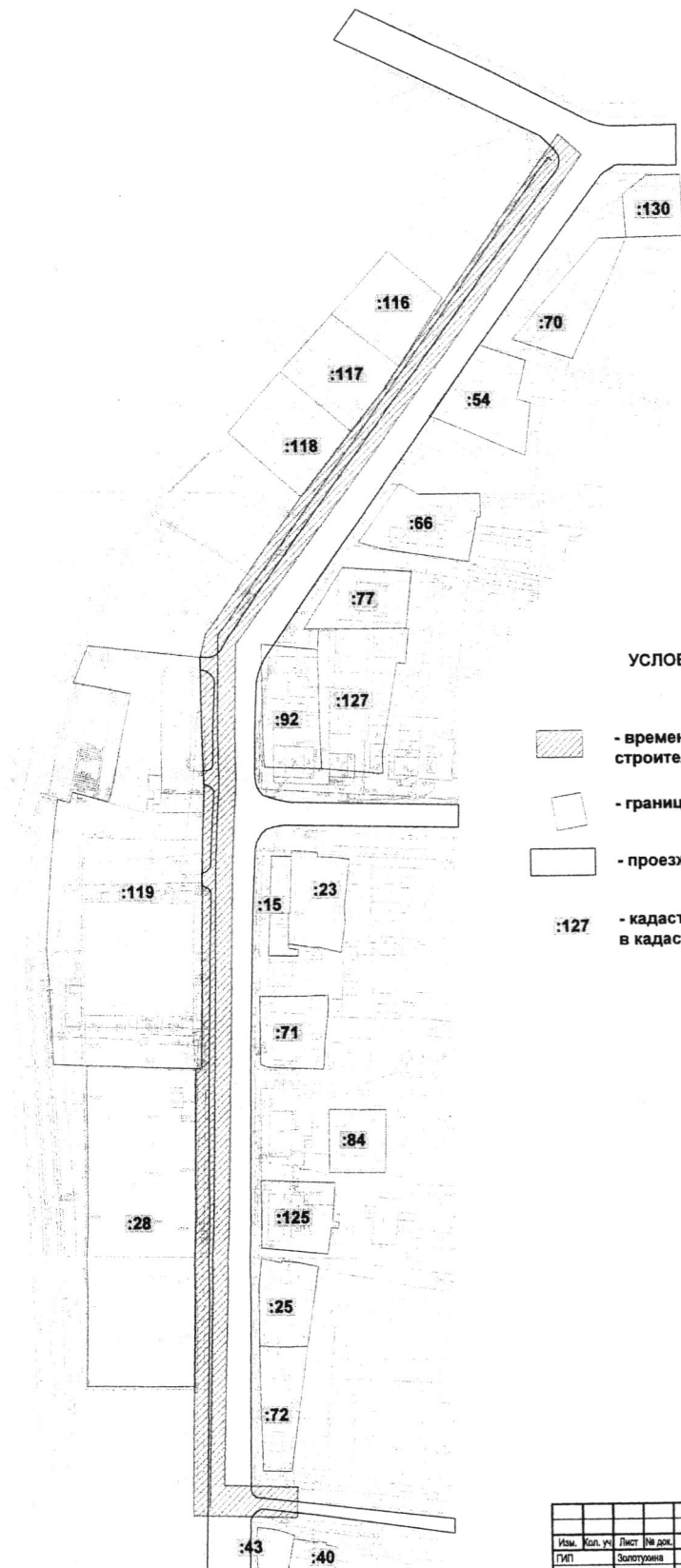
**УСЛОВНЫЕ ОБОЗНАЧЕНИЯ**

- Территориальные зоны
- Центральная общественно-деловая и коммерческая зоны
- Ц-4 - зона обслуживания и деловой активности местного значения
- Промышленные и коммунальные зоны
- ЛК-4 - зона производственно-складовых объектов IV класса
- Природно-рекреационные зоны
- Р-2 - зона открытого пространства
- Границы
- Границы газопроводных линий
- Прочие
- Проектируемая часть дорог




Лист		Листов	
2		4	
Проект планировки территории Проектные решения			
Схема использования территории в период подготовки проекта планировки территории в период М 1:1000			
Подземный газопровод с средним давлением по ул. Слобина			
ПГС-14-ПТТ			
Публикское КБ <input type="checkbox"/> Инженерское бюро			



# ПЛАН СОВРЕМЕННОГО ПОЛОЖЕНИЯ ГРАНИЦ ЗЕМЕЛЬНЫХ УЧАСТКОВ



## УСЛОВНЫЕ ОБОЗНАЧЕНИЯ

-  - временная полоса отвода на период строительства газопровода
-  - границы кадастрового участка
-  - проезжая часть дороги
- :127** - кадастровый номер земельного участка в кадастровом квартале 58:29:2009001

ПГС-14-ПМТ						
Изм.	Кол. уч.	Лист № док.	Подп.	Дата		
ГИП		Золотухина				
ГАП		Герасимов				
Подземный газопровод среднего давления по ул. Злобина				Стадия	Лист	Листов
Проект межевание территории				п	1	2
Проектные решения						
План современного положения границ земельных участков М 1:1000				<input type="checkbox"/> Приблужское КБ конструкторское бюро		





