

## Администрация города Пензы

### ПОСТАНОВЛЕНИЕ

от 08.04.2017 № 182

#### Об утверждении проекта межевания территории, ограниченной ул. Островная, зоной городской рекреации, ул. Байдукова, железной дорогой

На основании ст. 45, 46 Градостроительного кодекса РФ, Федерального закона от 06.10.2003 № 131-ФЗ «Об общих принципах организации местного самоуправления в Российской Федерации», Генерального плана города Пензы, утвержденного решением Пензенской городской Думы от 28.03.2008 № 916-44/4, Правил землепользования и застройки города Пензы, утвержденных решением Пензенской городской Думы от 22.12.2009 № 229-13/5, постановления администрации города Пензы от 16.03.2016 № 343 «О подготовке проекта межевания территории, ограниченной ул. Островная, зоной городской рекреации, ул. Байдукова, железной дорогой», протокола публичных слушаний от 29.11.2016, заключения о результатах публичных слушаний от 29.11.2016, опубликованного в газете «Пензенские губернские ведомости» от 01.12.2016 №74(1089), в целях обеспечения эффективного и рационального использования земель, на которые распространяются полномочия органов местного самоуправления города Пензы по их управлению,

#### Администрация города Пензы постановляет:

1. Утвердить проект межевания территории, ограниченной ул. Островная, зоной городской рекреации, ул. Байдукова, железной дорогой (прилагается).
2. В течение семи дней с момента выхода настоящего постановления опубликовать его в средствах массовой информации, определенном для официального опубликования муниципальных правовых актов администрации города Пензы, и разместить на официальном сайте администрации города Пензы в информационно-телекоммуникационной сети «Интернет».
3. Контроль за исполнением настоящего постановления возложить на заместителя главы администрации города Пензы по земельным и градостроительным вопросам, начальника Управления градостроительства и архитектуры администрации города Пензы.

Исполняющий обязанности  
главы администрации города

С.В. Волков

УТВЕРЖДЕН  
постановлением администрации города  
от « 08 » 04 2017 г.  
№ 182

«Проект межевания территории, ограниченной ул. Островная, зоной городской рекреации, ул. Байдукова, железной дорогой» (Чертеж границ существующих земельных участков; чертеж границ изменяемых земельных участков; чертеж межевания территории; чертеж границ зон с особыми условиями использования территории и зон действия публичных сервитутов)

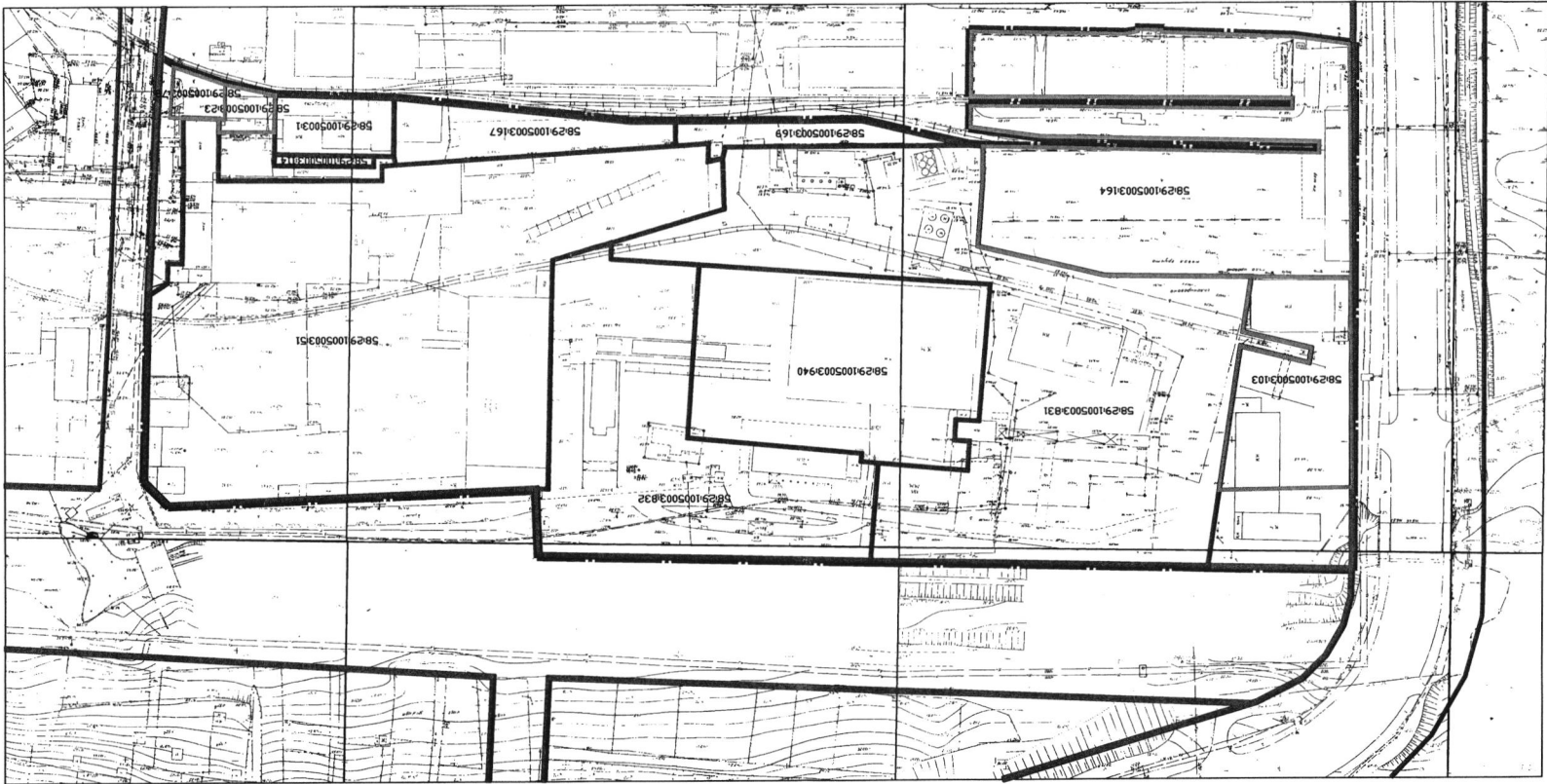
Данные чертежи являются неотъемлемой частью проекта межевания территории, ограниченной ул. Островная, зоной городской рекреации, ул. Байдукова, железной дорогой», оригинал которого хранится в архиве администрации города Пензы.

Количество листов: 4 л.



Условные обозначения

- Границы проектирования
- Красные линии, утвержденные проектом планировки территории Северного планировочного района
- Сохраняемые границы земельных участков
- Ликвидируемые границы земельных участков
- Кадастровый номер земельного участка 58:29:1005003:831



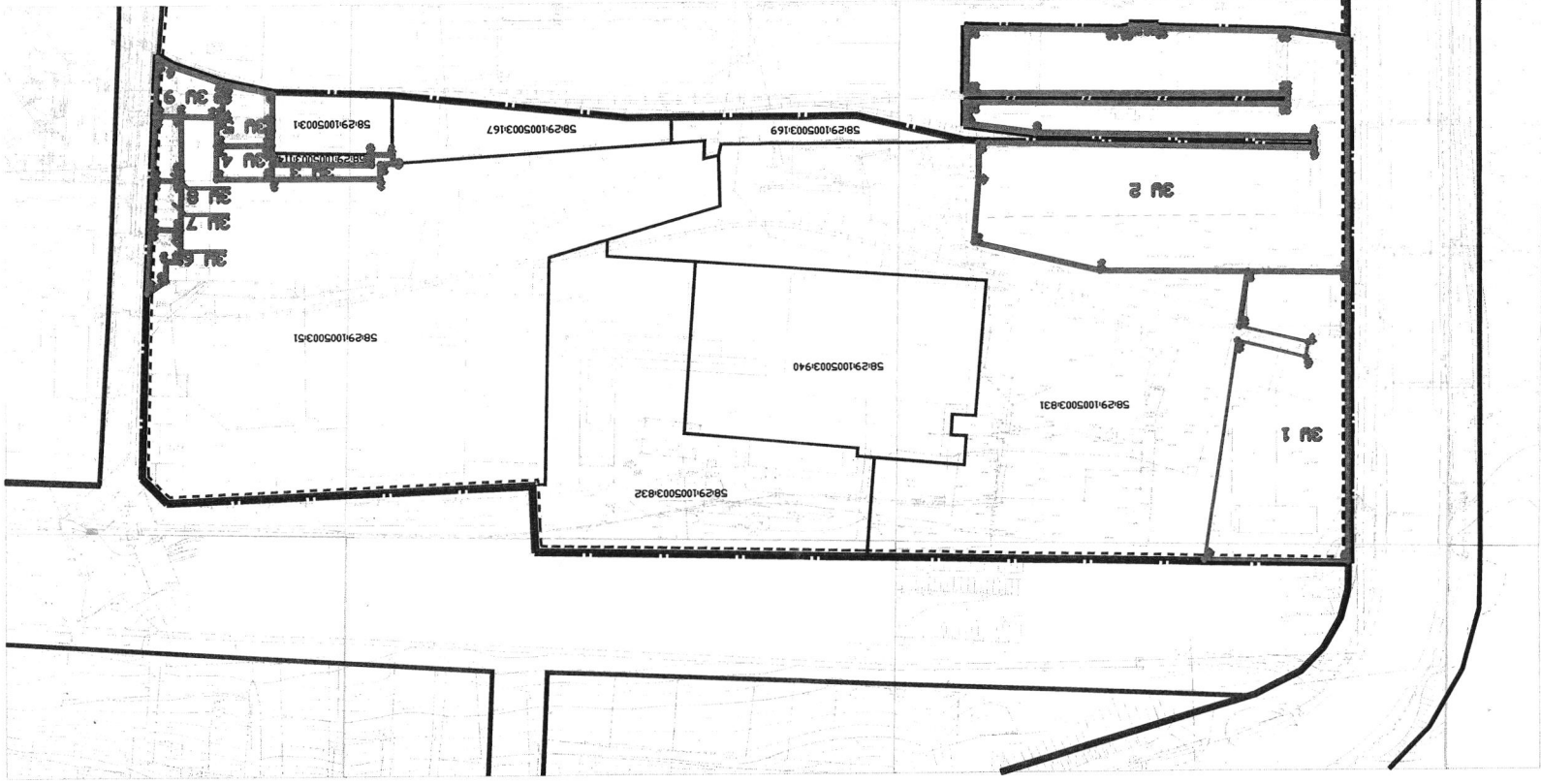
Чертеж границ изменяемых земельных участков

Изм. Контр. Лист	№ док. Подпись	Дата							
Проектирование	Горина С.Б.								
ЛП	Горина С.Б.								
Проверка	Горина С.Б.								
Н-контр.	Бочина В.П.								
Выполнил	Горина А.В.								

Проект межведомственной территории				Чертеж границ изменяемых земельных участков			
Лист	3	Лист	5	000 лпм 'ЭСН'			
Станция	Лист	Лист	Лист	Формат А3			

- Пронизь проектирувония
- Красные линии, утверждённые проектом планировки территории Северного планировочного района
- Линия застройки
- Сохраняемые границы земельных участков
- Границы образуемых земельных участков
- Номер образуемого земельного участка
- Поворотные точки образуемых земельных участков

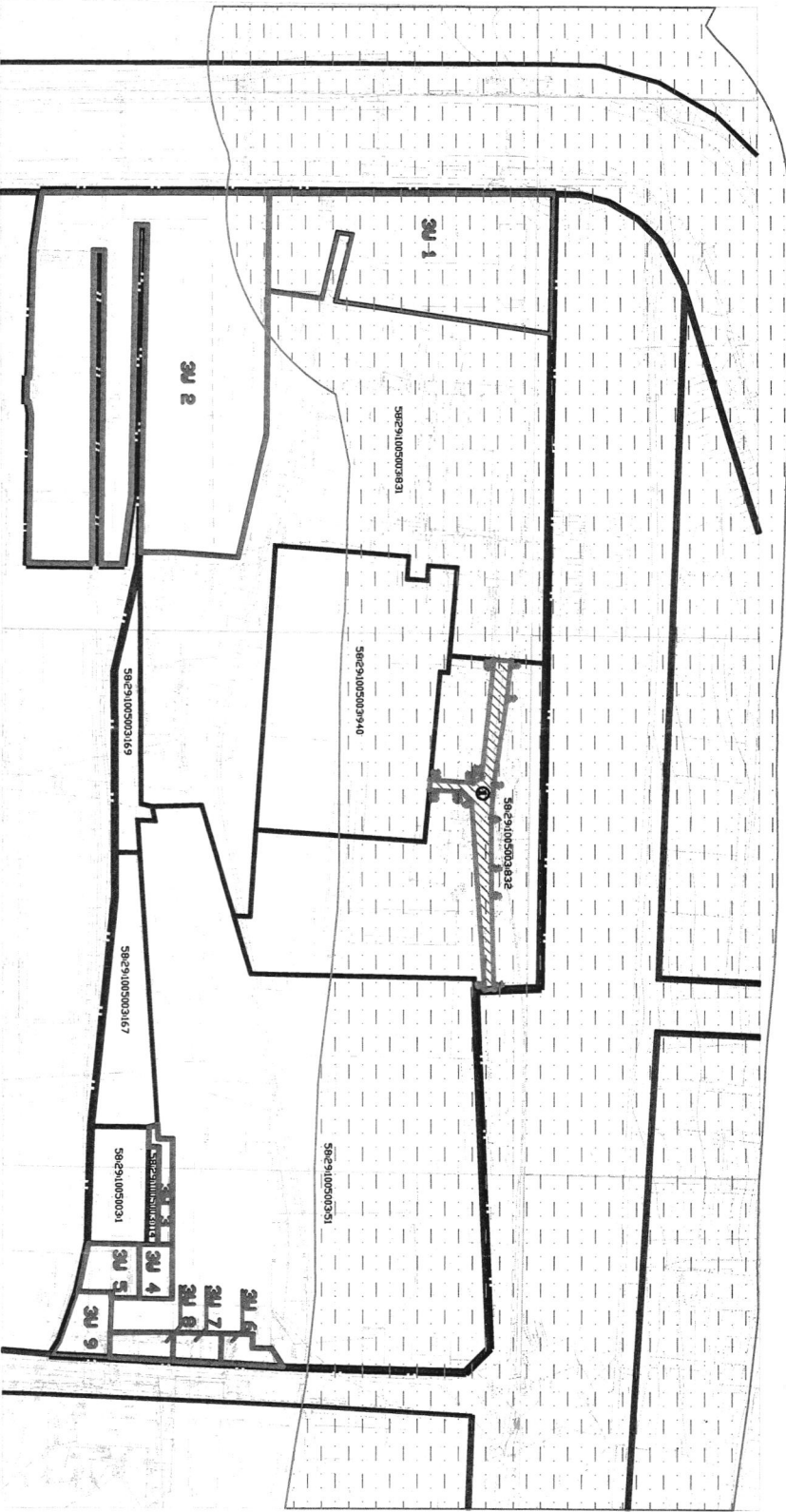
Условные обозначения



Чертеж межевания территории

Изм. / Кол. / Лист	№ док. / Подпись / Дата						
Проект межевания территории, ограниченной ул. Островная, зоной городской рекреации, ул. Вайдакова, железной дорогой							
Станция / Лист							
4							
5							
Проект межевания территории		Г.И.П.	Горнин С.Б.				
Чертеж межевания территории		Проверил	Горнин С.Б.				
		И-КОНТР.	Бочанин Д.П.				
		Выполнил	Горнин А.Б.				

# Чертеж границ зон с особыми условиями использования территории и зон действия публичных сервитутов



Условные обозначения

- Границы проектируемой территории
- Красные линии, утвержденные проектом планировки территории Северного планировочного района
- Сохраняемые границы земельных участков
- Границы орошаемых земельных участков
- Границы зон действия публичного сервитута (проезд)
- Поворотные точки зон действия публичных сервитутов
- Границы водохозяйственной зоны от р. Везимянная

Инв. № подл.	Подпись и дата	Взам. инв. №

Изм.	Кодыч.	Лист	№ док.	Подпись	Дата	Проект межевания территории, огражденной ул. Ословская, зоной городского рекреации, ул. Водяжково, железной дороги	

Проект межевания территории, огражденной ул. Ословская, зоной городского рекреации, ул. Водяжково, железной дороги

000 ЛПП 'СОН'