

Администрация города Пензы

ПОСТАНОВЛЕНИЕ

от 08.08.2019 № 203

Об утверждении проекта внесения изменений в проект межевания территории, ограниченной улицами Пушкина, Московская, М. Горького, Володарского в городе Пензе, утвержденный постановлением администрации города Пензы от 12.11.2018 № 2074

На основании ст. 43, 45, 46 Градостроительного кодекса РФ, Федерального закона от 06.10.2003 № 131-ФЗ «Об общих принципах организации местного самоуправления в Российской Федерации», Генерального плана города Пензы, утвержденного решением Пензенской городской Думы от 28.03.2008 № 916-44/4, Правил землепользования и застройки города Пензы, утвержденных решением Пензенской городской Думы от 05.12.2018 № 2249 «О подготовке проекта внесения изменений в проект межевания территории, ограниченной улицами Пушкина, Московская, М. Горького, Володарского в городе Пензе, утвержденный постановлением администрации города Пензы от 12.11.2018 № 2074», в целях обеспечения эффективного и рационального использования земель, на которые распространяются полномочия органов местного самоуправления города Пензы по их управлению, руководствуясь ст. 33 Устава города Пензы,

Администрация города Пензы постановляет:

1. Утвердить проект внесения изменений в проект межевания территории, ограниченной улицами Пушкина, Московская, М. Горького, Володарского в городе Пензе, утвержденный постановлением администрации города Пензы от 12.11.2018 № 2074 (приложение).
2. Информационно – аналитическому отделу администрации города Пензы в течение семи дней с момента выхода опубликовать настоящее постановление в муниципальной газете «Пенза» и разместить на официальном сайте администрации города Пензы в информационно-телекоммуникационной сети Интернет.
3. Контроль за выполнением настоящего постановления возложить на заместителя главы администрации города Пензы по земельным и градостроительным вопросам, начальника Управления градостроительства и архитектуры администрации города Пензы.

Главы администрации города

В.Н. Кувайцев

Приложение
к постановлению администрации города
от 08.08.2019 № 203

«Проект внесения изменений в проект межевания территории, ограниченной улицами Пушкина, Московская, М. Горького, Володарского в городе Пензе, утвержденный постановлением администрации города Пензы от 12.11.2018 № 2074».

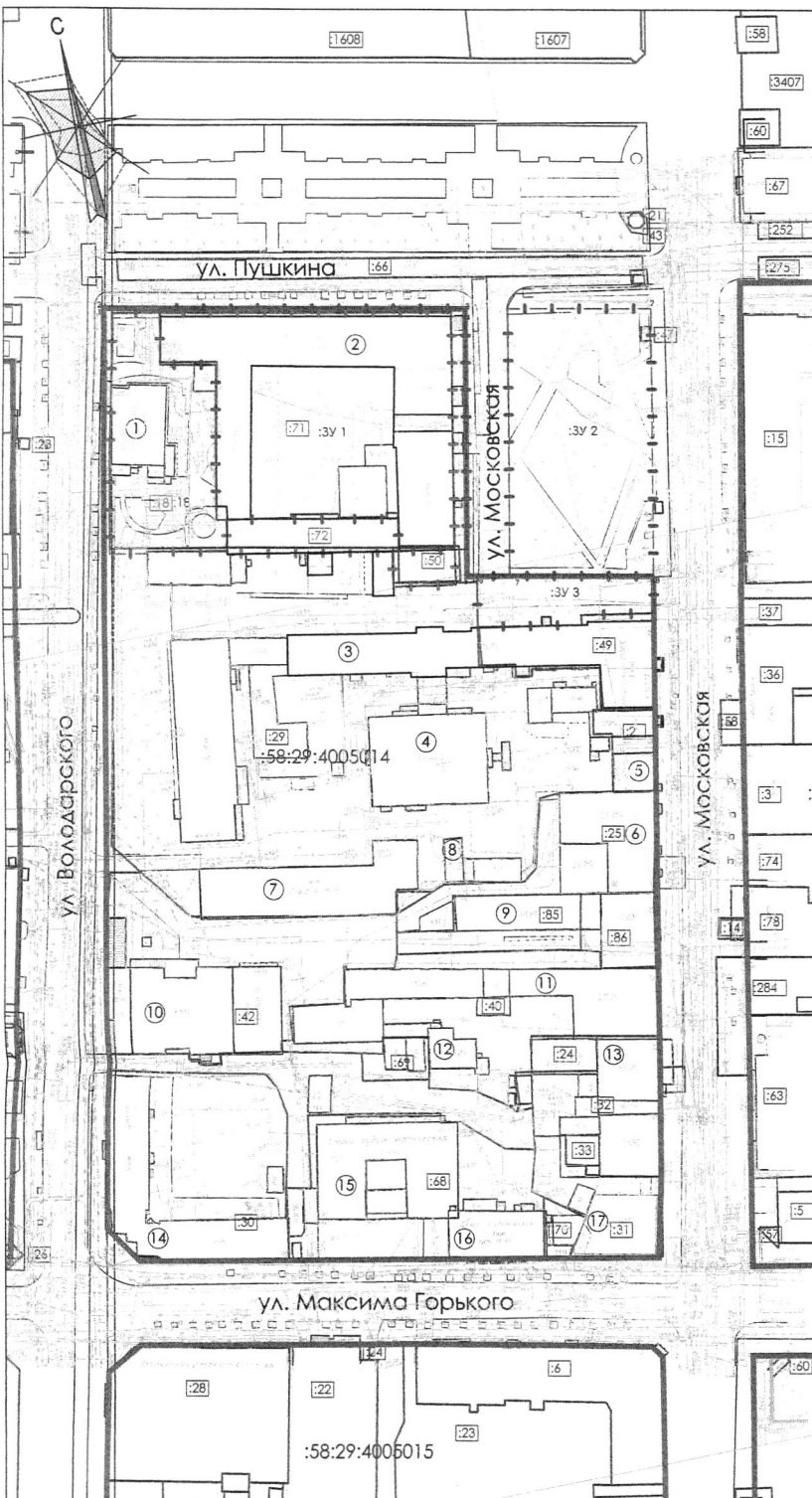
(схема размещения элемента планировочной структуры, чертеж красных линий, схема границы образуемых и изменяемых земельных участков, перечень и сведения об образуемых земельных участках)

Данные чертежи являются неотъемлемой частью проекта внесения изменений в проект межевания территории, ограниченной улицами Пушкина, Московская, М. Горького, Володарского в городе Пензе, утвержденный постановлением администрации города Пензы от 12.11.2018 № 2074, оригинал которых хранится в архиве администрации города Пензы.

Количество листов: 8 л.

Экспликация существующих земельных участков

Номер на ген-плане	Кадастровый номер объекта недвижимости	Площадь	Адрес	Категория земель	Виды разрешенного использования
2	58:29:4005014:2	306	г. Пенза, ул. Московская, 70	Земли населенных пунктов	Для размещения нежилых и служебных помещений Ленинского РОВД, кафе, магазина (бульвария)
18	58:29:4005014:18	1704	г. Пенза, ул. Володарского, 59	Земли населенных пунктов	Размещение нежилого здания
21	58:29:4005014:21	15	г. Пенза, ул. Московская, 72	Земли населенных пунктов	Для размещения торгового киоска
24	58:29:4005014:24	182	г. Пенза, ул. Московская, 62	Земли населенных пунктов	Обслуживание автотранспорта
25	58:29:4005014:25	1113 +/-12	г. Пенза, ул. Московская, 66	Земли населенных пунктов	Для размещения нежилых зданий (магазины, аптеки)
29	58:29:4005014:29	11198 +/-37	г. Пенза, ул. Московская, 72А	Земли населенных пунктов	Для размещения нежилых административных, вспомогательных зданий и прилегающей к ним территории
30	58:29:4005014:30	2475	г. Пенза, ул. Володарского/М.Горького, дом 47/45	Земли населенных пунктов	Для размещения жилого дома и детского сада №8
31	58:29:4005014:31	714	г. Пенза, ул. Московская, 60А	Земли населенных пунктов	Для размещения кафе
32	58:29:4005014:32	976	г. Пенза, ул. Московская, 60	Земли населенных пунктов	Размещение магазина
33	58:29:4005014:33	85	г. Пенза, ул. Московская, 60	Земли населенных пунктов	Под летнюю палатку
39	58:29:4005014:39	49	г. Пенза, ул. Московская, 60	Земли населенных пунктов	Для размещения жилого дома и магазина и пункта проката
40	58:29:4005014:40	2565	г. Пенза, ул. Московская, 62	Земли населенных пунктов	Под общественную застройку
42	58:29:4005014:42	2681 +/-5	г. Пенза, ул. Володарского, 49	Земли населенных пунктов	Размещение административного здания с гаражом
43	58:29:4005014:43	33	г. Пенза, ул. Московская, 72	Земли населенных пунктов	Под реконструкцию торгового киоска
46	58:29:4005014:46	41	г. Пенза, ул. Московская, 60	Земли населенных пунктов	Для размещения пристрой к магазину (рекция магазина)
47	58:29:4005014:47	10 +/-1	г. Пенза, ул. Московская, 72	Земли населенных пунктов	Размещение торгового помещения по продаже коммунальных товаров
49	58:29:4005014:49	798	г. Пенза, ул. Московская, 72	Земли населенных пунктов	Размещение служебных помещений Ленинского РОВД
50	58:29:4005014:50	164	г. Пенза, ул. Московская, 72Б	Земли населенных пунктов	Размещение служебных помещений
66	58:29:4005014:66	772	г. Пенза, ул. Московская, 74	Земли населенных пунктов	Для размещения автостоянки
68	58:29:4005014:68	2568	г. Пенза, ул. М. Горького, 41	Земли населенных пунктов	Размещение административного здания
69	58:29:4005014:69	198	г. Пенза, ул. М. Горького, 41	Земли населенных пунктов	Размещение производственных гаражей
70	58:29:4005014:70	133 +/-4	г. Пенза, ул. М. Горького, 41А	Земли населенных пунктов	Для размещения нежилого производственного помещения
71	58:29:4005014:71	4013 +/-22	г. Пенза, ул. Московская, 74	Земли населенных пунктов	Для общественно-деловых целей
72	58:29:4005014:72	402 +/-7	г. Пенза, ул. Московская, 74	Земли населенных пунктов	Для общественно-деловых целей
85	58:29:4005014:85	632 +/-9	г. Пенза, ул. Московская, 64	Земли населенных пунктов	Для размещения нежилого здания (гараж)
86	58:29:4005014:86	390 +/-7	г. Пенза, ул. Московская, 64	Земли населенных пунктов	Для размещения нежилого здания (гараж)
147	58:29:4005014:147	1956.5	г. Пенза, ул. Московская, 72А	Здание	Нежилое здание
154	58:29:4005014:154	169.9	г. Пенза, ул. Московская, 72А	Здание	Нежилое здание
156	58:29:4005014:156	3284.9	г. Пенза, ул. Московская, 72А	Здание	Нежилое здание
281	58:29:4005014:281	547.2	г. Пенза, ул. Володарского, 59	Здание	Нежилое здание
436	58:29:4005014:436	700.3	г. Пенза, ул. Московская, 72А	Здание	Нежилое здание



УСЛОВНЫЕ ОБОЗНАЧЕНИЯ:

- существующие красные линии
- границы существующих земельных участков по данным ЕГРН;
- кадастровый номер земельного участка в кадастровом квартале № 58:29:4005014 ЕГРН
- граница образуемого земельного участка
- номер образуемого земельного участка
- граница земельного участка подлежащего снятию с учета
- номер земельного участка подлежащего снятию с учета
- границы земельного участка, границы которого уточняются в результате устранения реестровой ошибки в сведениях ЕГРН;
- номер земельного участка, границы которого уточняются в результате устранения реестровой ошибки в сведениях ЕГРН;
- номер зданий и сооружений;
- существующие здания;

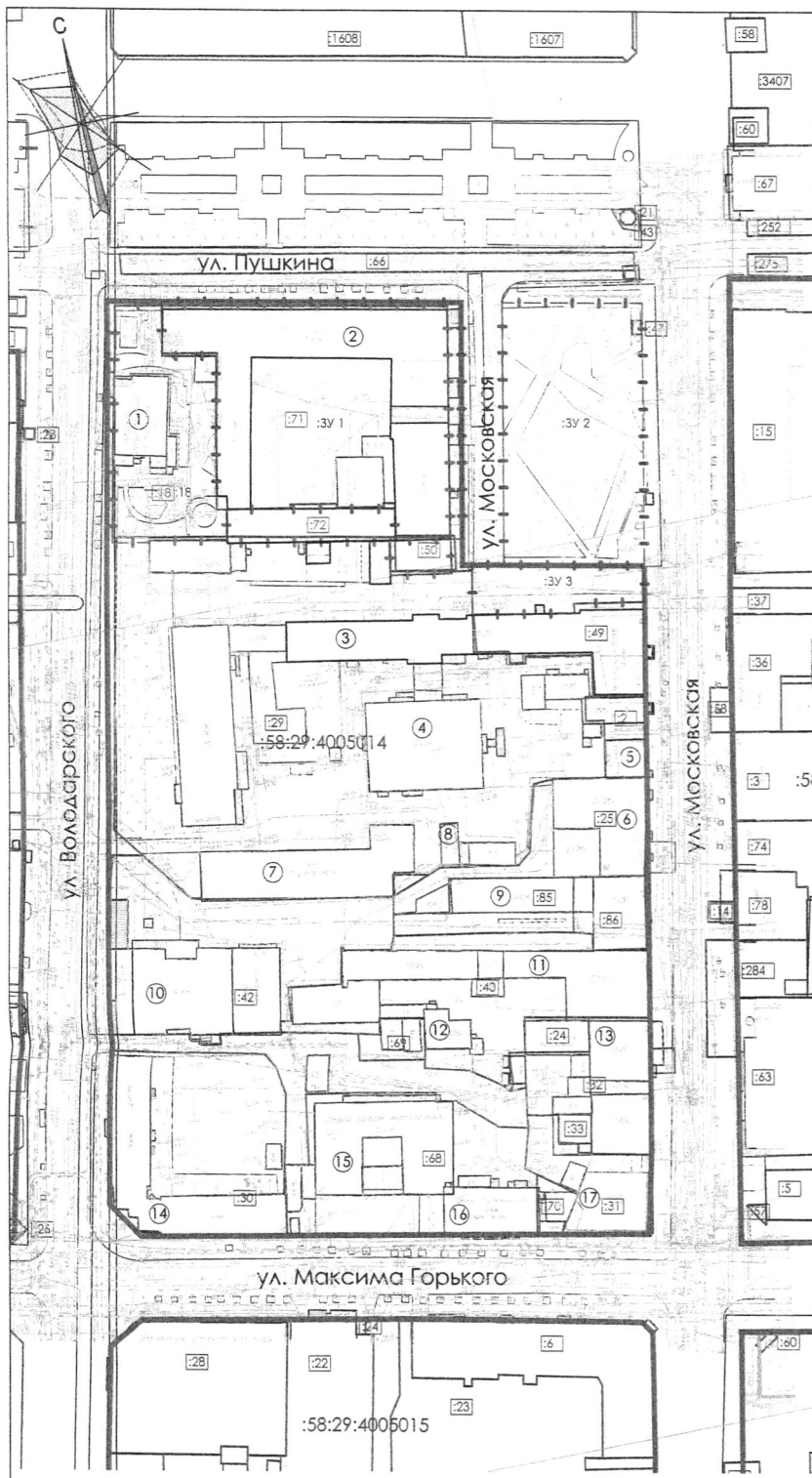
Примечания:

1. Границами проекта межевания являются существующие красные линии квартала;
2. На топосъемке система высот Балтийская, система координат местная МСК 58;
3. Границы существующих земельных участков соответствуют данным кадастрового плана территории № 5800/300/17-464794 от 07.12.2017 г.;

		12-12-18-ПМТ	
		проект внесения изменений в проект межевания территории, ограниченной улицами Пушкина, Московской, М. Горького, Володарского в г. Пензе, утвержденный постановлением администрации города Пензы от 12.11.2018 № 2074	
Изм.	Кол.уч.	Лист	Листов
Ген. директор:	Саров А.А.	12.18	12.18
ГАП	Зубков Д.А.	12.18	12.18
Выполнил	Титов К.В.	12.18	12.18
Проверил	Зубков Д.А.	12.18	12.18
		Чертеж красных линий, М 1:1000	
		Страница	Лист
		ПМТ	2,3
		Листов	
		4	



Инв. N подл. Подпись и дата. Взято из инв. N



Экспликация существующих земельных участков

Номер на ген-плане	Кадастровый номер объекта недвижимости	Площадь	Адрес	Категория земель	Виды разрешенного использования
2	58:29:4005014:2	306	г. Пенза, ул. Московская, 70	Земли населенных пунктов	Для размещения нежилых и служебных помещений Ленинского РОВД, кафе, магазина «Кумурия»
18	58:29:4005014:18	1704	г. Пенза, ул. Володарского, 59	Земли населенных пунктов	Размещение нежилого здания
21	58:29:4005014:21	15	г. Пенза, ул. Московская, 72	Земли населенных пунктов	Для размещения торгового киоска
24	58:29:4005014:24	182	г. Пенза, ул. Московская, 62	Земли населенных пунктов	Обслуживание автотранспорта
25	58:29:4005014:25	1113 +/-12	г. Пенза, ул. Московская, 66	Земли населенных пунктов	Для размещения нежилых зданий (магазины, аптеки)
29	58:29:4005014:29	11198 +/-37	г. Пенза, ул. Московская, 72А	Земли населенных пунктов	Для размещения нежилых административных, вспомогательных зданий и прилегающих к ним территорий
30	58:29:4005014:30	2475	г. Пенза, ул. Володарского/ М.Горького, дом 47/45	Земли населенных пунктов	Для размещения жилого дома и детского сада №8
31	58:29:4005014:31	714	г. Пенза, ул. Московская, 60А	Земли населенных пунктов	Для размещения кафе
32	58:29:4005014:32	976	г. Пенза, ул. Московская, 60	Земли населенных пунктов	Размещение магазина
33	58:29:4005014:33	85	г. Пенза, ул. Московская, 60	Земли населенных пунктов	Под летнюю площадку
39	58:29:4005014:39	49	г. Пенза, ул. Московская, 60	Земли населенных пунктов	Для размещения жилого дома и магазина (аптека)
40	58:29:4005014:40	2565	г. Пенза, ул. Московская, 62	Земли населенных пунктов	Под общественную застройку
42	58:29:4005014:42	2681 +/-5	г. Пенза, ул. Володарского, 49	Земли населенных пунктов	Размещения административного здания с гаражом
43	58:29:4005014:43	33	г. Пенза, ул. Московская, 72	Земли населенных пунктов	Под реконструкцию торгового киоска
46	58:29:4005014:46	41	г. Пенза, ул. Московская, 60	Земли населенных пунктов	Для размещения пристрой к магазину (ремонтная мастерская)
47	58:29:4005014:47	10 +/-1	г. Пенза, ул. Московская, 73	Земли населенных пунктов	Размещение торгового помещения по продаже кондитерских изделий
49	58:29:4005014:49	798	г. Пенза, ул. Московская, 72	Земли населенных пунктов	Размещение служебных помещений Ленинского РОЕ
50	58:29:4005014:50	164	г. Пенза, ул. Московская, 72Б	Земли населенных пунктов	Размещение служебных помещений
66	58:29:4005014:66	772	г. Пенза, ул. Московская, 74	Земли населенных пунктов	Для размещения автостоянки
68	58:29:4005014:68	2568	г. Пенза, ул. М. Горького, 41	Земли населенных пунктов	Размещение административного здания
69	58:29:4005014:69	198	г. Пенза, ул. М. Горького, 41	Земли населенных пунктов	Размещение производственного гаража
70	58:29:4005014:70	133 +/-4	г. Пенза, ул. М. Горького, 41А	Земли населенных пунктов	Для размещения нежилого производственного здания
71	58:29:4005014:71	4013 +/-22	г. Пенза, ул. Московская, 74	Земли населенных пунктов	Для общественно-деловых целей
72	58:29:4005014:72	402 +/-7	г. Пенза, ул. Московская, 74	Земли населенных пунктов	Для общественно-деловых целей
85	58:29:4005014:85	632 +/-9	г. Пенза, ул. Московская, 64	Земли населенных пунктов	Для размещения нежилого здания (гараж)
86	58:29:4005014:86	390 +/-7	г. Пенза, ул. Московская, 64	Земли населенных пунктов	Для размещения нежилого здания (гараж)
147	58:29:4005014:147	1956,5	г. Пенза, ул. Московская, 72А	Здание	Нежилое здание
154	58:29:4005014:154	169,9	г. Пенза, ул. Московская, 72А	Здание	Нежилое здание
156	58:29:4005014:156	3284,9	г. Пенза, ул. Московская, 72А	Здание	Нежилое здание
281	58:29:4005014:281	547,2	г. Пенза, ул. Володарского, 59	Здание	Нежилое здание
436	58:29:4005014:436	700,3	г. Пенза, ул. Московская, 72А	Здание	Нежилое здание

Экспликация проектируемых земельных участков

Номер	Режим использования	Площадь, м2
Кадастровый квартал 58:29:4005014		
:3У 1	Административные здания (зона Ц-1)	4412,0
:3У 2	Земельные участки (территории) общего пользования	2913,0
:3У 3	Административные здания (зона Ц-1)	605,0

УСЛОВНЫЕ ОБОЗНАЧЕНИЯ:

- существующие красные линии
- границы существующих земельных участков по данным ЕГРН
- кадастровый номер земельного участка в кадастровом квартале № 58:29:4005014 по сведениям ЕГРН
- граница образуемого земельного участка
- номер образуемого земельного участка
- граница земельного участка подлежащего снятию с учета
- номер земельного участка подлежащего снятию с учета
- границы земельного участка, границы которого уточняются в результате устранения реестровой ошибки в сведениях ЕГРН
- номер земельного участка, границы которого уточняются в результате устранения реестровой ошибки в сведениях ЕГРН
- существующие здания;

Экспликация зданий и сооружений

Номер на ген-плане	Наименование	Примеч.
Существующие здания и сооружения		
1	Дом-музей Мейерхольда расположенный по адресу: ул.Володарского, 59	1
2	Административное здание расположенное по адресу: ул.Московская, 74	3
3	Административное здание расположенное по адресу: ул.Московская, 72А	4
4	Административное здание расположенное по адресу: ул.Московская, 70	4
5	Торговый центр «Велес» расположенный по адресу: ул.Московская, 66	3
7	Административное здание расположенное по адресу: ул.Володарского, 49к2	1
8	ТП	1
9	Административное здание расположенное по адресу: ул.Московская, 64	4
10	Административное здание расположенное по адресу: ул.Володарского, 49	10
11	Административное здание расположенное по адресу: ул.Московская, 62	3
12	Административное здание расположенное по адресу: ул.Московская, 62 к1	2
13	Административное здание расположенное по адресу: ул.Московская, 60	2
14	Жилой дом с административными помещениями расположенный по адресу: ул.Володарского, 47/ ул.М. Горького, 45	4
15	Административное здание расположенное по адресу: ул.М. Горького, 41а	3
16	Административное здание расположенное по адресу: ул.М. Горького, 41а	3
17	Административное здание расположенное по адресу: ул.М. Горького, 41а/39	1

Примечания:

1. Границами проекта межевания являются существующие красные линии квартала;
2. На топосъемке система высот Балтийская, система координат местная МСК 58;
3. Границы существующих земельных участков соответствуют данным кадастрового плана территории № 5800/300/17-464794 от 07.12.2017 г.;

				12-08-18-ПМТ		
1. Проект внесения изменений в проект межевания территории, ограниченной улицами Пушкина, Московской, М. Горького, Володарского в г. Пенза, утвержденный постановлением администрации города Пензы от 12.11.2018 N 2074						
Изм.	Кол.	Лист	Подк.	Подпись	Дата	Листов
					12.18	Стация
Ген. директор	Сароев А.А.				12.18	Лист
ГАП	Зубков Д.А.				12.18	Листов
Выполнил	Титов К.В.				12.18	2,4
Проверил	Зубков Д.А.				12.18	4

Схема границ образуемых и изменяемых земельных участков, М 1:1000



Имя, N подл., Подпись и дата

Взамен именован

1. Образующие земельные участки

Проект межевания территории, ограниченной улицами Пушкина, Московская, Максима Горького, Володарского в городе Пензе разработан на основании постановления администрации города Пензы от 05.02.2018 №195.

Проектом межевания предусмотрено:

- образование методом перераспределения из земельного участка с кадастровым номером 58:29:4005014:71 и муниципальных земель земельного участка :ЗУ1 с разрешенным использованием – «административные здания».

- из муниципальных земель земельного участка с разрешенным использованием –

- «Земельные участки (территории) общего пользования» :ЗУ2.

- из муниципальных земель земельного участка с разрешенным использованием – «административные здания» :ЗУ3.

Границы образуемых земельных участков устанавливаются по красным линиям, границам смежных земельных участков, границам территориальных зон.

Таблица 1. Сведения об образуемых земельных участках

Обозначение земельного участка	Номер характерных точек границ	Координаты характерных точек границ		Площадь земельного участка, кв.м.
:ЗУ1	1	382148.62	2230911.50	4412
	2	382131.22	2230994.21	
	3	382130.20	2230993.99	
	4	382066.41	2230980.69	
	5	382066.99	2230977.44	
	6	382069.56	2230962.12	
	7	382078.44	2230963.75	
	8	382081.69	2230947.86	
	9	382085.06	2230931.42	
	10	382087.92	2230917.46	
	11	382088.34	2230914.80	
	12	382091.40	2230915.27	
	13	382130.26	2230923.43	
	14	382133.44	2230908.32	
	15	382147.49	2230911.27	
:ЗУ2	1	382148.62	2230911.50	2913
	16	382048.48	2231029.40	
	17	382056.73	2230990.66	
	18	382128.82	2231005.63	
	19	382120.69	2231044.26	

	20	382119.76	2231044.06	
	16	382048.48	2231029.40	
:ЗУ3	21	382044.77	2230979.10	605
	22	382056.97	2230981.52	
	23	382058.50	2230981.83	
	17	382056.73	2230990.66	
	16	382048.48	2231029.40	
	24	382038.47	2231027.33	
	25	382042.05	2231007.62	
	26	382039.33	2231007.28	
	27	382044.71	2230979.40	
		21	382044.77	

Таблица 2. Сведения о образуемых земельных участках

Обозначение земельного участка	Разрешенное использование земельного участка	Территориальная зона согласно ПЗЗ	Площадь, кв.м.
:ЗУ1	Административные здания	Ц-1	4412
:ЗУ2	Земельные участки (территории) общего пользования	Р-3	2913
:ЗУ3	Административные здания	Ц-1	605

Таблица 3. Сведения о земельных участках подлежащих снятию с учета

Обозначение земельного участка	Разрешенное использование земельного участка	Территориальная зона согласно ПЗЗ	Площадь, кв.м.
:47	Размещение торгового павильона по продаже кондитерских изделий	Р-3	10 +/-1

2. Уточняемые земельные участки в результате исправления реестровых ошибок в кадастровом квартале 58:29:4005014

На основании решения филиала ФГБУ «ФКП Росреестра» по Пензенской области №5800/16-38239 от 18 июля 2016 года о необходимости устранения кадастровой ошибки в сведениях государственного кадастра недвижимости о земельном участке с кадастровым номером 58:29:4005014:71 был проведен полевой контроль контуров нежилых зданий, расположенных на земельных участках с кадастровыми номерами 58:29:4005014:71, 58:29:4005014:72, 58:29:4005014:18, 58:29:4005014:50, расположенных в районе ул. Московская, 74 в г. Пензе с целью проверки соответствия сведений Единого

государственного реестра недвижимости (далее - ЕГРН) о границах вышеуказанных земельных участков.

По результатам полевого контроля выявлено, что в сведениях ЕГРН о земельных участках с кадастровыми номерами 58:29:4005014:71, 58:29:4005014:72, 58:29:4005014:18, 58:29:4005014:50 содержится реестровая ошибка, так как границы по сведениям ЕГРН не соответствуют фактическим границам данных земельных участков, определяемых по контурам зданий и ограждений участков.

Исправление реестровой ошибки в сведениях о земельном участке 58:29:4005014:71 влечет необходимость исправления реестровых ошибок в сведениях о земельных участках с кадастровыми номерами 58:29:4005014:72, 58:29:4005014:18, 58:29:4005014:50. При проведении кадастровых работ границы земельных участков с кадастровыми номерами 58:29:4005014:72 и 58:29:4005014:50 устанавливались по контурам зданий, расположенным на указанных земельных участках.

При исправлении реестровых ошибок в сведениях о земельных участках с кадастровыми номерами 58:29:4005014:71, 58:29:4005014:72, 58:29:4005014:50, 58:29:4005014:18 в сведения ЕГРН о смежных с ними земельных участках необходимо внести изменения в рамках кадастровых работ в порядке, предусмотренном частью 2 статьи 43 Федерального закона от 13 июля 2015 г. № 218-ФЗ "О государственной регистрации недвижимости".

Таблица 4. Сведения о земельных участках в кадастровом квартале 58:29:4005014, в границы которых вносятся изменения в результате исправления реестровых ошибок

Обозначение земельного участка	Номер характерных точек границ	Координаты характерных точек границ		Площадь земельного участка, кв.м.
:50	33	382069.86	2230960.33	168
	6	382069.56	2230962.12	
	5	382066.99	2230977.44	
	35	382057.38	2230975.65	
	34	382060.42	2230958.64	
	33	382069.86	2230960.33	
:71	14	382133.44	2230908.32	4088
	15	382147.49	2230911.27	
	28	382131.02	2230990.23	
	5	382066.99	2230977.44	
	6	382069.56	2230962.12	
	7	382078.44	2230963.75	
	8	382081.69	2230947.86	
	9	382085.06	2230931.42	
	10	382087.92	2230917.46	
	11	382088.34	2230914.80	
	12	382091.40	2230915.27	

:72	13	382130.26	2230923.43	437
	14	382133.44	2230908.32	
	41	382078.74	2230915.59	
	30	382079.30	2230915.71	
	10	382087.92	2230917.46	
	9	382085.06	2230931.42	
	8	382081.69	2230947.86	
	7	382078.44	2230963.75	
	6	382069.56	2230962.12	
	38	382069.86	2230960.33	
	41	382078.74	2230915.59	
	:18	29	382150.07	
15		382147.49	2230911.27	
14		382133.44	2230908.32	
13		382130.26	2230923.43	
12		382091.40	2230915.27	
11		382088.34	2230914.80	
10		382087.92	2230917.46	
30		382079.30	2230915.71	
31		382083.81	2230894.25	
32		382083.25	2230894.14	
33		382084.99	2230885.10	
34		382085.21	2230883.99	
35	382108.99	2230889.11		
36	382130.01	2230893.95		
37	382147.40	2230897.74		
29	382150.07	2230898.33		

3. Сведения о границах территории, в отношении которой подготовлен проект межевания

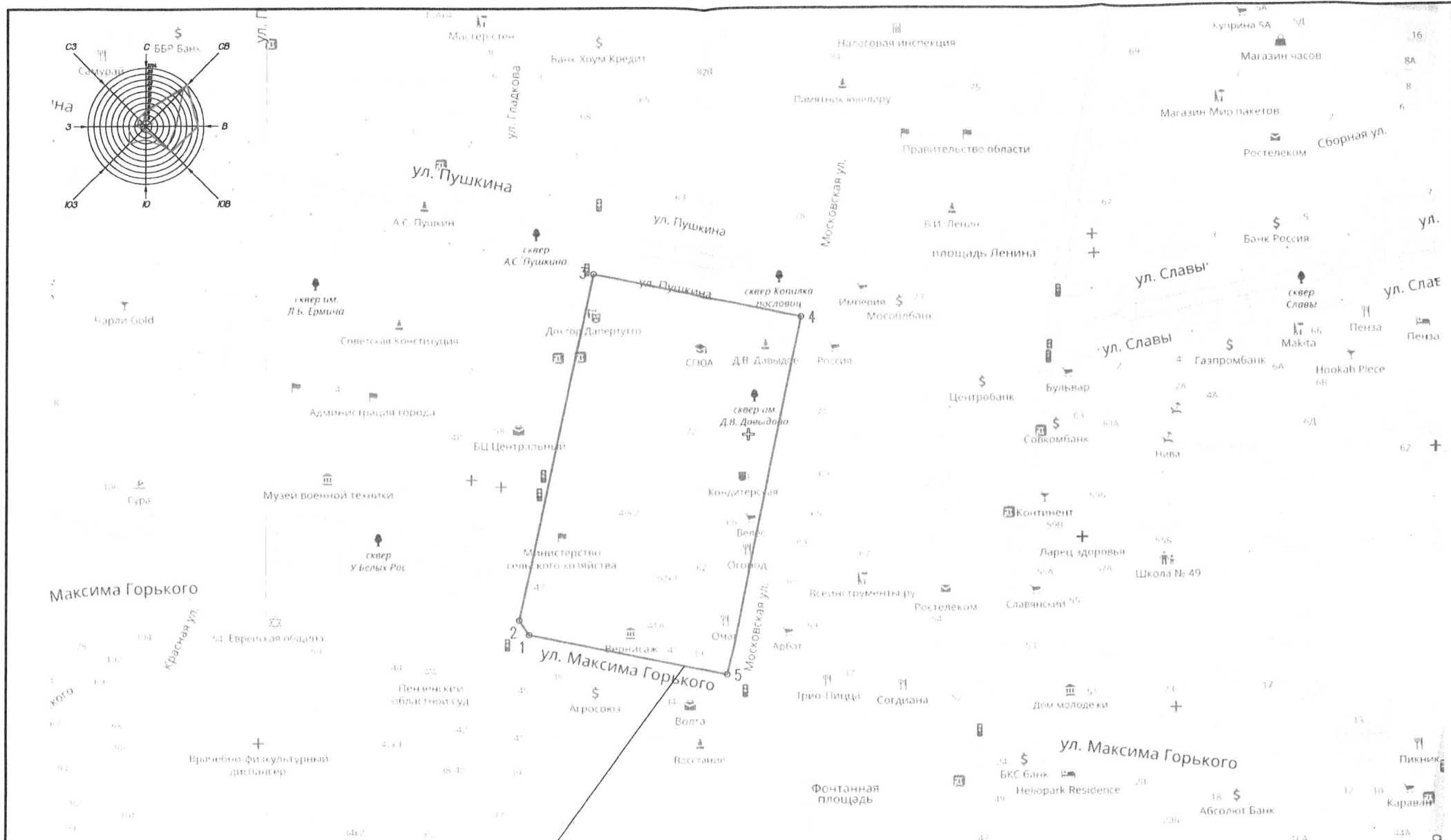
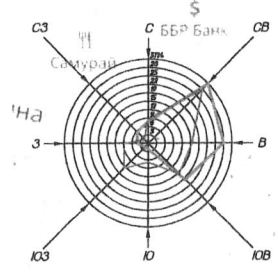
Территория, в отношении которой подготовлен проект межевания, ограничена улицами Пушкина, Московская, Максима Горького, Володарского в городе Пензе и расположена в кадастровом квартале 58:29:4005014. Координаты границ проектируемой территории приведены в таблице 5.

Таблица 5. Координаты характерных точек границ территории, в отношении которой подготовлен проект межевания

Обозначение	Номер характерных точек границ	Координаты характерных точек границ		Площадь территории, кв.м.
Границы ПМТ	1	381893.70	2230851.18	39579
	2	381904.15	2230844.28	
	3	382151.81	2230896.34	
	4	382120.69	2231044.26	
	5	381865.29	2230991.47	

4. Сведения об образуемых земельных участках, которые будут отнесены к территориям общего пользования

Проектом предусмотрено образование из муниципальных земель земельного участка с разрешенным использованием – «Земельные участки (территории) общего пользования» с условным обозначением :ЗУ2 площадью 2913 кв. м, в границах которого расположен сквер им. Д.В. Давыдова.



Проектируемый квартал с кадастровым номером 58:29:4005014 расположенный в границах улиц Пушкина, Московская, М.Горького, Володарского в г.Пензе

УСЛОВНЫЕ ОБОЗНАЧЕНИЯ:

- 0 Характерная точка границы территории, в отношении которой разработан проект межевания территории

					12-08-18-ПМТ		
					проект внесения изменений в проект межевания территории, ограниченной улицами Пушкина, Московская, М. Горького, Володарского в г. Пензе, утвержденный постановлением администрации города Пензы от 12.11.2018 N 2074		
Изм.	Кол.уч.	Лист	И.док.	Подпись	Дата		
Ген. директор	Сараев А.Я.			<i>[Signature]</i>	02.18		
ГАП	Зубков Д.А.			<i>[Signature]</i>	02.18		
Выполнил	Титов К.В.			<i>[Signature]</i>	02.18		
Проверил	Зубков Д.А.			<i>[Signature]</i>	02.18		
Проект межевания территории Основная часть					Стадия	Лист	Листов
					ПМТ	2.2	4
Схема размещения элемента планировочной структуры, М 1:1000							