



## Администрация города Пензы

### ПОСТАНОВЛЕНИЕ

от 09.10.2020 № 1426

#### О внесении изменений в постановление администрации города Пензы от 15.05.2018 №835 «Об утверждении схемы размещения нестационарных торговых объектов на территории города Пензы»

В соответствии с Федеральным законом от 06.10.2003 №131-ФЗ «Об общих принципах организации местного самоуправления в Российской Федерации», Федеральным законом от 28.12.2009 № 381-ФЗ «Об основах государственного регулирования торговой деятельности в Российской Федерации», приказом Министерства сельского хозяйства Пензенской области от 23.11.2010 №1174 «Об утверждении порядка разработки схемы размещения нестационарных торговых объектов на территории Пензенской области», руководствуясь ст.33 Устава города Пензы,

#### Администрация города Пензы постановляет:

1. Внести в приложение к постановлению администрации города Пензы от 15.05.2018 №835 «Об утверждении схемы размещения нестационарных торговых объектов на территории города Пензы» следующие изменения:

1.1. Раздел №1 «Схема размещения нестационарных торговых объектов типа торговых павильонов, киосков, торговых автоматов на территории города Пензы, размещенных на основании договоров на размещение нестационарных торговых объектов» подраздел «Октябрьский район» дополнить пунктом № 75:

75	В районе ул.Аустрина, 150 а	15	3	Торговый павильон	Продовольственная группа товаров	5 лет с момента заключения договора на размещение нестационарного торгового объекта
----	-----------------------------	----	---	-------------------	----------------------------------	---

».

1.2. Раздел №1 «Схема размещения нестационарных торговых объектов типа торговых павильонов, киосков, торговых автоматов на территории города Пензы, размещенных на основании договоров на размещение нестационарных торговых объектов» подраздел «Ленинский район» дополнить пунктом № 16:

«

16	В районе ул. Коммунистическая, 35	16	3	Торговый павильон	Продовольственная группа товаров	5 лет с момента заключения договора на размещение нестационарного торгового объекта
----	-----------------------------------	----	---	-------------------	----------------------------------	---

».

1.3. Раздел №1 «Схема размещения нестационарных торговых объектов типа торговых павильонов, киосков, торговых автоматов на территории города Пензы, размещенных на основании договоров на размещение нестационарных торговых объектов» подраздел «Железнодорожный район» дополнить пунктом № 36:

«

36	В районе ул.Кл.Цеткин, 44 а	80	3	Торговый павильон	Непродовольственная группа товаров	5 лет с момента заключения договора на размещение нестационарного торгового объекта
----	-----------------------------	----	---	-------------------	------------------------------------	---

».

1.4. Раздел №1 «Схема размещения нестационарных торговых объектов типа торговых павильонов, киосков, торговых автоматов на территории города Пензы, размещенных на основании договоров на размещение нестационарных торговых объектов» подраздел «Первомайский район» дополнить пунктом № 29:

«

29	В районе ул. Терновского, 183	15	3	Торговый павильон	Продовольственная группа товаров	5 лет с момента заключения договора на размещение нестационарного торгового объекта
----	-------------------------------	----	---	-------------------	----------------------------------	---

».

1.5. В разделе №8 «План-схемы границ предполагаемых к использованию земель или части земельного участка на кадастровом плане территорий, выполненных в отношении нестационарных торговых объектов, с указанием координат характерных точек территории (с использованием системы координат, применяемой при ведении государственного кадастра недвижимости)» на титульном листе слова «(приложение: на 154 листах)» заменить словами «(приложение: на 158 листах)».

1.6. Раздел №8 «План-схемы границ предполагаемых к использованию земель или части земельного участка на кадастровом плане территорий, выполненных в отношении нестационарных торговых объектов, с указанием координат характерных точек территории (с использованием системы координат, применяемой при ведении государственного кадастра недвижимости)» дополнить 4 листами (приложение к постановлению).

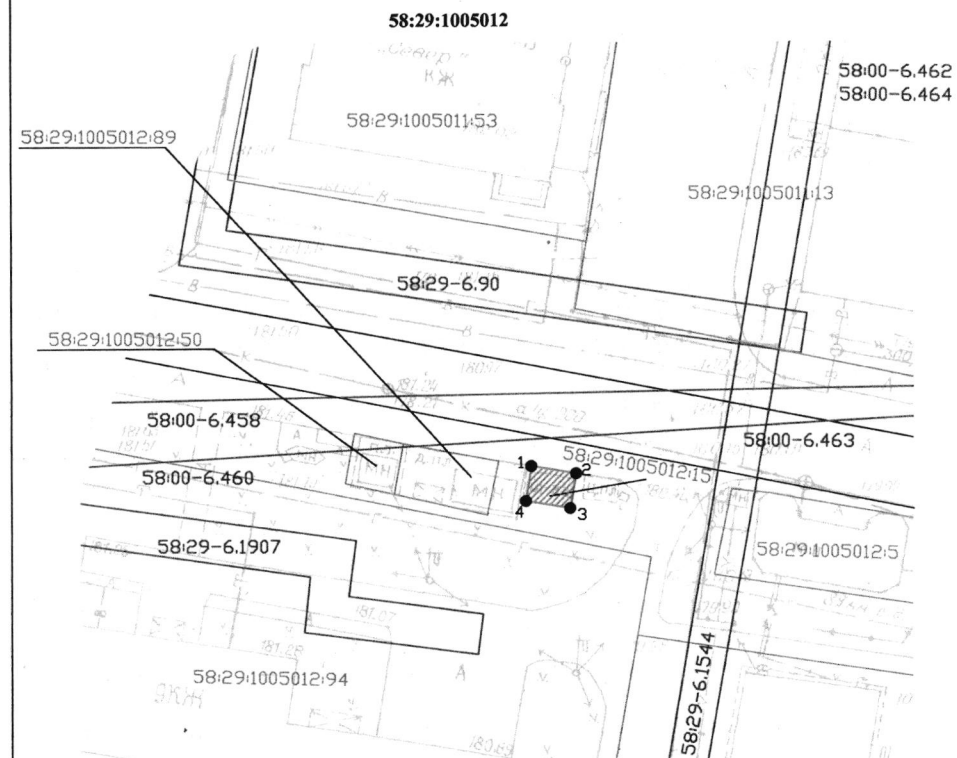
2. Информационно-аналитическому отделу администрации города Пензы опубликовать настоящее постановление в муниципальной газете «Пенза» и разместить на официальном сайте администрации города Пензы в информационно-телекоммуникационной сети Интернет.

3. Контроль за выполнением постановления возложить на заместителя главы администрации города Пензы по экономике и развитию предпринимательства.

И.о. главы  
администрации

В.В. Макаров

Схема границ предполагаемых к  
использованию земель или части земельного  
участка на кадастровом плане территории



Масштаб 1:500

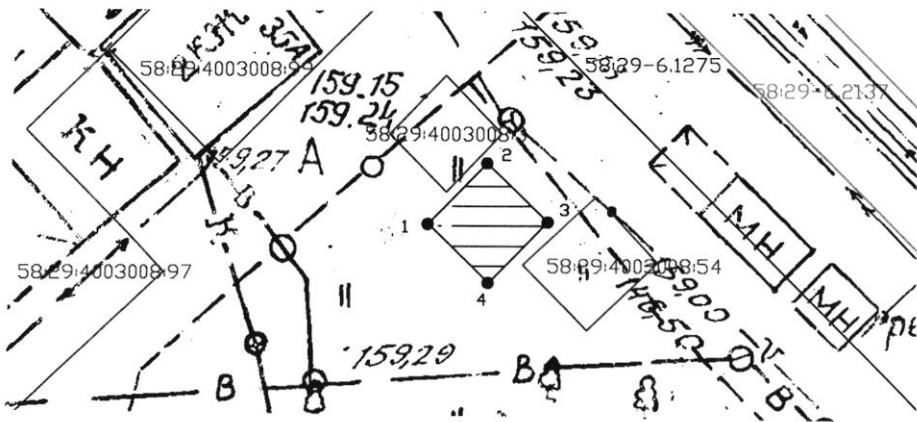
Условный номер земельного участка -----		
Площадь земельного участка <u>15</u> м <sup>2</sup>		
Обозначение характерных точек границ	Координаты, м	
	X	Y
1	2	3
1	387591,12	2230888,79
2	387590,40	2230893,18
3	387586,98	2230892,61
4	387587,68	2230888,25
1	387591,12	2230888,79

Условные обозначения:

- Красная линия
- МСК-58 - система координат
- Граница кадастрового квартала
- 58:29:1005012** - номер кадастрового квартала
- Категория земель: земли населенных пунктов
- 1 ● характерная точка границы образуемого земельного участка
- ▨ границы предполагаемого к использованию земельного участка
- ЗОУИТ с реестровыми номерами 58:00-6.458, 58:00-6.463, 58:00-6.460, 58:29-6.90, 58:29-6.1544, 58:29-6.1907, границы ЗОУИТ с реестровыми номерами 58:00-6.464, 58:00-6.462 проходят вне отображаемой территории
- Границы земельных участков по сведениям ЕГРН

Схема границ предполагаемых к  
использованию земель или части земельного  
участка на кадастровом плане территории

58:29:4003008



Масштаб 1:250

Условные обозначения:


Условный номер земельного участка		
Площадь земельного участка 16 м <sup>2</sup>		
Обозначение характерных точек границ	Координаты, м	
	X	Y
1	383817.36	2229311.06
2	383820.22	2229313.85
3	383817.45	2229316.73
4	383814.60	2229313.92
1	383817.36	2229311.06

МСК-58 - система координат  
58:29:4003008 - номер кадастрового квартала  
Категория земель: земли населенных пунктов

- 1 ● характерная точка границы образуемого земельного участка
- ▨ границы предполагаемого к использованию земельного участка
- ЗОУИТ (учетный номер 58:29-6.1275)
- ЗОУИТ (учетный номер 58:29-6.2137)
- границы земельных участков по сведениям ЕГРН

В районе  
ул. Кл.Цеткин, 44 а

СХЕМА РАСПОЛОЖЕНИЯ ЗЕМЕЛЬНОГО УЧАСТКА ИЛИ ЗЕМЕЛЬНЫХ  
УЧАСТКОВ НА КАДАСТРОВом ПЛАНЕ ТЕРРИТОРИИ



Масштаб 1:1000

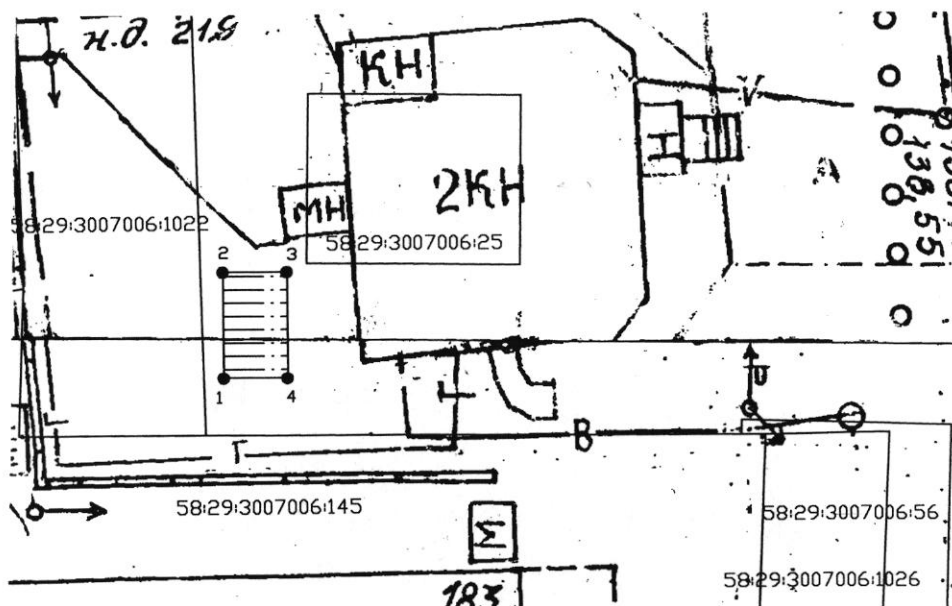
Условный номер земельного участка :ЗУ1		
Площадь земельного участка 80 кв. м.		
Обозначение характерных точек	X	Y
1	384356.27	2233485.63
2	384356.27	2233493.63
3	384346.27	2233493.63
4	384346.27	2233485.63

Условные обозначения:

- ▨ границы образуемого земельного участка
- ▨ граница кадастрового квартала
- ▨ границы учтенных земельных участков
- ▨ граница охранной зоны (58.00.2.18)
- ▨ границы зданий, сооружений
- территориальная зона
- 58:29:2014005 кадастровый номер кадастрового квартала
- :6277 кадастровые номера учтенных земельных участков
- :14916 кадастровые номера зданий, сооружений
- 4 номер характерной точки земельного участка

Схема границ предполагаемых к  
использованию земель или части земельного  
участка на кадастровом плане территории

58:29:3007006



Масштаб 1:250

Условные обозначения:

МСК-58 - система координат  
58:29:3007006 - номер кадастрового квартала  
Категория земель: земли населенных пунктов

Условный номер земельного участка -----		
Площадь земельного участка ----- 15 ----- м <sup>2</sup>		
Обозначение характерных точек грани	Координаты, м	
	Х	У
1	2	3
1	376302.16	2231313.80
2	376307.16	2231313.80
3	376307.16	2231316.80
4	376302.16	2231316.80
1	376302.16	2231313.80

- 1 ● характерная точка границы образуемого земельного участка
- ▨ границы предполагаемого к использованию земельного участка
- границы земельных участков по сведениям ЕГРН