



Администрация города Пензы

ПОСТАНОВЛЕНИЕ

от 10.04.2019 № 627

Об утверждении проекта внесения изменений в проект межевания территории, ограниченной улицами Свердлова, Куйбышева, Чкалова, Богданова в городе Пензе, утвержденный постановлением администрации города Пензы от 12.12.2017 № 2402

На основании ст. 43, 45, 46 Градостроительного кодекса РФ, Федерального закона от 06.10.2003 № 131-ФЗ «Об общих принципах организации местного самоуправления в Российской Федерации», Генерального плана города Пензы, утвержденного решением Пензенской городской Думы от 28.03.2008 № 916-44/4, Правил землепользования и застройки города Пензы, утвержденных решением Пензенской городской Думы от 05.02.2018 № 194 «О подготовке проекта внесения изменений в проект межевания территории, ограниченной улицами Свердлова, Куйбышева, Чкалова, Богданова в городе Пензе, утвержденный постановлением администрации города Пензы от 12.12.2017 № 2402», в целях обеспечения эффективного и рационального использования земель, на которые распространяются полномочия органов местного самоуправления города Пензы по их управлению, руководствуясь ст. 33 Устава города Пензы,

Администрация города Пензы постановляет:

1. Утвердить проект внесения изменений в проект межевания территории, ограниченной улицами Свердлова, Куйбышева, Чкалова, Богданова в городе Пензе, утвержденный постановлением администрации города Пензы от 12.12.2017 № 2402 (приложение).
2. Информационно – аналитическому отделу администрации города Пензы в течение семи дней с момента выхода опубликовать настоящее постановление в муниципальной газете «Пенза» и разместить на официальном сайте администрации города Пензы в информационно-телекоммуникационной сети Интернет.
3. Контроль за выполнением настоящего постановления возложить на заместителя главы администрации города Пензы по земельным и градостроительным вопросам, начальника Управления градостроительства и архитектуры администрации города Пензы.

Главы администрации города

В.Н. Кувайцев

Приложение
к постановлению администрации города
от 10.04.2019 № 627

«Проект внесения изменений в проект межевания территории, ограниченной улицами Свердлова, Куйбышева, Чкалова, Богданова в городе Пензе, утвержденный постановлением администрации города Пензы от 12.12.2017 № 2402».

(чертеж границ образуемых земельных участков, чертеж красных линий, схема размещения элемента планировочной структуры, перечень и сведения о площади образуемых земельных участков)

Данные чертежи являются неотъемлемой частью проекта внесения изменений в проект межевания территории, ограниченной улицами Свердлова, Куйбышева, Чкалова, Богданова в городе Пензе, утвержденный постановлением администрации города Пензы от 12.12.2017 № 2402», оригинал которых хранится в архиве администрации города Пензы.

Количество листов: 7 л.

215

Перечень и сведения о площади образуемых земельных участков

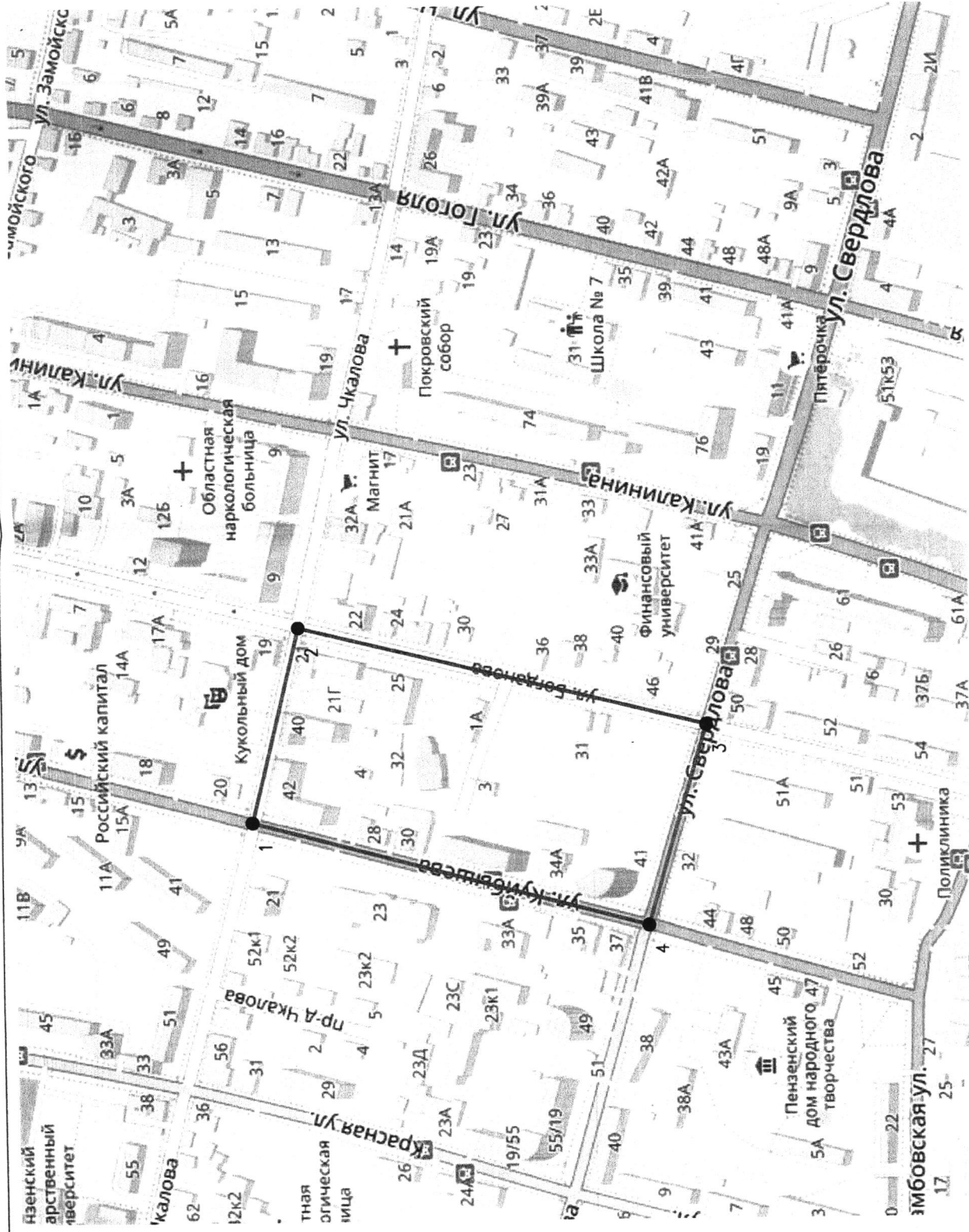
На основании постановления администрации города Пензы от 05.02.2018 г. №194 разработан проект внесения изменений в проект межевания территории, ограниченной улицами Свердлова, Куйбышева, Чкалова, Богданова в г. Пензе.

Проектом межевания предлагается:

Образовать три земельных участка, с условными обозначениями :ЗУ1, :ЗУ2, :ЗУ3 путем перераспределения земельных участков с кадастровыми номерами 58:29:3003003:1300, 58:29:3003003:1301, 58:29:3003003:1302, 58:29:3003003:1308, 58:29:3003003:1303, 58:29:3003003:1312, 58:29:3003003:1313, 58:29:3003003:1306, 58:29:3003003:1307, 58:29:3003003:1305, 58:29:3003003:1299.


Обозначение земельного участка	Номер характерных точек границ	Координаты характерных точек границ		Площадь земельного участка, кв.м.
:ЗУ1	40	380249.54	2230471.98	8844
	1	380251.55	2230472.57	
	2	380246.43	2230489.81	
	3	380238.66	2230510.64	
	4	380235.44	2230519.26	
	5	380222.37	2230552.45	
	6	380213.32	2230575.21	
	7	380202.62	2230600.49	
	8	380201.84	2230602.58	
	9	380171.04	2230594.65	
	10	380146.38	2230588.45	
	11	380133.58	2230585.12	
	12	380133.77	2230584.27	
	13	380134.23	2230582.23	
	14	380133.27	2230582.02	
	15	380134.54	2230576.36	
	16	380135.44	2230572.37	
	17	380136.21	2230568.80	
	18	380137.85	2230563.43	
	19	380138.74	2230563.66	
	20	380141.71	2230553.52	
	21	380142.96	2230547.26	
	22	380143.98	2230543.10	
	23	380147.91	2230529.11	
	24	380156.43	2230492.64	
	25	380170.09	2230496.52	
	26	380171.34	2230491.56	
27	380176.76	2230470.10		
83	380168.93	2230468.07		
84	380170.69	2230462.72		

	85	380182.96	2230466.46	
	86	380183.51	2230464.54	
	87	380187.48	2230465.75	
	88	380186.95	2230467.68	
	89	380184.87	2230467.05	
	90	380183.66	2230471.30	
	28	380205.39	2230477.35	
	29	380198.75	2230499.81	
	30	380202.42	2230500.91	
	31	380210.31	2230503.36	
	32	380225.53	2230507.00	
	33	380232.31	2230508.62	
	34	380234.23	2230500.73	
	35	380237.82	2230485.92	
	36	380230.44	2230483.83	
	37	380234.20	2230469.93	
	38	380240.94	2230471.77	
	39	380241.50	2230469.52	
	40	380249.54	2230471.98	
:ЗУ2	24	380156.43	2230492.64	6558
	23	380147.91	2230529.11	
	42	380141.12	2230527.41	
	43	380136.15	2230526.21	
	44	380130.13	2230524.78	
	45	380129.35	2230528.07	
	46	380127.27	2230527.70	
	47	380125.22	2230536.90	
	48	380123.59	2230544.23	
	49	380122.42	2230549.50	
	50	380125.04	2230550.24	
	51	380122.54	2230555.79	
	52	380121.13	2230563.04	
	53	380119.49	2230569.27	
	54	380116.76	2230579.65	
	55	380112.58	2230578.64	
	56	380116.80	2230559.09	
	57	380117.50	2230552.84	
	58	380112.37	2230551.82	
	59	380107.32	2230550.79	
	60	380105.49	2230556.21	
	61	380104.52	2230555.96	
	62	380104.46	2230558.86	
	63	380100.37	2230575.47	
	64	380100.12	2230576.56	
	65	380062.22	2230566.87	
	66	380066.60	2230546.29	
67	380062.21	2230536.46		



Изм.	Кол. у.	Лист	№ док.	Подп.	Дата
Выполнил	Крылова				
Проверил	Мирошнко				
Основная часть			Страница	Лист	Листов
Схема размещения элемента планировочной структуры			ПМТ	1	4
МУП "ОГСАГТИ"					

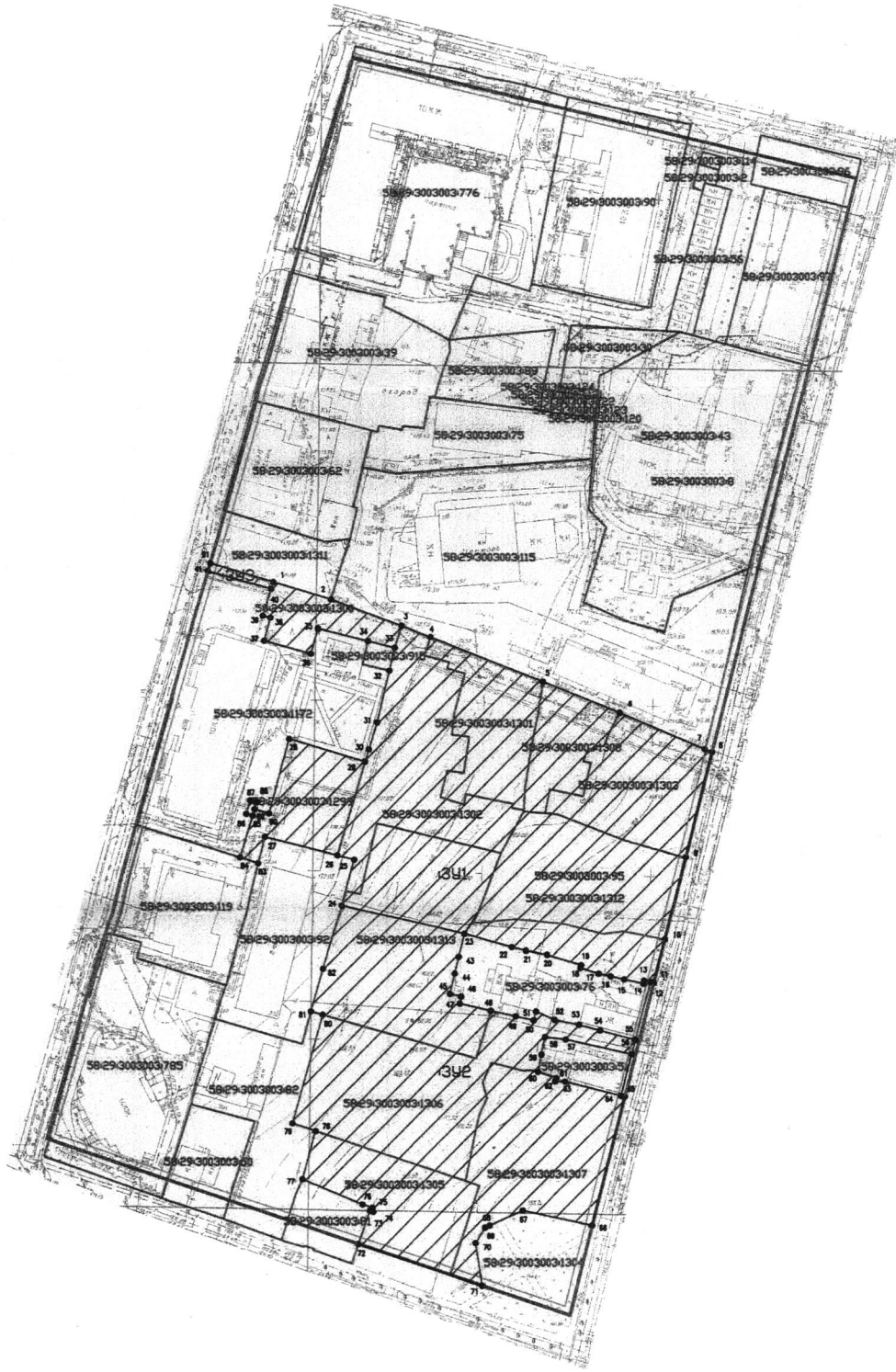
Проект внесения изменений в проект размещения территории, ограниченной улицами Свердлова, Куйбышева, Чкалова, Богданова в городе Пензе



УСЛОВНЫЕ ОБОЗНАЧЕНИЯ:

- Красные линии
- Линии отступа от красных линий

Изм.	Кол. у.	Лист	№ док.	Подп.	Дата				
						Проект внесения изменений в проект межевания территории, ограниченной улицами Свердлова, Куйбышева, Чкалова, Богданова в городе Пензе			
						Основная часть	Стадия	Лист	Листов
							ПМТ	2	4
Выполнил						Чертеж красных линий М 1:2000	МУП "ОГСАГИТИ"		
Проверил					Карминова				



УСЛОВНЫЕ ОБОЗНАЧЕНИЯ:

- Красные линии
- Линии отступа от красных линий
- Границы земельных участков по сведениям ЕГРН
- :61 Кадастровый номер земельного участка
- :ЗУ Границы образуемых земельных участков

										Проект внесения изменений в проект межевания территории, ограниченной улицами Свердлова, Куйбышева, Чапаева, Богданова в городе Лесное		
Изм.	Кв.	Лист	№ док.	Подп.	Дата	Основная часть			Страна	Лист	Листов	
Выполнял	Воронов					ПМТ			3	3		
Проверил	Карышкова					Чертеж границ образуемых земельных участков М 1:1000			МУП "ОГСАГИТИ"			