





Взам. инв. N






Подпись и дата

Инв. N подл.

УСЛОВНЫЕ ОБОЗНАЧЕНИЯ:

Границы, линии градорегулирования

	Граница проектируемой территории
	Граница зоны размещения линейного объекта

Изм.	Кол.уч.	Лист	№ док.	Подпись	Дата
Директор		Першин А.В.			
ГИП		Ермакова О.П.			
ГАП		Денисова А.С.			
Выполнил		Шафеева А.Р.			
Проверил		Денисова А.С.			

52-19-ПМТ

Проект планировки и проект межевания территории линейного объекта: "Сети ливневой канализации в районе ул. Антонова, г. Пенза"

ТОМ 1
Основная часть

Стадия	Лист	Листов
ПМ	1	3

Схема расположения элементов планировочной структуры
М1:5000



МУП "ОГСАГИТИ"