

ООО «ПензГИСИЗ»

**Проект внесения изменений
в проект межевания территории, ограниченной улицами
Мира, Ленинградская, Попова, Окружная**

Проект межевания территории

ОСНОВНАЯ ЧАСТЬ

ПР-19-19-ПМТ1

2020

ООО «ПензГИСИЗ»

**Проект внесения изменений
в проект межевания территории, ограниченной улицами
Мира, Ленинградская, Попова, Окружная**

Проект межевания территории

ОСНОВНАЯ ЧАСТЬ

ПР-19-19-ПМТ1

Генеральный директор

Главный инженер проекта

Главный архитектор проекта



В.Б.Алмаметов


В.С.Митрофаненко

А.Д.Костюченкова

2020




Содержание

Обозначение	Наименование	Стр.
ПР-19-19-СП	Состав проекта	4
1	Особые примечания	5
2	Перечень и сведения о площади образуемых земельных участков, в том числе способы их образования.	6
3	Виды разрешённого использования образуемых земельных участков.	13
4	Сервитуты.	15
5	Координаты размещения границы элемента планировочной структуры.	19
ПР-19-19-ПМТ1	Чертежи марки ПМТ1	
1	Границы планируемых и существующих элементов планировочной структуры	
2.1	Границы образуемых и изменяемых земельных участков. 1 этап.	
2.2	Границы образуемых и изменяемых земельных участков. 2 этап.	
3.1	Публичный сервитут ПС1.	
3.2	Публичный сервитут ПС2, ПС8.	
3.3	Публичный сервитут ПС3.	
3.4	Публичный сервитут ПС4.	
3.5	Публичный сервитут ПС5, ПС6, ПС7.	
3.6	Публичный сервитут ПС9, ПС10.	
ПР-19-19-ПМТ2	Чертежи марки ПМТ2	
1	Границы существующих земельных участков.	
2	Границы зон с особыми условиями использования территории.	
3	Местоположение существующих объектов капитального строительства.	

						ПР-19-19-ПМТ1.С					
Изм	Кол.уч	Лист	№ док	Подп.	Дата	Содержание			Стадия	Лист	Листов
									ПМТ	2	8
									ООО «ПензТИСИЗ» 440600 Пенза ул. Пушкина 2		
Нормоконтр	Цыпилина										

Состав проекта

№ тома	Обозначение	Наименование	Примечание
1	2	3	4
1	ПР-19-19-ПМТ1	Основная часть	Текстовая часть Графическая часть
	ПР-19-19-ПМТ2	Материалы по обоснованию	Графическая часть

						ПР-19-19-СП								
Изм	Кол.уч	Лист	№ док	Подп.	Дата	Состав проекта								
ГИП		Митрофаненко										Стадия	Лист	Листов
ГАП		Костюченкова										ПМТ	3	
Нормоконтр		Цыпилина										ООО «ПензТИСИЗ» 440600 Пенза ул. Пушкина 2		

Проект разработан в соответствии с требованиями:

- Градостроительного Кодекса Российской Федерации;
- Земельного Кодекса Российской Федерации;
- СП 42.13330.2016, актуализированная редакция СНиП 2.07.01-89* «Градостроительство. Планировка и застройка городских и сельских поселений»;
- Правил землепользования и застройки г. Пензы, утвержденные решением Пензенской городской Думы №229-13/5 от 22.12.2009г;
- Региональных нормативов градостроительного проектирования г.Пензы.
- Местных нормативов градостроительного проектирования г. Пензы.
- Приказ Минэкономразвития России от 01.09.2014 N 540 (ред. от 30.09.2015) «Об утверждении классификатора видов разрешенного использования земельных участков»
- Генеральный план г. Пензы, разработанный ФГУП «Российский государственный научно-исследовательский и проектный институт Урбанистики» Госстроя России, утвержденный решением Пензенской городской Думы № 916-44/4 от 28.03. 2008 г.;

Исходно-разрешительная документация:




- Государственный акт на право пользования землёй;
- Постановление администрации г. Пензы № 681 от 25.05.2020 г.;
- Постановление администрации г. Пензы № 694 от 28.05.2020 г.;
- Свидетельство о государственной регистрации права;
- Кадастровый план территории в электронном формате;
- Приказ Минэкономразвития России от 01.09.2014 N 540 (ред. от 30.09.2015) «Об утверждении классификатора видов разрешенного использования земельных участков»

1. Особые примечания

1. Проект разработан в соответствии с государственными нормами, правилами и стандартами.

Принятые технические решения соответствуют требованиям экологических, санитарно-гигиенических, противопожарных и других норм, действующих на территории Российской

ПР-19-19-ПМТ1

Изм	Кол.уч	Лист	№ док	Подп.	Дата				
ГИП		Митрофаненко				Текстовая часть	Стадия	Лист	Листов
ГАП		Костюченкова					ПМТ	4	
Нормоконтр		Цыпилина				ООО «ПензТИСИЗ» 440600 Пенза ул. Пушкина 2			

Федерации, обеспечивают безопасную для жизни и здоровья людей эксплуатацию объекта при соблюдении предусмотренных проектом мероприятий.

2. Цель данной работы – разработка градостроительной документации для формирования на отведенном участке среды обитания с улучшенной жилой застройкой с высоким качеством благоустройства, с рационально запроектированными инженерными коммуникациями, с мероприятиями по охране и улучшению окружающей среды.

3. Проектом дан системный анализ существующей ситуации участка и дана характеристика природных санитарных и строительных условий по степени благоприятности.

Разработана концепция застройки отведенного участка с определением объемно-пространственной композиции участка, зонированием территории, определением композиционных осей.

4. Корректировка проекта затрагивает участки с кадастровыми номерами 58:29:3002002:3799, 58:29:3002002:2935, 58:29:3002002:4471, 58:29:3002002:4473, 58:29:3002002:4475, 58:29:3002002:67, 58:29:3002002:5, 58:29:3002002:26, 58:29:3002002:5118, 58:29:3002002:6053. Изменения параметров объектов капитального строительства заказчиком на других участках проектом не предусматриваются.

						ПР-19-19-ПМТ1	Лист
Изм.	Кол.уч	Лист	№ док	Подп.	Дата		





2. Перечень и сведения о площади образуемых земельных участков, в том числе способы их образования.

Из неразграниченных государственных земель образуется 1 новый участок :ЗУ1

Обозначение земельного участка	№ характерных точек границ	Координаты характерных точек границ		Площадь земельного участка, кв.м.
		X	Y	
1	2	3	4	5
:ЗУ1	1	381085.79	2228330.08	3009.47 м ²
	2	381132.14	2228319.82	
	3	381132.29	2228317.35	
	4	381134.14	2228313.54	
	5	381138.37	2228309.89	
	6	381141.21	2228308.35	
	7	381145.61	2228307.97	
	8	381149.43	2228308.81	
	9	381153.68	2228310.54	
	10	381157.35	2228313.99	
	11	381158.66	2228316.72	
	12	381205.80	2228306.47	
	13	381209.89	2228324.10	
	14	381203.47	2228325.54	
	15	381203.62	2228326.22	
	16	381080.24	2228354.39	
	17	381074.96	2228323.39	
	18	381078.33	2228324.00	
	19	381082.47	2228326.31	
	1	381085.79	2228330.08	

В результате раздела земельного участка 58:29:3002002:2935, образуется 1 новый участок :ЗУ2 с сохранением участка 58:29:3002002:2935 в измененных границах.

Обозначение земельного участка	№ характерных точек границ	Координаты характерных точек границ		Площадь земельного участка, кв.м.
		X	Y	
1	2	3	4	5
:ЗУ2	1	381138.37	2228309.89	5789.21 м ²
	2	381134.14	2228313.54	
	3	381132.29	2228317.35	
	4	381132.14	2228319.82	
	5	381085.79	2228330.08	
	6	381082.47	2228326.31	

						ПР-19-19-ПМТ1		
Изм	Код уч	Лист	№ док	Подп.	Дата			
ГИП		Митрофаненко				Стадия	Лист	Листов
ГАП		Костюченкова				ПМТ	6	
Выполнил		Посягина				Текстовая часть		
Нормоконтр		Цыпилина						

Обозначение земельного участка	№ характерных точек границ	Координаты характерных точек границ		Площадь земельного участка, кв.м.
		X	Y	
1	2	3	4	5
	7	381078.33	2228324.00	
	8	381074.96	2228323.39	
	9	381065.33	2228279.77	
	10	381088.43	2228294.73	
	11	381137.78	2228285.04	
	12	381142.08	2228306.46	
	13	381288.00	2228276.46	
	14	381296.36	2228305.66	
	15	381294.13	2228306.15	
	16	381223.32	2228321.83	
	17	381210.05	2228324.78	
	18	381209.89	2228324.10	
	19	381205.80	2228306.47	
	20	381158.66	2228316.72	
	21	381157.35	2228313.99	
	22	381153.68	2228310.54	
	23	381149.43	2228308.81	
	24	381145.61	2228307.97	
	25	381141.21	2228308.35	
	1	381138.37	2228309.89	

В результате перераспределения участка :6053 и неразграниченных государственных земель, образуется участок :ЗУ3

Обозначение земельного участка	№ характерных точек границ	Координаты характерных точек границ		Площадь земельного участка, кв.м.
		X	Y	
1	2	3	4	5
:ЗУ3	1	381256,83	2228402,49	14798,92 м ²
	2	381285,77	2228510,08	
	3	381232,00	2228524,55	
	4	381223,41	2228514,84	
	5	381223,28	2228514,22	
	6	381218,76	2228515,09	
	7	381212,79	2228516,38	
	8	381168,30	2228525,65	
	9	381164,88	2228512,72	
	10	381149,42	2228516,83	
	11	381152,50	2228528,40	
	12	381124,18	2228532,60	
	13	381109,06	2228535,16	
	14	381096,22	2228471,87	
	15	381114,21	2228468,66	
	16	381130,84	2228465,68	

						ПР-19-19-ПМТ1	Лист
Изм.	Кол.уч	Лист	№ док	Подп.	Дата		

Обозначение земельного участка	№ характерных точек границ	Координаты характерных точек границ		Площадь земельного участка, кв.м.
		X	Y	
1	2	3	4	5
	17	381130,32	2228463,31	
	18	381136,13	2228462,09	
	19	381144,35	2228455,52	
	20	381148,16	2228453,74	
	21	381149,82	2228452,94	
	22	381147,97	2228448,04	
	23	381151,05	2228446,83	
	24	381154,14	2228445,62	
	25	381193,76	2228430,03	
	26	381195,10	2228428,70	
	27	381197,37	2228427,91	
	28	381201,33	2228426,51	
	29	381205,09	2228425,19	
	30	381209,80	2228423,54	
	31	381211,94	2228428,31	
	32	381215,33	2228435,89	
	33	381222,43	2228429,31	
	34	381221,06	2228425,19	
	35	381219,40	2228420,22	
	36	381220,67	2228419,81	
	37	381224,66	2228418,52	
	38	381228,60	2228417,24	
	39	381232,54	2228415,97	
	40	381236,53	2228414,68	
	41	381239,35	2228413,77	
	42	381241,79	2228410,95	
	43	381241,53	2228408,86	
	44	381245,18	2228405,63	
	45	381245,83	2228404,41	
	46	381246,09	2228405,38	
	1	381256,83	2228402,49	

В результате раздела земельного участка 58:29:3002002:51 образуется 2 новых участка :ЗУ4 и :ЗУ5с сохранением участка 58:29:3002002:51 в измененных границах.

Обозначение земельного участка	№ характерных точек границ	Координаты характерных точек границ		Площадь земельного участка, кв.м.
		X	Y	
1	2	3	4	5
:ЗУ4	1	381109.06	2228535.16	957,41 м ²
	2	381099.69	2228536.78	
	3	381121.67	2228639.85	
	4	381129.93	2228638.38	

						ПР-19-19-ПМТ1	Лист
Изм.	Кол.уч	Лист	№ док	Подп.	Дата		

	5	381127.74	2228626.91	2584,57 м ²
	6	381125.19	2228613.49	
	7	381111.58	2228547.39	
	1	381109.06	2228535.16	
:ЗУ5	1	381154.08	2228569.56	
	2	381148.35	2228539.90	
	3	381111.58	2228547.39	
	4	381125.19	2228613.49	
	5	381127.74	2228626.91	
	6	381161.76	2228619.89	
	7	381163.36	2228617.58	
	8	381157.77	2228588.66	
	9	381136.91	2228592.82	
	10	381133.36	2228573.04	
	1	381154.08	2228569.56	

Из неразграниченных государственных земель образуется участок :ЗУ6.

Обозначение земельного участка	№ характерных точек границ	Координаты характерных точек границ		Площадь земельного участка, кв.м.
		X	Y	
1	2	3	4	5
:ЗУ6	1	381387,15	2228093,96	599,21 м ²
	2	381357,75	2228100,22	
	3	381362,72	2228117,91	
	4	381362,98	2228117,71	
	5	381365,21	2228119,09	
	6	381392,57	2228113,25	
	1	381387,15	2228093,96	

Из неразграниченных государственных земель образуется участок :ЗУ7.

Обозначение земельного участка	№ характерных точек границ	Координаты характерных точек границ		Площадь земельного участка, кв.м.
		X	Y	
1	2	3	4	5
:ЗУ7	1	381292,52	2228124,36	600,03 м ²
	2	381287,05	2228103,31	
	3	381259,87	2228108,62	
	4	381264,55	2228126,76	
	5	381264,92	2228128,78	
	6	381266,94	2228129,20	
	7	381270,81	2228128,56	
	1	381292,52	2228124,36	

Изм.	Кол.уч	Лист	№ док	Подп.	Дата
------	--------	------	-------	-------	------

ПР-19-19-ПМТ1

Лист

Из незарегистрированных государственных земель образуется участок :ЗУ8.

Обозначение земельного участка	№ характерных точек границ	Координаты характерных точек границ		Площадь земельного участка, кв.м.
		X	Y	
1	2	3	4	5
:ЗУ8	1	381270,81	2228128,56	1416,83 м ²
	2	381292,52	2228124,36	
	3	381304,37	2228169,97	
	4	381257,13	2228181,91	
	5	381254,99	2228172,38	
	6	381256,07	2228170,67	
	7	381278,01	2228160,08	
	8	381278,18	2228158,09	
	1	381270,81	2228128,56	

В результате объединения :ЗУ1 и :ЗУ2 образуется 1 новый участок :ЗУ9

Обозначение земельного участка	№ характерных точек границ	Координаты характерных точек границ		Площадь земельного участка, кв.м.
		X	Y	
1	2	3	4	5
:ЗУ9	1	381137.78	2228285.04	8798.69 м ²
	2	381088.43	2228294.73	
	3	381065.33	2228279.77	
	4	381074.96	2228323.39	
	5	381080.24	2228354.39	
	6	381203.62	2228326.22	
	7	381203.47	2228325.54	
	8	381209.89	2228324.10	
	9	381210.05	2228324.78	
	10	381223.32	2228321.83	
	11	381294.13	2228306.15	
	12	381296.36	2228305.66	
	13	381288.00	2228276.46	
	14	381142.08	2228306.46	
	1	381137.78	2228285.04	

В результате объединения земельного участка :ЗУ6 и :71, :72 образуется участок :ЗУ10.

Обозначение земельного участка	№ характерных точек границ	Координаты характерных точек границ		Площадь земельного участка, кв.м.
		X	Y	
1	2	3	4	5
:ЗУ10	1	381256,83	2228402,49	14909,62 м ²
	2	381285,77	2228510,08	

						ПР-19-19-ПМТ1	Лист
Изм.	Кол.уч	Лист	№ док	Подп.	Дата		

3	381232,00	2228524,55
4	381223,41	2228514,84
5	381223,28	2228514,22
6	381218,76	2228515,09
7	381212,79	2228516,38
8	381168,30	2228525,65
9	381164,88	2228512,72
10	381149,42	2228516,83
11	381152,50	2228528,40
12	381124,18	2228532,60
13	381109,06	2228535,16
14	381096,22	2228471,87
15	381114,21	2228468,66
16	381130,84	2228465,68
17	381130,32	2228463,31
18	381136,13	2228462,09
19	381144,35	2228455,52
20	381148,16	2228453,74
21	381149,82	2228452,94
22	381147,97	2228448,04
23	381151,05	2228446,83
24	381154,14	2228445,62
25	381193,76	2228430,03
26	381195,10	2228428,70
27	381197,37	2228427,91
28	381201,33	2228426,51
29	381205,09	2228425,19
30	381209,80	2228423,54
31	381212,97	2228422,44
32	381216,88	2228421,09
33	381219,40	2228420,22
34	381220,67	2228419,81
35	381224,66	2228418,52
36	381228,60	2228417,24
37	381232,54	2228415,97
38	381236,53	2228414,68
39	381239,35	2228413,77
40	381241,79	2228410,95
41	381241,53	2228408,86
42	381245,18	2228405,63
43	381245,83	2228404,41
44	381246,09	2228405,38
1	381256,83	2228402,49

Изм.	Кол.уч	Лист	№ док	Подп.	Дата

ПР-19-19-ПМТ1

Лист

3. Виды разрешённого использования образуемых земельных участков.

Обозначение земельного участка	Разрешённое использование земельного участка	Наименование вида разрешенного использования земельного участка (код по классификатору видов разрешённого использования земельных участков)
1	2	3
:ЗУ1	Скверы, аллеи, бульвары; игровые площадки, бассейны, фонтаны и инфраструктура для отдыха; зоны отдыха.	Парки культуры и отдыха (3.6.2) Отдых (рекреация) (5.0)
:ЗУ2	Скверы, аллеи, бульвары; игровые площадки, бассейны, фонтаны и инфраструктура для отдыха; зоны отдыха.	Парки культуры и отдыха (3.6.2) Отдых (рекреация) (5.0)
:ЗУ3	Многоквартирные жилые дома выше 5 этажей с встроенными (первый, второй этажи) и/или пристроенными объектами социально-бытового обслуживания, административными и торговыми помещениями.	Многоэтажная жилая застройка (высотная застройка) (2.6)
:ЗУ4	Зелёные насаждения.	Земельные участки (территории) общего пользования (12.0)
:ЗУ5	Скверы, аллеи, бульвары; зелёные насаждения, благоустройство.	Земельные участки (территории) общего пользования (12.0)
:ЗУ6	Объект (сооружение) инженерно-технического обеспечения (РП, ТП, ГРП, НС, АТС и т.д.), для размещения которого требуется отдельный земельный участок	Коммунальное обслуживание (3.1)
:ЗУ7	Объекты коммунально-бытового обслуживания, в том числе жилищно-эксплуатационные и аварийно-диспетчерские службы	Общественное использование объектов капитального строительства (3.0)
:ЗУ8	Объект (сооружение) инженерно-технического обеспечения (РП, ТП, ГРП, НС, АТС и т.д.), для размещения которого требуется отдельный земельный участок	Коммунальное обслуживание (3.1)
:ЗУ9	Скверы, аллеи, бульвары; игровые площадки, бассейны, фонтаны и инфраструктура для отдыха; зоны отдыха.	Парки культуры и отдыха (3.6.2) Отдых (рекреация) (5.0)
:ЗУ10	Многоквартирные жилые дома выше 5 этажей с встроенными (первый, второй этажи) и/или пристроенными объектами социально-бытового обслуживания, административными и торговыми	Многоэтажная жилая застройка (высотная застройка) (2.6)

Изм.	Кол.уч	Лист	№ док	Подп.	Дата

ПР-19-19-ПМТ1

Лист

Обозначение земельного участка	Разрешённое использование земельного участка	Наименование вида разрешенного использования земельного участка (код по классификатору видов разрешённого использования земельных участков)
	помещениями.	

В настоящее время подготовлен проект внесения изменений в Правила землепользования и застройки города Пензы. После утверждения новой редакции данного документа разрешенное использование земельного участка 58:29:3002002:2935 изменить на вид разрешенного использования:

- Парки культуры и отдыха (3.6.2); Дошкольное, начальное и среднее общее образование (3.5.1).

						ПР-19-19-ПМТ1	Лист
Изм.	Кол.уч	Лист	№ док	Подп.	Дата		

4. Сервитуты.

Публичный сервитут ПС1: площадь 496,43 м².

Координаты характерных точек	
X	Y
381082.92	2227441.32
381083.14	2227437.13
381099.77	2227437.99
381098.82	2227456.15
381152.28	2227460.33
381151.73	2227465.61
381137.78	2227464.51
381132.37	2227462.99
381088.49	2227459.56
381089.42	2227441.66

Публичный сервитут ПС2: площадь 1703,03 м².

Координаты характерных точек	
X	Y
381411.82	2228026.54
381414.19	2228033.68
381405.33	2228036.64
381380.92	2228048.15
381315.99	2228065.27
381300.97	2228068.55
381308.02	2228099.63
381296.24	2228101.51
381287.59	2228063.70
381360.21	2228044.99
381368.33	2228037.41
381368.66	2228037.44
381417.34	2228020.74
381418.70	2228024.19

Публичный сервитут ПС3: площадь 3453,98 м².

Координаты характерных точек	
X	Y
381422.13	2228225.75
381353.55	2228234.60
381326.28	2228240.99
381291.04	2228248.43
381309.58	2228318.91
381315.46	2228317.35
381301.14	2228261.78
381393.42	2228237.30
381417.45	2228235.37

						ПР-19-19-ПМТ1	Лист
Изм.	Кол.уч	Лист	№ док	Подп.	Дата		

Координаты характерных точек	
X	Y
381409.01	2228253.31
381406.51	2228276.83
381401.58	2228278.15
381412.65	2228319.53
381424.40	2228328.00
381432.50	2228357.81
381428.35	2228367.93
381436.70	2228399.23
381442.74	2228397.61
381435.49	2228369.11
381439.26	2228358.91
381429.63	2228324.37
381417.85	2228315.88
381414.78	2228304.25
381411.70	2228305.07
381406.39	2228285.12
381411.82	2228283.67
381414.66	2228255.41
381426.19	2228234.23
381476.90	2228226.33
381473.94	2228217.07

Публичный сервитут ПС4: площадь 1087,23 м².

Координаты характерных точек	
X	Y
381114.21	2228468.66
381096.22	2228471.87
381109.06	2228535.16
381124.18	2228532.60
381118.46	2228495.18
381117.30	2228489.18

Публичный сервитут ПС5: площадь 609,01 м².

Координаты характерных точек	
X	Y
381226,96	2227659,82
381224,47	2227660,41
381206,14	2227665,54
381211,58	2227692,88
381232,77	2227686,53
381230,48	2227673,79

Публичный сервитут ПС6: площадь 267,23 м².

						ПР-19-19-ПМТ1	Лист
Изм.	Кол.уч	Лист	№ док	Подп.	Дата		

Координаты характерных точек	
X	Y
381208,28	2227693,87
381209,80	2227709,41
381216,41	2227709,04
381232,77	2227686,53
381211,25	2227692,88

Публичный сервитут ПС7: площадь 248,15 м².

Координаты характерных точек	
X	Y
381203,47	2227719,88
381202,93	2227736,85
381188,53	2227736,66
381189,00	2227719,28

Публичный сервитут ПС8: площадь 298,69 м².

Координаты характерных точек	
X	Y
381302.99	2228100.99
381299.60	2228100.97
381303.30	2228115.72
381354.65	2228102.10
381359.35	2228118.76
381362.72	2228117.81
381357.08	2228097.84
381305.79	2228111.43
381303.91	2228104.07

Публичный сервитут ПС9: площадь 160,34 м².

Координаты характерных точек	
X	Y
381113,08	2228193,68
381113,64	2228196,14
381115,41	2228203,66
381115,59	2228204,54
381115,84	2228205,73
381102,84	2228208,46
381102,36	2228205,93
381100,58	2228196,48

Изм.	Кол.уч	Лист	№ док	Подп.	Дата

ПР-19-19-ПМТ1

Лист

Публичный сервитут ПС10: площадь 158,56 м².

Координаты характерных точек	
X	Y
381245,94	2228174,17
381247,53	2228181,95
381249,69	2228190,97
381258,69	2228188,83
381257,13	2228181,91
381254,99	2228172,38

Изм.	Кол.уч	Лист	№ док	Подп.	Дата

ПР-19-19-ПМТ1

Лист

5. Координаты размещения границы элемента планировочной структуры.

Границы проектных работ совпадают с границами кадастрового квартала 58:29:3002002.

Площадь участка составляет 51,66 га.

Координаты характерных точек		
№	X	Y
1	381111.50	2227389.45
2	380919.78	2227619.53
3	380965.96	2227878.15
4	381121.70	2228654.26
5	381131.74	2228659.19
6	381216.67	2228653.46
7	381605.34	2228577.47
8	381577.35	2228440.13
9	381535.07	2228305.52
10	381483.81	2228150.64
11	381304.53	2227644.12
12	381302.17	2227636.78
13	381286.85	2227570.98
14	381294.69	2227404.71
15	381218.09	2227396.86
1	381111.50	2227389.45

						ПР-19-19-ПМТ1	Лист
Изм.	Кол.уч	Лист	№ док	Подп.	Дата		

ООО «ПензТИСИЗ»

**Проект внесения изменений
в проект межевания территории, ограниченной улицами
Мира, Ленинградская, Попова, Окружная**

Проект межевания территории

МАТЕРИАЛЫ ПО ОБОСНОВАНИЮ

ПР-19-19-ПМТ2

2020