

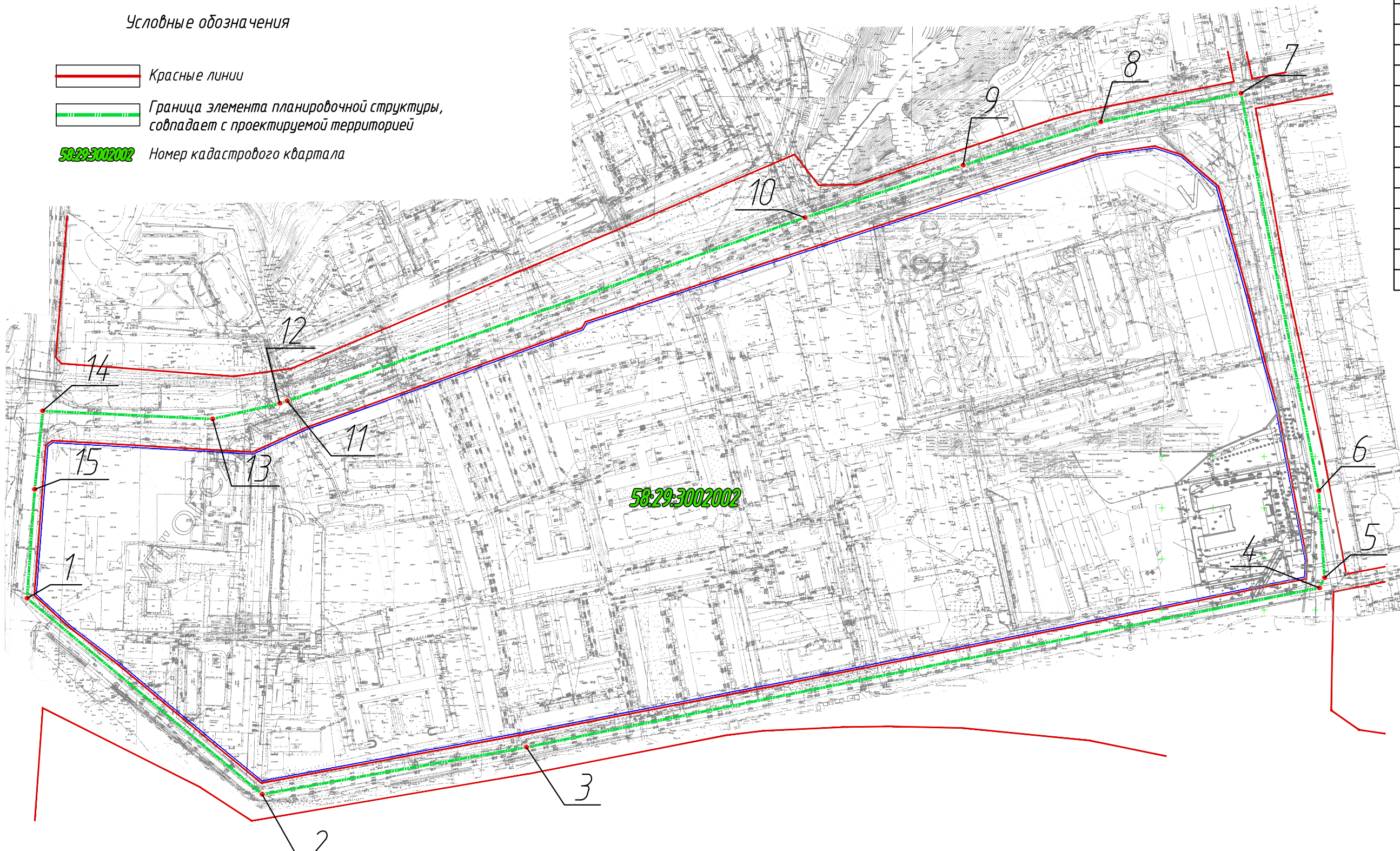


Условные обозначения

-  Красные линии
-  Граница элемента планировочной структуры, совпадает с проектируемой территорией
- 58:29:3002002** Номер кадастрового квартала

Координаты поворотных точек элемента планировочной структуры		
№	X	Y
1	381111.50	2227389.45
2	380919.78	2227619.53
3	380965.96	2227878.15
4	381121.70	2228654.26
5	381131.74	2228659.19
6	381216.67	2228653.46
7	381605.34	2228577.47
8	381577.35	2228440.13
9	381535.07	2228305.52
10	381483.81	2228150.64
11	381304.53	2227644.12
12	381302.17	2227636.78
13	381286.85	2227570.98
14	381294.69	2227404.71
15	381218.09	2227396.86



Инв. ? подл. Подр. и дата Взам. инв. ?
 Согласовано

						ПР-19-19-ПМТ1			
						Проект внесения изменений в проект межевания территории, ограниченной улицами Мира, Окружная, Попова, Ленинградская			
Изм.	Кол. уч.	Лист?	док.	Подп.	Дата	Основная часть	Стадия	Лист	Листов
ГИП				Митрофаненко			ПМТ	1	
ГАП				Костюченкова					
Проверил				Костюченкова					
Выполнил				Посягина					
Н.контр.				Цыплина		Границы планируемых и существующих элементов планировочной структуры			
						000 "ПензТИСИЗ"			