



Администрация города Пензы

ПОСТАНОВЛЕНИЕ

от 12.10.2016 № 1755

Об утверждении проекта внесения изменений в документацию по планировке территории, ограниченной улицей Антонова, ВЛ-110 кВ, перспективной дорогой вдоль реки Суры, утвержденную постановлением администрации города Пензы от 08.07.2013 №738

На основании ст. 45, 46 Градостроительного кодекса РФ, Федерального закона от 06.10.2003 № 131-ФЗ «Об общих принципах организации местного самоуправления в Российской Федерации», Генерального плана города Пензы, утвержденного решением Пензенской городской Думы от 28.03.2008 № 916-44/4, Правил землепользования и застройки города Пензы, утвержденных решением Пензенской городской Думы от 22.12.2009 № 229-13/5, постановления администрации города Пензы от 04.08.2016 № 1279 «О подготовке проекта внесения изменений в документацию по планировке территории, ограниченной улицей Антонова, ВЛ-110 кВ, перспективной дорогой вдоль реки Суры, утвержденную постановлением администрации города Пензы от 08.07.2013 №738», протокола публичных слушаний от 12.09.2016, заключения о результатах публичных слушаний от 12.09.2016, опубликованного в газете «Молодой ленинец. Спецпроект» от 19.09.2016 № 36(36), в целях обеспечения эффективного и рационального использования земель, на которые распространяются полномочия органов местного самоуправления города Пензы по их управлению,

Администрация города Пензы постановляет:

1. Утвердить проект внесения изменений в документацию по планировке территории, ограниченной улицей Антонова, ВЛ-110 кВ, перспективной дорогой вдоль реки Суры, утвержденную постановлением администрации города Пензы от 08.07.2013 №738 (прилагается).
2. В течение семи дней с момента выхода настоящего постановления опубликовать его в средстве массовой информации, определенном для официального опубликования муниципальных правовых актов администрации города Пензы, и разместить на официальном сайте администрации города Пензы в информационно-телекоммуникационной сети Интернет.
3. Контроль за выполнением настоящего постановления возложить на заместителя главы администрации города Пензы по земельным и

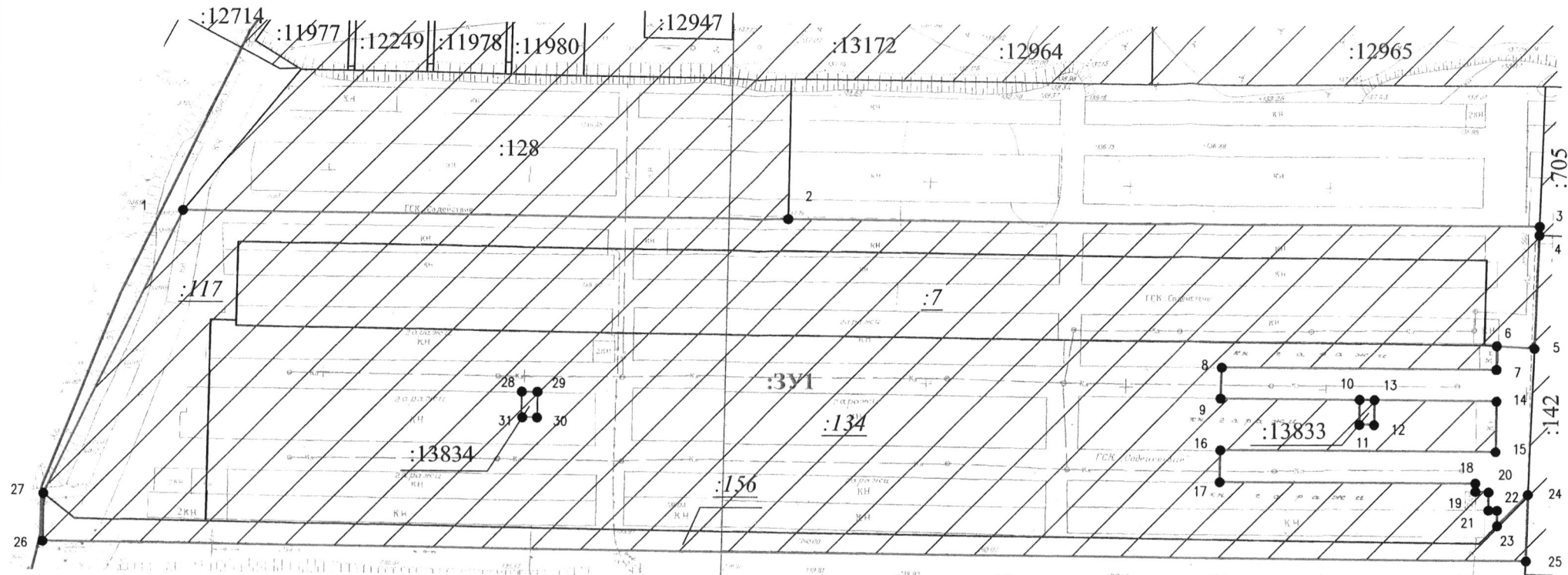
градостроительным вопросам, начальника Управления градостроительства и архитектуры администрации города Пензы.

Глава администрации города





В.Н. Кувайцев

УТВЕРЖДЕН
постановлением администрации города
от « 18 » 10 2016 г.
№ 1755

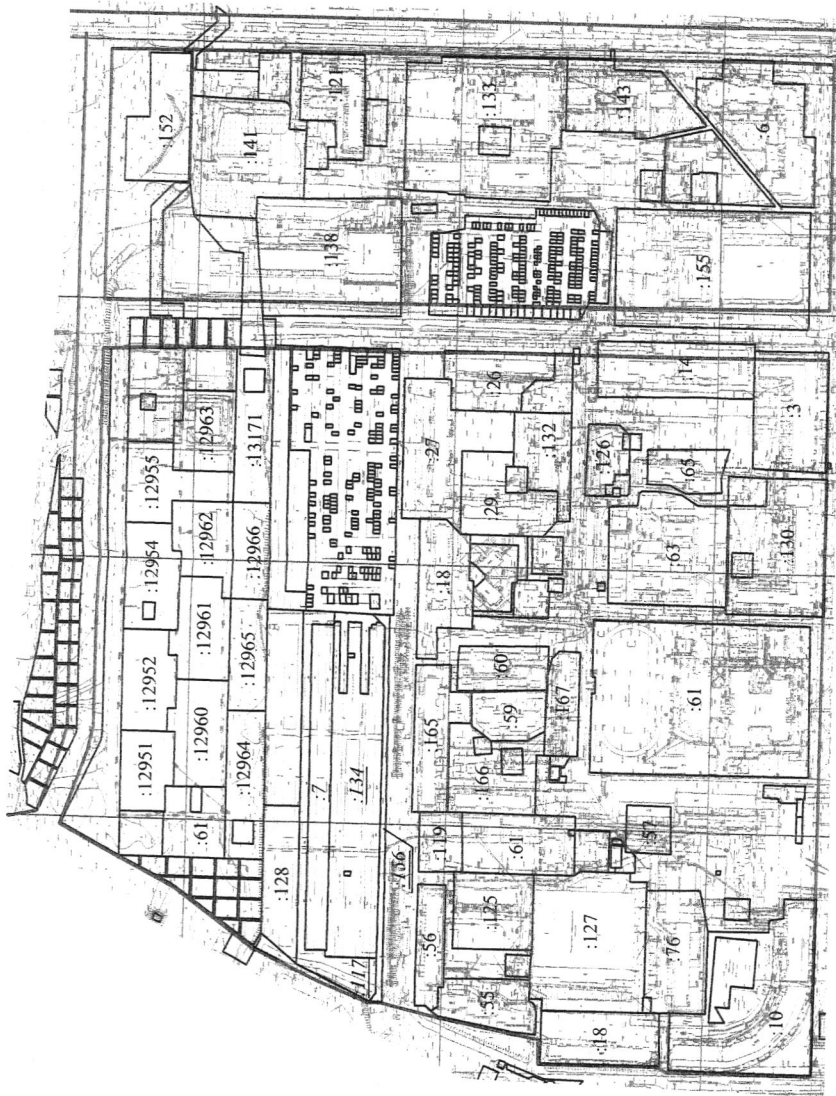
«Проект внесения изменений в документацию по планировке территории, ограниченной улицей Антонова, ВЛ-110 кВ, перспективной дорогой вдоль реки Суры, утвержденную постановлением администрации города Пензы от 08.07.2013 №738» (чертеж существующих по сведениям ГКН и ликвидируемых земельных участков, фрагмент чертежа границ существующих по сведениям ГКН и ликвидируемых земельных участков, чертеж границ существующих охранных зон по сведениям государственного кадастра недвижимости)



УСЛОВНЫЕ ОБОЗНАЧЕНИЯ:

-  Красные линии
-  Границы земельных участков по сведениям ГКН
-  Границы ликвидируемых земельных участков
-  Границы формируемого земельного участка
- :85 Кадастровый номер земельного участка в кадастровом квартале 58:29:2009005
- :7 Кадастровый номер ликвидируемого земельного участка в кадастровом квартале 58:29:2009005
- :3У1 Обозначение формируемого земельного участка
- 1 Характерная точка границы формируемого земельного участка

						Проект внесения изменений в документацию по планировке территории, ограниченной улицей Ангонова, ВЛ-110 кВ, перспективной дорогой вдоль реки Суры		
Изм.	Кол. уч.	Лист	№ док.	Подп.	Дата	Проект межевания территории		
						Стадия	Лист	Листов
Выполнил	Старцева					ПМТ	2	
Директор	Кузнецова					МуП "ОГСАГТИ"		
Фрагмент чертежа границ существующих по сведениям ГКН и ликвидируемых земельных участков						М 1:1000		



УСЛОВНЫЕ ОБОЗНАЧЕНИЯ:

— Красные линии

□ Границы земельных участков по сведениям ГКН

□ Границы ликвидируемых земельных участков

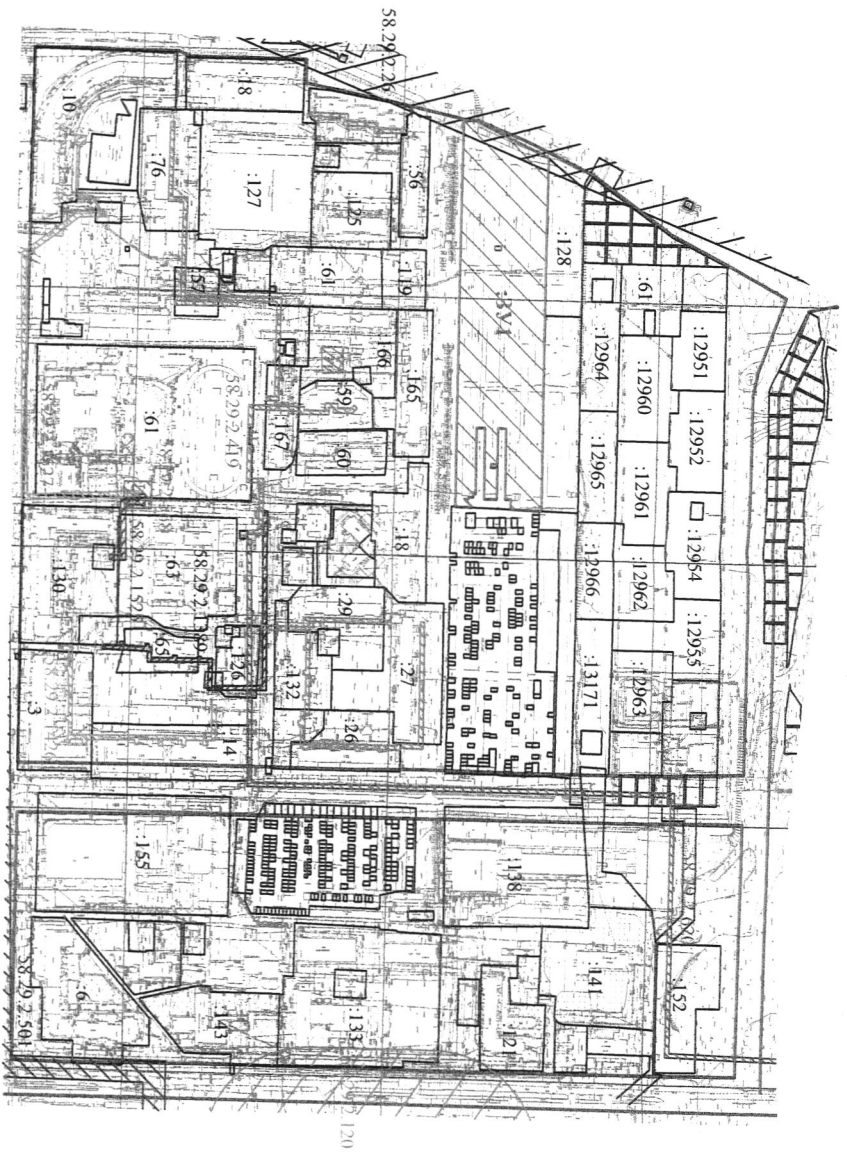
:85

:7

Кадастровый номер земельного участка в кадастровом квартале 58:29:2009005

Кадастровый номер ликвидируемого земельного участка

Изм.	Кол.уч.	Лист	№ док.	Подп.	Дата
реш. Сурь					
Проект межевания территории					
Чертеж границ существующих по сведениям ГКН и ликвидируемых земельных участков					
МУП "ОГСАГИТИ"					
М 1:500					
Проект внесения изменений в документацию по планировке территории, отраженной улицей Антонова, ВЛ-10-кВ, перекрестковой дорожной вдоль					
Стадия					
Лист					
Листов					
ПМТ					
1					



УСЛОВНЫЕ ОБОЗНАЧЕНИЯ:

Красные линии

□ Границы земельных участков по сведениям ГКН

:127 Кадастровый номер земельного участка в кадастровом квартале 58:29:2009005

▨ Границы формируемого земельного участка

:ЗУ1 Обозначение формируемого земельного участка

СУЩЕСТВУЮЩИЕ ОКРАНЫЕ ЗОНЫ

▨ Охранная зона газопровода

▨ Охранная зона ВЛ-110 кВ

▨ Охранная зона кабельной линии

▨ Охранная зона трансформаторной подстанции

▨ Охранная зона газопровода нижнего давления

▨ Охранная зона газопровода нижнего давления

▨ Охранная зона газопровода

▨ Санитарно-защитная зона для коммунального комплекса

▨ Охранная зона ЗУПН 630 кВА

▨ Охранная зона трансформаторной подстанции

▨ Охранная зона кабельной линии

▨ Охранная зона кабельной линии

58:29:21160 Удельный номер зоны по сведениям ГКН

Изм.	Кат. №	Лист	№ док.	Подп.	Дата	Проект межевания территории, утвержденной уполномоченным органом государственной власти Республики Крым		
						Проект межевания территории		
Выполшил	Составил	Составил				Статус	Лист	Листов
Директор	Кувалдина					ПМТ	3	
						МУП "ОГСАГТИ"		

Проект внесен в документацию по планировке территории, утвержденной уполномоченным органом государственной власти Республики Крым

Черт. лист. 3 из 3 листов

по сведениям государственного кадастра недвижимости М:1:5000