



## Администрация города Пензы

### ПОСТАНОВЛЕНИЕ

от 14.05.2020 № 28

#### О внесении изменений в постановление администрации города Пензы от 15.05.2018 №835 «Об утверждении схемы размещения нестационарных торговых объектов на территории города Пензы»

В соответствии с Федеральным законом от 06.10.2003 №131-ФЗ «Об общих принципах организации местного самоуправления в Российской Федерации», Федеральным законом от 28.12.2009 № 381-ФЗ «Об основах государственного регулирования торговой деятельности в Российской Федерации», приказом Министерства сельского хозяйства Пензенской области от 23.11.2010 №1174 «Об утверждении порядка разработки схемы размещения нестационарных торговых объектов на территории Пензенской области», руководствуясь ст.33 Устава города Пензы,

#### Администрация города Пензы постановляет:

1. Внести в приложение к постановлению администрации города Пензы от 15.05.2018 №835 «Об утверждении схемы размещения нестационарных торговых объектов на территории города Пензы» следующие изменения:

1.1. В разделе №1 подраздела «Октябрьский район» «Схема размещения нестационарных торговых объектов типа торговых павильонов, киосков, торговых автоматов на территории города Пензы, размещенных на основании договоров на размещение нестационарных торговых объектов» пункт «65» считать соответственно пунктом «66», пункт «66» считать соответственно пунктом «67».

1.2. В Раздел №1 «Схема размещения нестационарных торговых объектов типа торговых павильонов, киосков, торговых автоматов на территории города Пензы, размещенных на основании договоров на размещение нестационарных торговых объектов» подраздел «Октябрьский район» дополнить пунктами 68, 69:

68	Пр. Строителей, 37	19	3	Торговый павильон	Продовольственная группа товаров	5 лет с момента заключения договора на размещение нестационарного
----	--------------------	----	---	-------------------	----------------------------------	---

2

						торгового объекта
69	Ул.Аустрина, 150 в	36	3	Торговый павильон	Непродовольственная группа товаров	5 лет с момента заключения договора на размещение нестационарного торгового объекта

».

1.3. Раздел №1 «Схема размещения нестационарных торговых объектов типа торговых павильонов, киосков, торговых автоматов на территории города Пензы, размещенных на основании договоров на размещение нестационарных торговых объектов» подраздел «Железнодорожный район» дополнить пунктом 31:

31	Ул. Чаадаева/Долго рукова	16	3	Торговый павильон	Непродовольственная группа товаров	5 лет с момента заключения договора на размещение нестационарного торгового объекта
----	---------------------------	----	---	-------------------	------------------------------------	---

».

1.4. Раздел №1 «Схема размещения нестационарных торговых объектов типа торговых павильонов, киосков, торговых автоматов на территории города Пензы, размещенных на основании договоров на размещение нестационарных торговых объектов» подраздел «Первомайский район» дополнить пунктом 27:

27	Ул. Тепличная, 10	80	3	Торговый павильон	Непродовольственная группа товаров	5 лет с момента заключения договора на размещение нестационарного торгового объекта
----	-------------------	----	---	-------------------	------------------------------------	---

».

1.5. В разделе №8 «План-схемы границ предполагаемых к использованию земель или части земельного участка на кадастровом плане территорий, выполненных в отношении нестационарных торговых объектов, с указанием координат характерных точек территории (с использованием системы координат, применяемой при ведении государственного кадастра недвижимости)» на титульном листе слова «(приложение: на 138 листах)» заменить словами «(приложение: на 142 листах)».

1.6. Раздел №8 «План-схемы границ предполагаемых к использованию земель или части земельного участка на кадастровом плане территорий, выполненных в отношении нестационарных торговых объектов, с указанием координат характерных точек территории (с использованием системы координат, применяемой при ведении государственного кадастра недвижимости)» дополнить 4-мя листами (приложение к постановлению).

2. Информационно-аналитическому отделу администрации города Пензы опубликовать настоящее постановление в муниципальной газете «Пенза» и

3  
разместить на официальном сайте администрации города Пензы в информационно-телекоммуникационной сети Интернет.

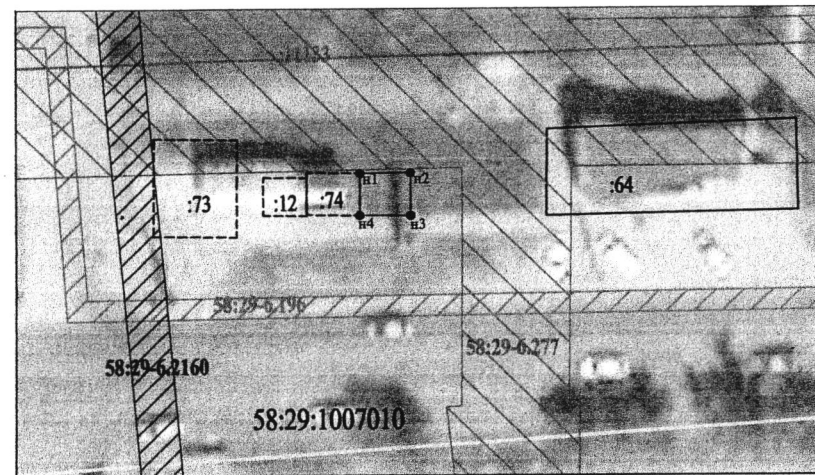
3. Контроль за выполнением постановления возложить на заместителя главы администрации города Пензы по экономике и развитию предпринимательства.

Глава администрации города

А.В. Лузгин

**СХЕМА**  
расположения земельного участка или земельных участков на кадастровом плане территории

Условный номер земельного участка =		
Площадь земельного участка 19 м <sup>2</sup>		
Система координат МСК-58, зона 2		
Обозначение характерных точек границ	Координаты, м	
	X	Y
1	2	3
н1	385306.43	2223057.05
н2	385306.47	2223061.80
н3	385302.41	2223061.78
н4	385302.43	2223056.99
н1	385306.43	2223057.05



Масштаб 1:500

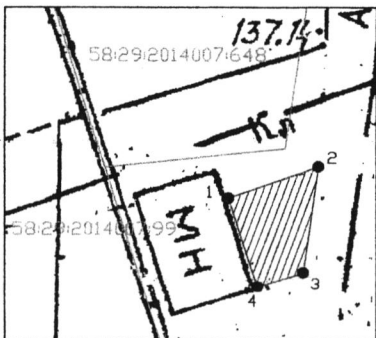
доступ к образуемому участку осуществляется через земли общего пользования

Условные обозначения

• н1	характерная точка границы, сведения о которой позволяют однозначно определить ее положение на местности
—	границы образуемого земельного участка
---	существующие границы земельных участков, имеющие ЕГРН сведения о которых достаточны для определения их на местности
---	существующие границы земельных участков, имеющие ЕГРН сведения о которых недостаточны для определения их на местности
:74	кадастровый номер земельного участка
1133	кадастровый номер здания, сооружения, объекты незавершенного строительства
---	красные линии
58:29-6.196	граница зон с особыми условиями использования территории.
58:29-6.2160	охранные зоны инженерных коммуникаций.
58:29-6.277	
58:29:1007010	кадастровый квартал.

Схема границ предполагаемых к  
использованию земель или части земельного  
участка на кадастровом плане территории

58:29:2014007



Масштаб 1:250

Условный номер земельного участка _____		
Площадь земельного участка <u>16</u> м2		
Обозначение характерных точек границ	Координаты, м	
	X	Y
1	383761.51	2232718.44
2	383763.05	2232722.69
3	383757.89	2232721.99
4	383757.20	2232719.82
1	383761.51	2232718.44

Условные обозначения:

МСК-58 - система координат

58:29:2014007 - номер кадастрового квартала

Категория земель: земли населенных пунктов

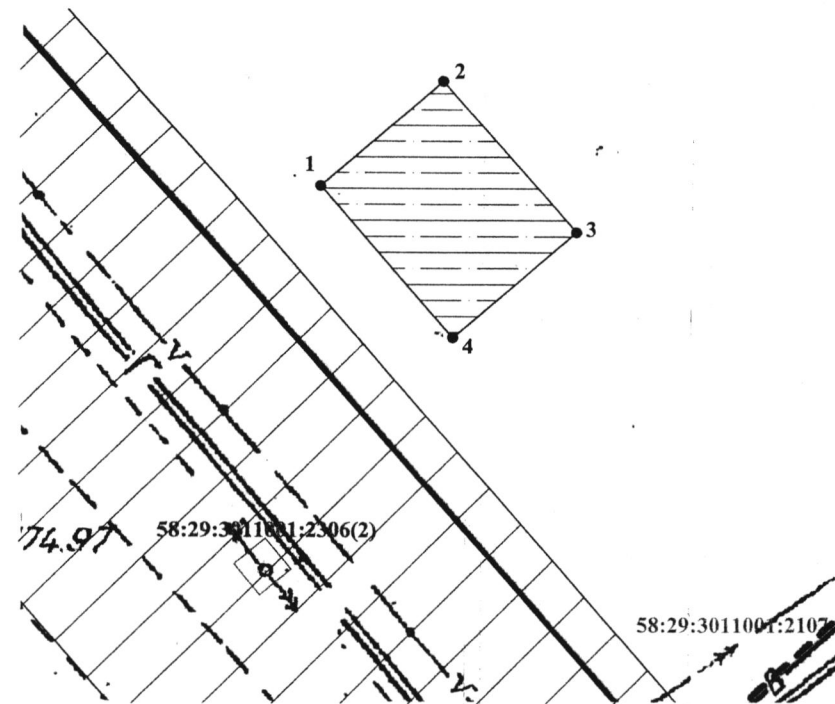
1 ● характерная точка границы  
земельного участка

— границы земельных участков  
по сведениям ЕГРН

▨ границы предполагаемого к  
использованию земельного участка

Схема границ предполагаемых к  
использованию земель или части земельного  
участка на кадастровом плане территории

58:29:3011001



Масштаб 1:250

Условный номер земельного участка _____		
Площадь земельного участка <u>80</u> м2		
Обозначение характерных точек границ	Координаты, м	
	X	Y
1	378018.75	2226968.28
2	378024.00	2226974.31
3	378016.45	2226980.87
4	378011.20	2226974.84

Условные обозначения:

МСК-58 - система координат

58:29:3011001 - номер кадастрового квартала

Категории земель: земли населенных пунктов

— красная линия

1 ● характерная точка границы  
образуемого земельного участка

— границы земельных участков  
по сведениям ЕГРН

▨ границы предполагаемого к  
использованию земельного участка

▨ зона с особыми условиями  
использования территории  
(учетный номер 58:00:2.58)

