



Администрация города Пензы

ПОСТАНОВЛЕНИЕ

от 15.04.2014 № 412

**О предоставлении разрешения на отклонение от предельных параметров разрешенного строительства, реконструкции объекта капитального строительства, расположенного на земельном участке по адресу:
город Пенза, ул. Калинина-Суматовка**

На основании ст. 40 Градостроительного кодекса РФ, Федерального закона от 06.10.2003 № 131-ФЗ «Об общих принципах организации местного самоуправления в Российской Федерации», ст. 31 Устава города Пензы, протокола публичных слушаний от 17.03.2014, заключения по итогам публичных слушаний от 17.03.2014, опубликованного в газете «Муниципальные ведомости. Пенза» № 14 (127) от 21.03.2014, рекомендаций от 27.03.2014 по результатам проведения публичных слушаний от 17.03.2014, заявления ОАО «Сбербанк России», в целях обеспечения эффективного и рационального использования земель, на которые распространяются полномочия органов местного самоуправления города Пензы по их управлению,

Администрация города Пензы постановляет:

1. Предоставить ОАО «Сбербанк России» разрешение на отклонение от предельных параметров разрешенного строительства, реконструкции объекта капитального строительства на земельном участке с кадастровым номером 58:29:03004003:240, площадью 3024 кв. м, расположенном в границах территориальной зоны обслуживания, деловой и производственной активности при транспортных узлах (Ц-4), по адресу: город Пенза, ул. Калинина-Суматовка, в части уменьшения минимальных отступов от границ земельного участка в целях определения мест допустимого размещения зданий от т. 1 до т. 2, от т. 4 до т. 5, от т. 5 до т. 1 - до 0 м - согласно схеме границ земельного участка (прилагается); уменьшения коэффициента озеленения до 0 %.

2. Информационно-аналитическому отделу администрации города Пензы в течение 20 дней с даты выхода настоящего постановления

опубликовать его в средствах массовой информации и разместить на официальном сайте администрации города Пензы в сети «Интернет».

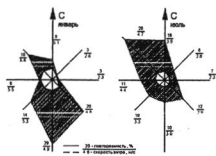
3. Контроль за выполнением настоящего постановления возложить на Управление подготовки документов по земельным и градостроительным вопросам администрации города Пензы, Управление архитектуры и градостроительства администрации города Пензы, информационно-аналитический отдел администрации города Пензы.

И.о. главы администрации города

А.В. Макаров

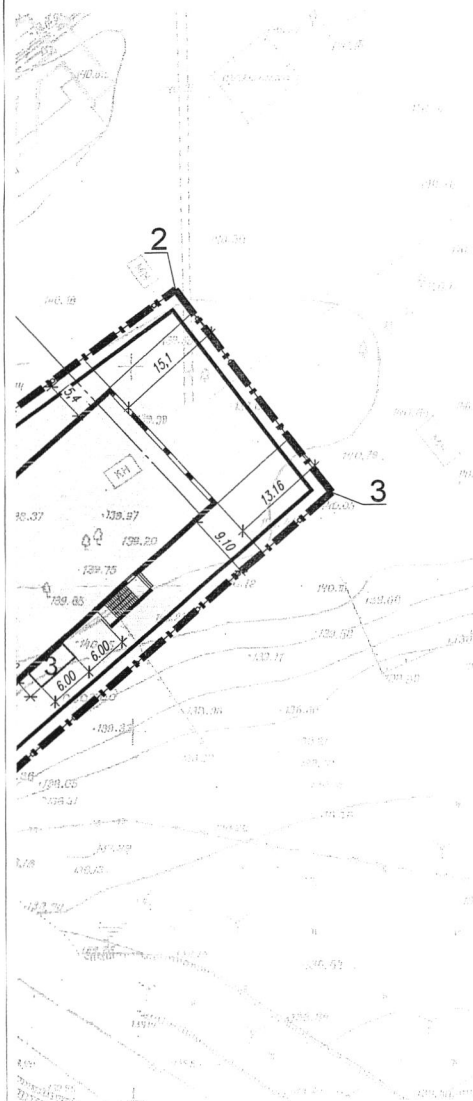
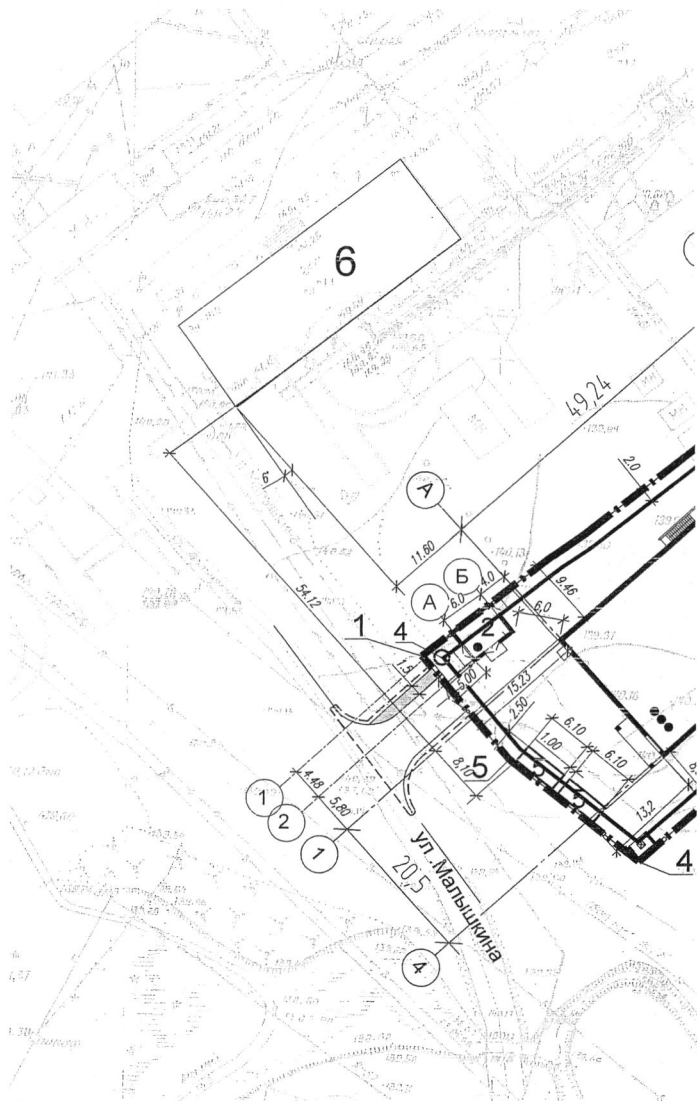
Приложение к постановлению
Администрации города Пензы
от 15.04.2018 № 412

Схема границ земельного участка по адресу:
г. Пенза, ул. Калинина-Суматовка.



Разработка проектной документации по строи-
по адресу: г. Пенза, район ули

тву кассово-инкассаторского центра,
инина-Суматовка.



Ведомость жилых и общественных
зданий и сооружений

N на пл.	Наименование и обозначение	Этажность	Количество	Площадь м ²			строит. объем м ³	
				застройки	общая площадь	полезная		расчетная
1	Кассово-инкассаторский центр (проектир.)	3	1	1179.40	3098.00 (проектир. полезной площади)	3185.39	2444.03	18056.67
2	КПП (проектир.)	1	1	45.89	24.42	22.46	13.64	116.05
3	ТП (проектир.)	1	1	15.00	-	-	-	-
4	КНС (проектир.)	1	1	-	-	-	-	-
5	Дизель-генератор (проектир.)	1	2	30.50	-	-	-	-
6	Жилый дом (сущ.)	2	1	-	-	-	-	-

УСЛОВНЫЕ ОБОЗНАЧЕНИЯ

N	Обозначение	Наименование
1		Проектируемые здания сооружения
2		Существующие здания сооружения
3		Граница участка
4		Граница предельных параметров разрешенного строительства
5		Номер здания по генплану
6		Этажность
7		Проезды
8		Тротуары из асфальтобетона
9		Проектируемое ограждение Ворота, калитка
10		Площадка для мусорных контейнеров