



Администрация города Пензы

УТВЕРЖДЕНЫ
постановлением администрации города
от « 15 » 09 2017 г.
№ 1407/1

ПОСТАНОВЛЕНИЕ

от 15.09.2017 № 1407/1

**Об утверждении проекта планировки и проекта межевания территории
линейного объекта «Газопровод среднего и низкого давления по
ул. Терешковой в городе Пензе»**

На основании ст. 45, 46 Градостроительного кодекса РФ, Федерального закона от 06.10.2003 № 131-ФЗ «Об общих принципах организации местного самоуправления в Российской Федерации», Генерального плана города Пензы, утвержденного решением Пензенской городской Думы от 28.03.2008 № 916-44/4, Правил землепользования и застройки города Пензы, утвержденных решением Пензенской городской Думы от 22.12.2009 № 229-13/5, постановления администрации города Пензы от 03.08.2016 № 1266/1 «О подготовке проекта планировки и проекта межевания территории линейного объекта «Газопровод среднего и низкого давления по ул. Терешковой в городе Пензе», протокола публичных слушаний от 31.07.2017, заключения о результатах публичных слушаний от 31.07.2017, опубликованного в муниципальной газете «Пенза» от 09.08.2017 № 20, в целях обеспечения эффективного и рационального использования земель, на которые распространяются полномочия органов местного самоуправления города Пензы по их управлению, руководствуясь ст. 33 Устава г. Пензы,

Администрация города Пензы постановляет:

1. Утвердить проект планировки и проект межевания территории линейного объекта «Газопровод среднего и низкого давления по ул. Терешковой в городе Пензе» (прилагается).
2. Информационно – аналитическому отделу администрации города Пензы в течение семи дней с момента выхода опубликовать настоящее постановление в муниципальной газете «Пенза» и разместить на официальном сайте администрации города Пензы в информационно-телекоммуникационной сети Интернет.
3. Контроль за выполнением настоящего постановления возложить на заместителя главы администрации города Пензы по земельным и градостроительным вопросам, начальника Управления градостроительства и архитектуры администрации города Пензы.

«Проект планировки и проект межевания территории линейного объекта «Газопровод среднего и низкого давления по ул. Терешковой в городе Пензе» (Чертеж планировки территории (3 листа); чертеж полосы отвода на период строительства газопровода (3 листа); чертеж границ образуемых и изменяемых земельных участков (3 листа); чертеж границ зон с особыми условиями использования территории (3 листа); положение о размещении объектов капитального строительства федерального, регионального и местного значения)

Данные чертежи являются неотъемлемой частью проекта планировки и проекта межевания территории линейного объекта «Газопровод среднего и низкого давления по ул. Терешковой в городе Пензе», оригинал которых хранится в архиве администрации города Пензы.

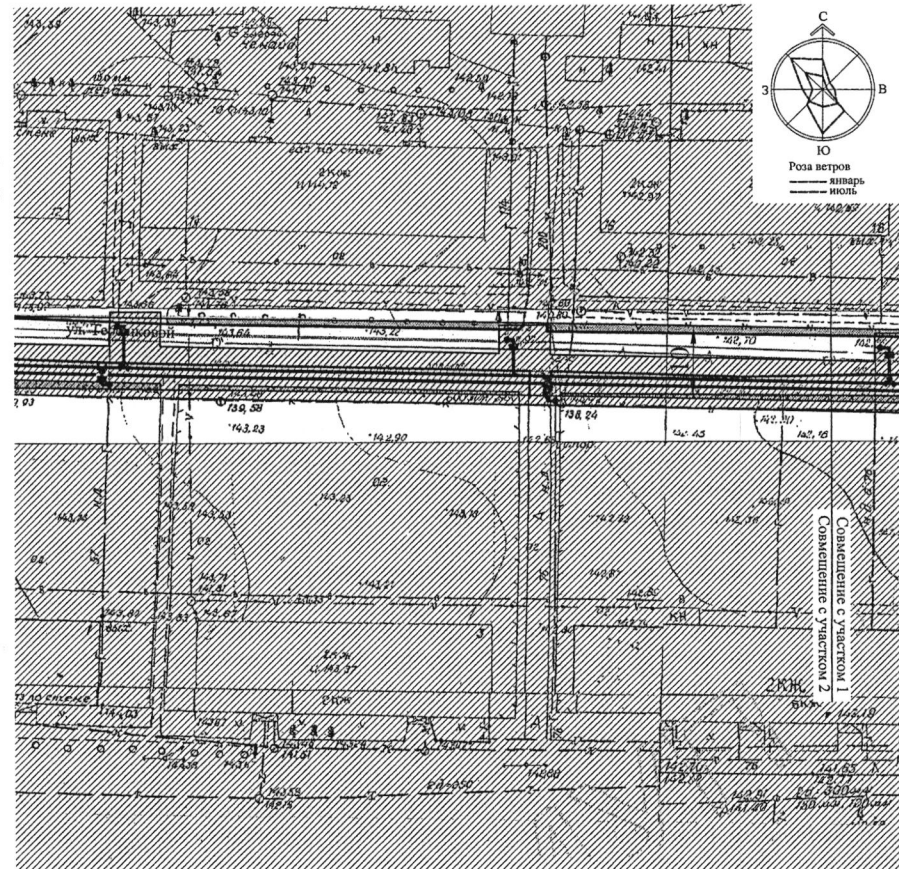
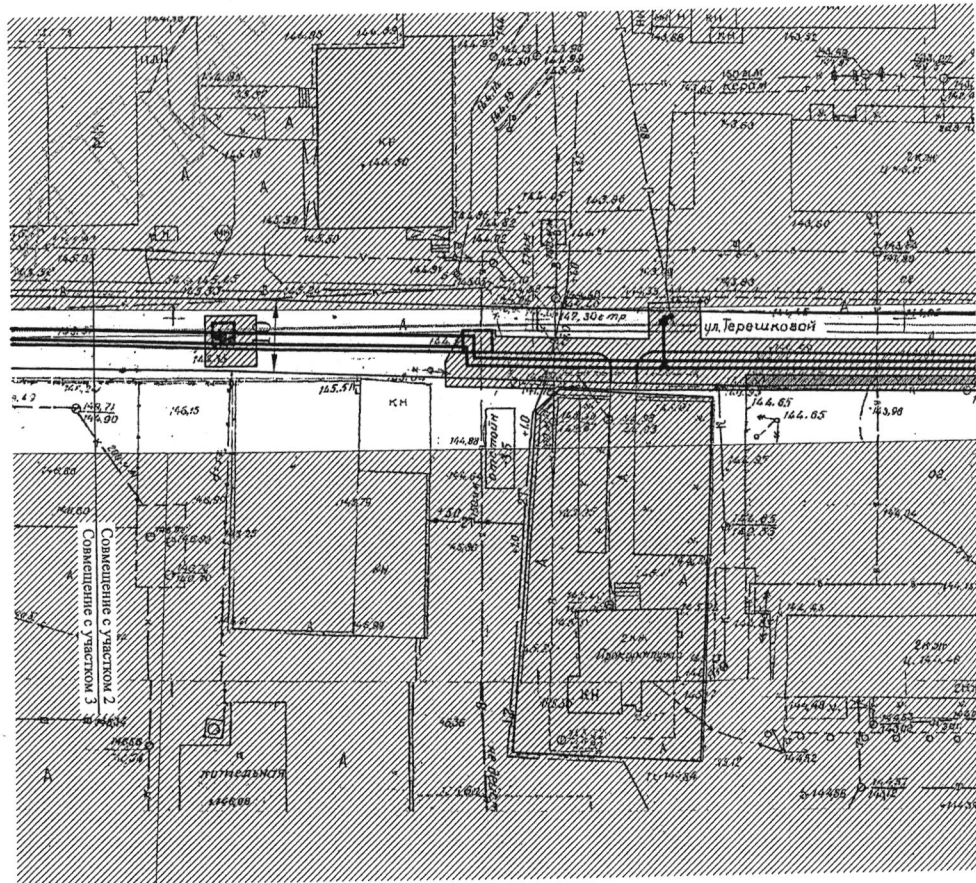
Количество листов: 15 л.

И.о. главы администрации города

С.В. Волков

Чертеж планировки терри

тории. М 1:500



Условные обозначения

- Утвержденные красные линии (Постановление Администрации г. Пензы №1604/2 от 26.12.2012 г. Проект планировки территории "Южный планировочный район")
- Проектируемый газопровод
- Дороги и проезды
- Тротуары
- Озеленение
- Полоса отвода на период строительства газопровода
- Объект федерального значения Отделение почтовой связи №68 (№ 9.5 эксл.)
- Объект федерального значения Прокуратура (№ 9.10 эксл.)

- Функционалы Многоэтажна:
- Функционалы Общественные и деловые це
- Функционалы Зеленые наса
- Функционалы Магистральны

- зона: илая застройка выше 5 этажей
- зона: етгры, обслуживающие
- зона: ния общего пользования
- зона: /лицы и доро

						11-2016-ГД					
						Проект планировки и проект межевания территории линейного объекта "Газопровод среднего и низкого давления по ул. Терешковой в городе Пензе"					
Изм.	Колуч.	Лист	М.д.ж.	Подпись	Дата	Раздел 1. Основная часть			Студия	Лист	Листов
										16	
ГИП						Белоколов			ООО "Проектэнергомонтаж" г.Рязань		
Исполнит:						Смирнова					
Н.контр.						Белоколов					

Положение о размещении объектов капитального строительства федерального, регионального или местного значения

Проект планировки и проект межевания территории линейного объекта «Газопровод среднего и низкого давления по ул. Терешковой в городе Пензе» выполнен в увязке с постановлением администрации города Пензы о разработке проектной документации от 03.08.2016 г. № 1266/1.

Ширина ул. Терешковой в красных линиях составляет 10 м.

Протяженность газопровода среднего давления – 0,747 км, протяженность газопровода низкого давления – 0,5365 км.

Назначение проектируемого газопровода – коммунально-бытовые нужды.

Проектируемый газопровод среднего и низкого давления является объектом реконструкции.

Трассы газопроводов среднего и низкого давления начинаются от ГРП-78, расположенного в районе здания №7 по ул. Терешковой. Трасса газопровода низкого давления заканчивается в точке врезки в существующий газопровод низкого давления Ду 200 мм, расположенный в районе жилого дома №6 по ул. Терешковой. Трасса газопровода среднего давления заканчивается в точке врезки в существующий полиэтиленовый газопровод среднего давления Ду 160 мм, расположенный в районе здания №220 к3 по ул. Терновского.

Проектом предусматривается:

- прокладка газопроводов низкого и среднего давления до точек врезки в существующие газопроводы по ул. Терешковой и ул. Терновского соответственно;

- установка стальных шаровых кранов Ø100 и Ø150 в подземном исполнении с выводом под ковер на проектируемых газопроводах среднего и низкого давления соответственно;

- переврезка всех существующих потребителей.

Предусмотренные проектные решения проекта планировки и проекта межевания территории линейного объекта «Газопровод среднего и низкого давления по ул. Терешковой в городе Пензе» позволяют определить трассировку проектируемого газопровода, протяженность, необходимый землеотвод, охранные зоны.

Природно-климатические условия.

Проект разработан для следующих климатических условий, отраженных в материалах инженерно-геологических изысканий, выполненных ООО "Гео-Град" в 2016 г.:

- климатический район - II В, климат района – умеренно-континентальный с холодной зимой и умеренно жарким летом;

- расчетная температура наружного воздуха (отрицательная) - минус 27°C;

- господствующее направление ветров – северо-западное, за ним следует южное и юго-восточное;

- нормативная глубина промерзания для суглинков - 1,32 м, для мелких песков – 1,61 м, для насыпного грунта – 1,95 м;

- среднегодовая температура воздуха – плюс 5,1°C;

- абсолютная минимальная температура воздуха - минус 43°C;

- абсолютная максимальная температура воздуха - плюс 39°C;

- средняя максимальная температура воздуха наиболее теплого месяца - плюс 19,8°C;

- расчетная температура для проектирования отопления и вентиляции – минус 27°C;

- отопительный период – 200 суток;

- средняя температура за отопительный период – минус 4,1°C;

- за год в среднем выпадает 480-600 мм осадков;

- по сейсмическим свойствам участок входит в список населенных пунктов с сейсмичностью 6 баллов.

В геоморфологическом отношении площадка проектируемого строительства приурочена к первой надпойменной террасе реки Суры. Поверхность участка имеет общий уклон в восточном направлении, спланирована насыпным грунтом. Абсолютные отметки поверхности в пределах исследуемого участка изменяются от 140,4 м до 148,8 м.

Средний уклон местности составляет 13 %.

Проектируемый газопровод среднего давления прокладывается подземно из полиэтиленовых труб с защитным покрытием методом ННБ ПЭ100 (ЗП) ГАЗ SDR11 Ø110×10,0 мм, из полиэтиленовых труб открытым способом ПЭ100 ГАЗ SDR11 Ø110×10,0 мм и Ø63×5,8 мм по ГОСТ Р 50838-2009 и из стальных электросварных труб в весьма усиленной изоляции Ø108×4,0 мм и Ø57×3,5 мм по ГОСТ 10704-91. Проектируемый газопровод низкого давления прокладывается подземно из полиэтиленовых труб с защитным покрытием методом ННБ ПЭ100 (ЗП) ГАЗ SDR11 Ø160×14,6 мм, из полиэтиленовых труб открытым способом ПЭ100 ГАЗ SDR11 Ø160×14,6 мм, Ø90×8,2 мм и Ø63×5,8 мм по ГОСТ Р 50838-2009 и из стальных электросварных труб в весьма усиленной изоляции Ø159×4,5 мм, Ø89×4,0 мм и Ø57×3,5 мм по ГОСТ 10704-91. Коэффициент запаса прочности полиэтиленовых газопроводов при прокладке открытым способом принимается не менее 2,6, а при прокладке методом ННБ - не менее 3,2.

Подземный газопровод прокладывается открытым способом и методом наклонно-направленного бурения установкой VERMEER Navigator D24×40 Series II. На участках прокладки открытым способом газопроводы среднего и низкого давления прокладываются на глубине согласно построенному профилю, но не менее 1,8 м, в одной траншее на расстоянии 0,5 м друг от друга. Прокладка проектируемого газопровода под проезжей частью предусмотрена полиэтиленовой трубой в защитном покрытии методом наклонно направленного бурения установкой VERMEER Navigator D24×40 Series II, при этом расстояние между ними должно быть не менее 1,5 м.

Основные технико-экономические показатели проекта.

1. Фактическая протяженность газопровода среднего давления (полиэтилен+сталь) – 0,781 км.
2. Фактическая протяженность газопровода низкого давления (полиэтилен+сталь) – 0,64 км.
3. Общая фактическая протяженность газопроводов (длина труб) – 1,421 км.
4. Протяженность линейной части газопровода среднего давления – 0,747 км.
5. Протяженность линейной части газопровода низкого давления – 0,5365 км.

Газопровод среднего давления:

6. Диаметр полиэтиленовых труб при подземном способе прокладки – 110 мм, при надземном – 63 мм.

7. Диаметр стальных электросварных труб – 108 и 57 мм.

Газопровод низкого давления:

8. Диаметр полиэтиленовых труб при подземном способе прокладки – 160 мм, при надземном – 160, 90, 63 мм.

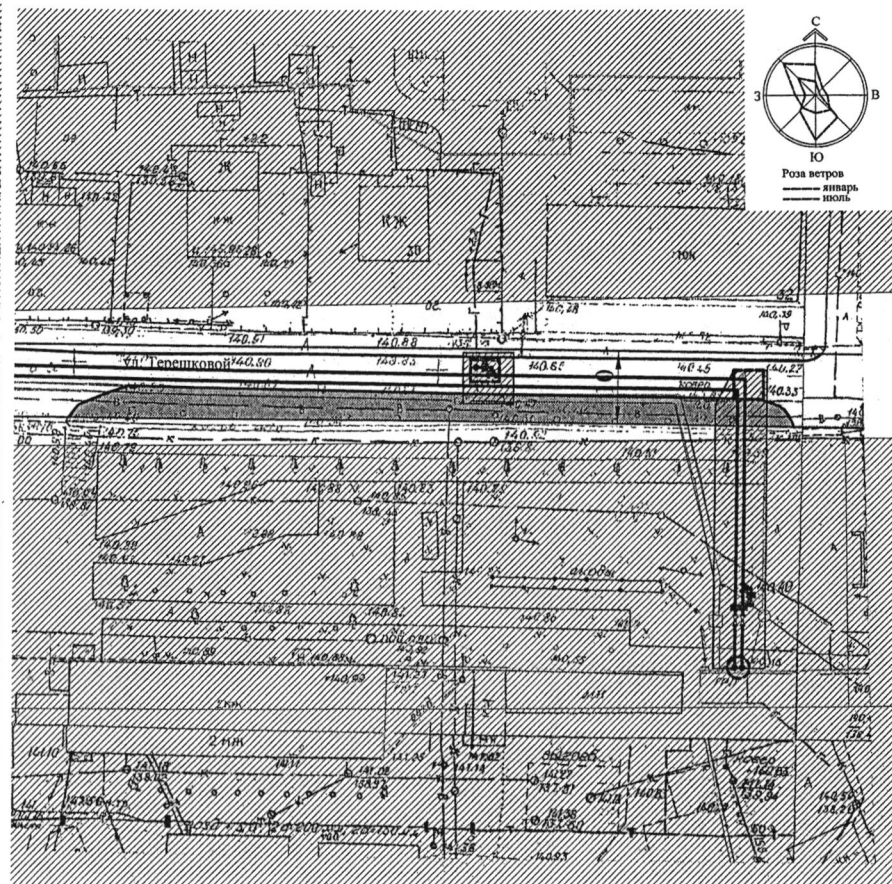
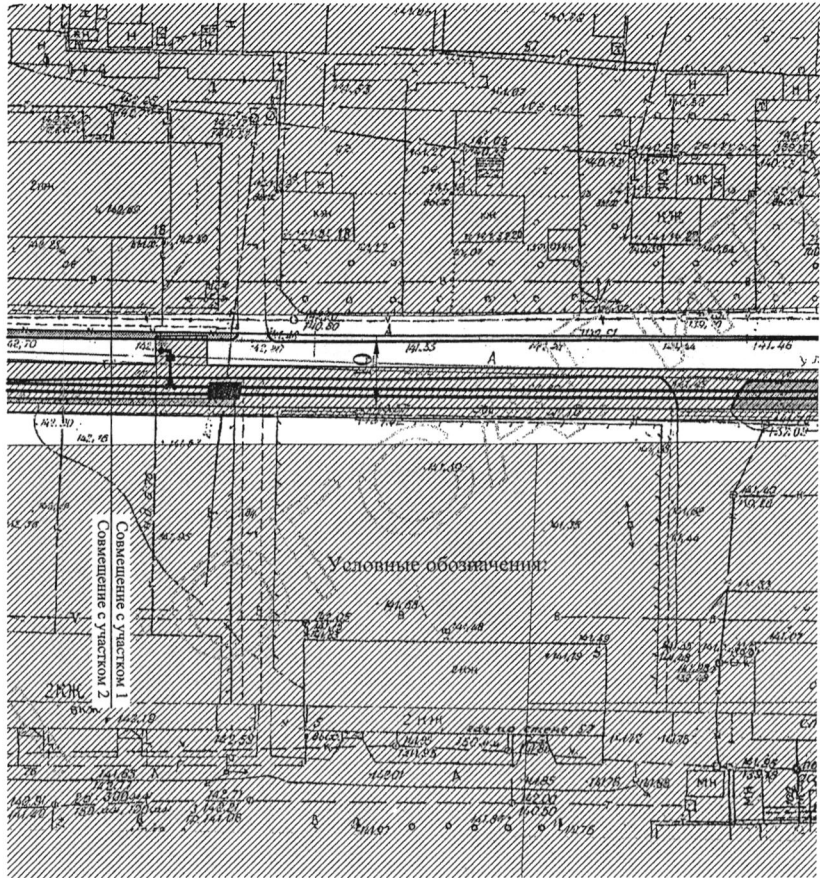
9. Диаметр стальных электросварных труб – 159, 89 и 57 мм.

10. Проектируемый газопровод по давлению относится к газопроводу низкого давления $P \leq 0,005$ МПа и среднего давления $0,005$ МПа $< P \leq 0,3$ МПа.

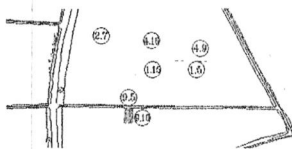
Фактическое (расчетное) давление газа в точке подключения составляет 0,0025 МПа для низкого давления, 0,28 МПа для среднего давления.

Мавриц

Чертеж планировки. М 1:500



Фрагмент чертежа границ зон планируемого размещения объектов федерального значения, объектов регионального значения, объектов местного значения. М 1:1000 (Постановление от 26.12.2012 №1604/2 об утверждении проекта планировки территории Южного планировочного района)



Экспликация:
 1.15 - Детский сад № 151, сущ.
 1.5 - Детское дошкольное учреждение на 250 мест, проектир.
 2.7 - Общеобразовательная школа № 59, сущ.

Условные обозначения

- Функциональная зона: Многоэтажная жилая застройка выше 5 этажей
- Функциональная зона: Общественные центры, обслуживающие и деловые центры
- Функциональная зона: Зеленые насаждения общего пользования
- Функциональная зона: Магистральные улицы и дороги

твержденные красные линии
 Постановление Администрации г. Пензы №1604/2 от 26.12.2012 г. Проект планировки территории "Южный планировочный район")

проектируемый газопровод

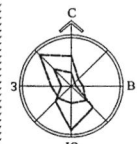
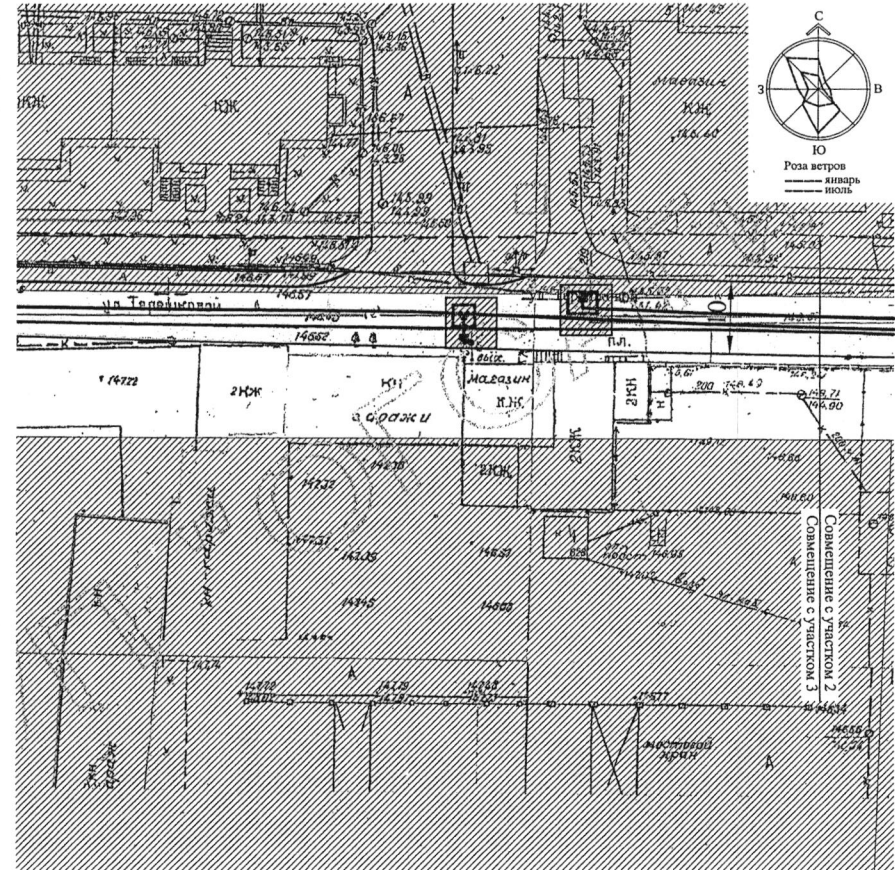
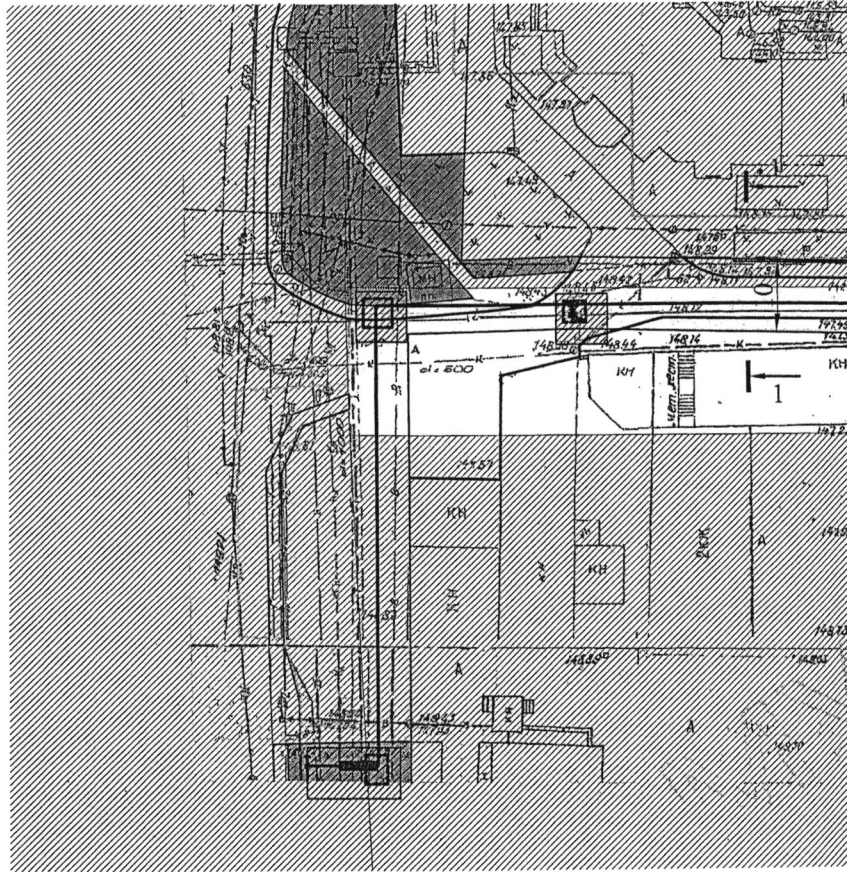
дороги и проезды

ротуары

зеленение

полоса отвода на период строительства газопровода
 объект федерального значения
 отделение почтовой связи №68 (№ 9.5 экспл.)
 объект федерального значения
 прокуратура (№ 9.10 экспл.)

						11-2016-ГД				
						Проект планировки и проект межевания территории линейного объекта "Газопровод среднего и низкого давления по ул. Терешковой в городе Пензе"				
Изм.	Кодук.	Лист	№ лж.	Подпись	Дата	Раздел 1. Основная часть		Страница	Лист	Листов
ГИП		Белокозов		<i>Белокозов</i>					1а	
Исполнит.		Смирнова		<i>Смирнова</i>						
Н.контр.		Белокозов		<i>Белокозов</i>		Чертеж планировки территории. М 1:500		ООО "Проектэнергоонтаж" г.Рязань		



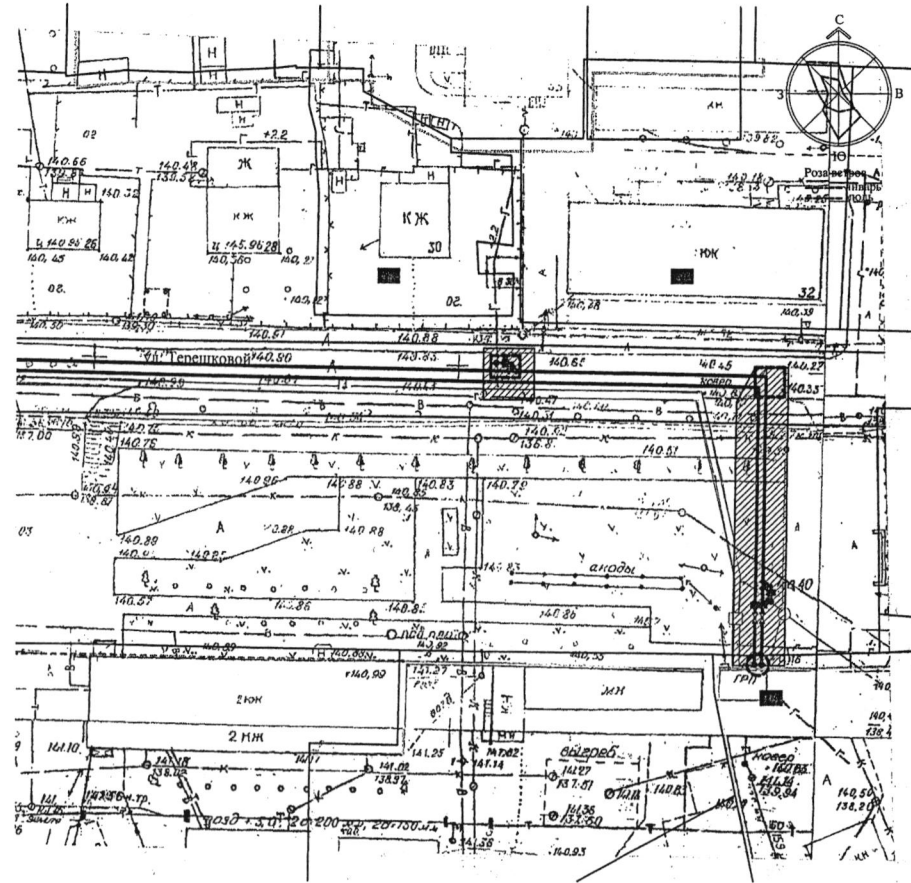
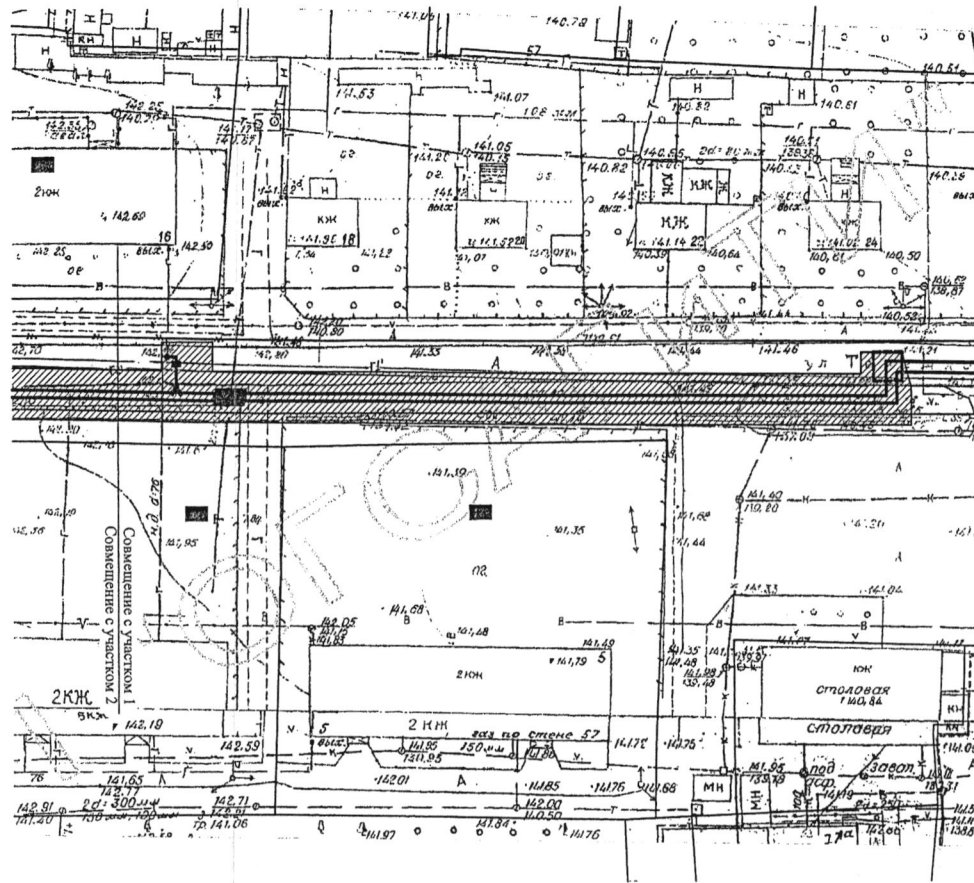
Условные обозначения

- Утвержденные красные линии (Постановление Администрации г. Пензы №1604/2 от 26.12.2012 г. Проект планировки территории "Южный планировочный район")
- Проектируемый газопровод
- Дороги и проезды
- Тротуары
- Озеленение
- Полоса отвода на период строительства газопровода
- Объект федерального значения Отделение почтовой связи №68 (№ 9.5 экспл.)
- Объект федерального значения Прокуратура (№ 9.10 экспл.)
- Функциональная Многоэтажная ж/д
- Функциональная Общественные ц/е и деловые центры
- Функциональная Зеленые насаждения
- Функциональная Магистральные у







- зона: для застройки выше 5 этажей
- зона: нтры, обслуживающие
- зона: ния общего пользования
- зона: ниям и дорогам

						11-2016-ГД			
						Проект планировки и проект межевания территории линейного объекта "Газопровод среднего и низкого давления по ул. Терешковой в городе Пензе"			
Изм.	Копч.	Лист	№ дж.	Подпись	Дата	Раздел 1. Основная часть	Страницы	Лист	Листов
ГИП	Белоколова							1в	
Исполнит.	Смирнова					Чертеж планировки территории. М 1:500	ООО "Проектэнергомонтаж" г.Рязань		
Н.контр.	Белолаков								

Чертеж полосы отвода на период строительства газопровода. М 1:500

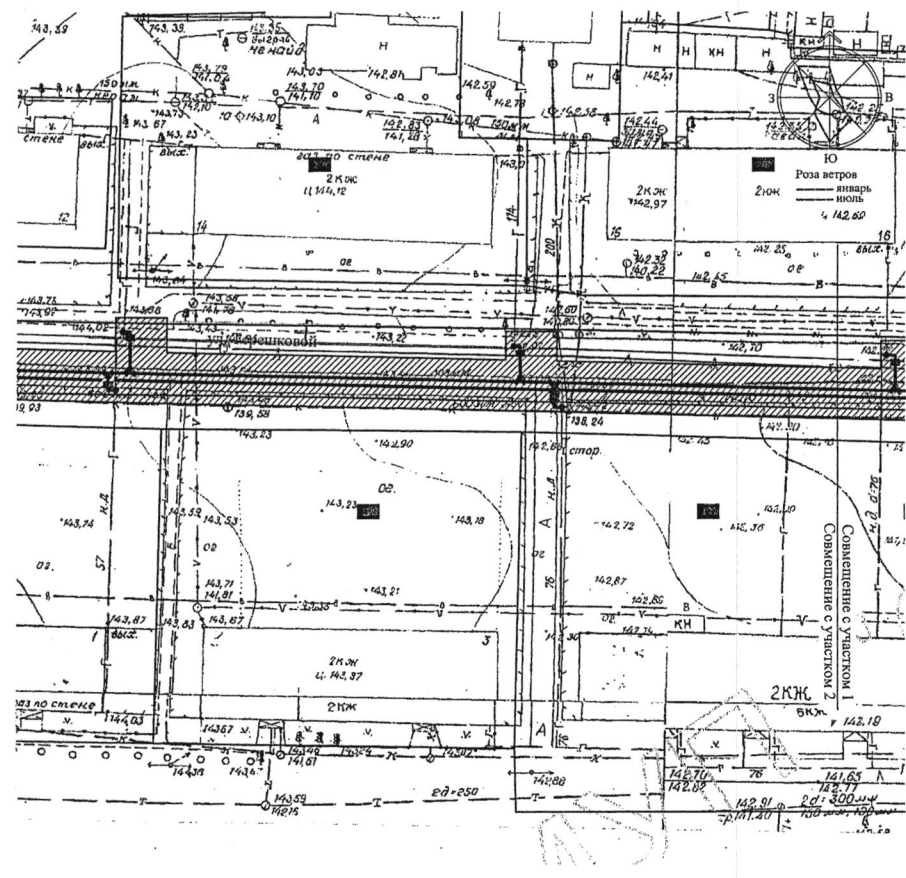
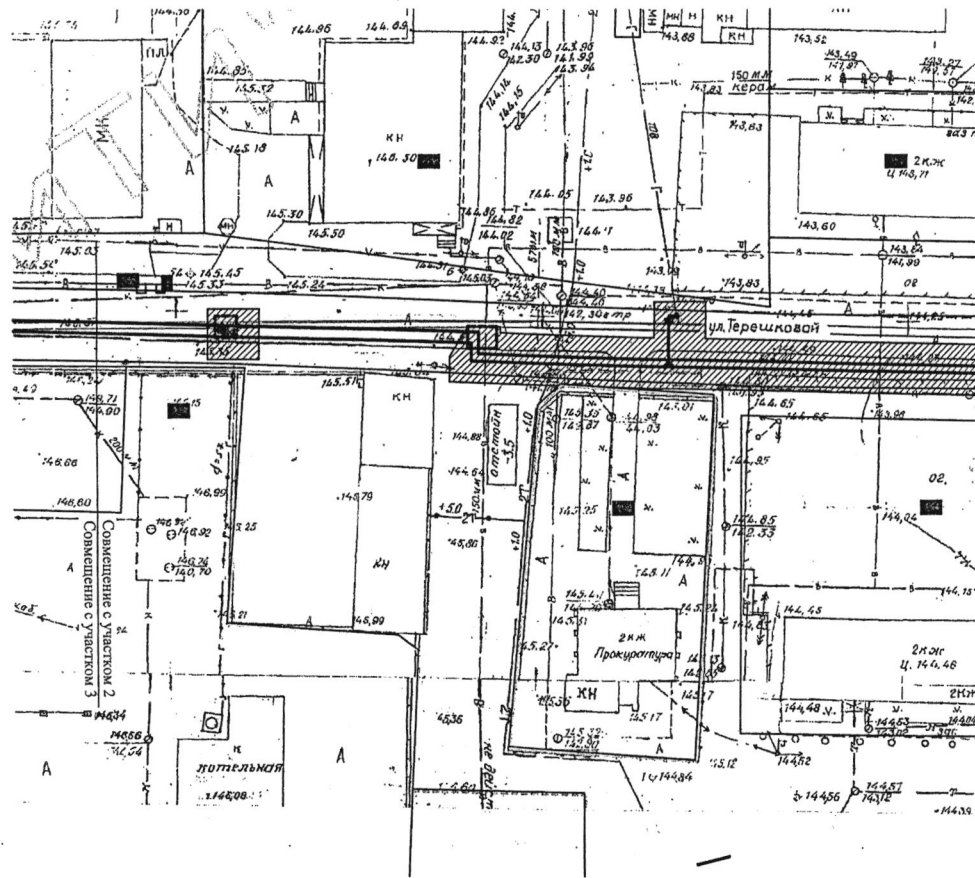


Условные обозначения







-  Утвержденные красные линии (Постановление Администрации г. Пензы №1604/2 от 26.12.2012 г. Проект планировки территории "Южный планировочный район")
-  Проектируемый газопровод
-  Точка врезки проектируемого газопровода в существующий
-  Границы существующих кадастровых кварталов, участков, объектов и зон
-  Полоса отвода на период строительства газопровода
-  Кадастровый номер земельного участка в кадастровом квартале 58:29:3008001

						11-2016-ГД				
						Проект планировки и проект межевания территории линейного объекта "Газопровод среднего и низкого давления по ул. Терешковой в городе Пензе"				
Изм.	Колуч.	Лист	№ док.	Подпись	Дата	Раздел 3. Проект межевания		Студия	Лист	Листов
ГМП	Белоколов			<i>Белоколов</i>		Чертеж полосы отвода на период строительства газопровода. М 1:500		2а	ООО "Проектэнергомонтаж" г.Рязань	
Исполнит.	Смирнова			<i>Смирнова</i>						
Н.контр.	Белоколов			<i>Белоколов</i>						

Чертеж полосы отвода на период строительства газопровода. М 1:500

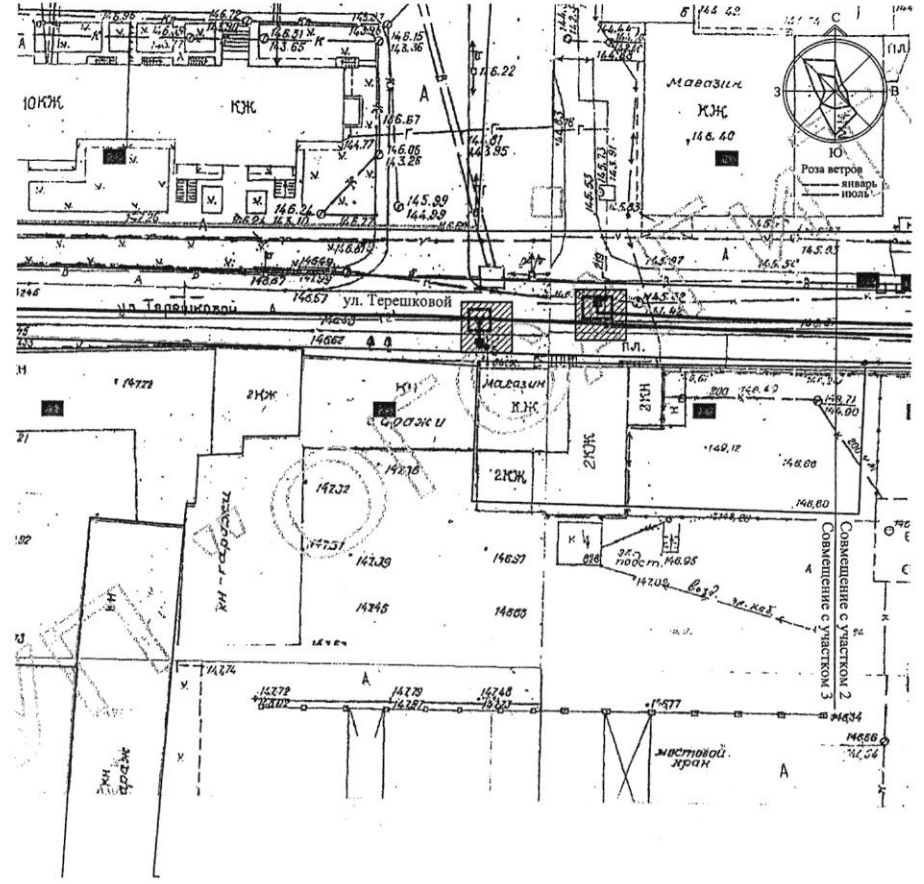
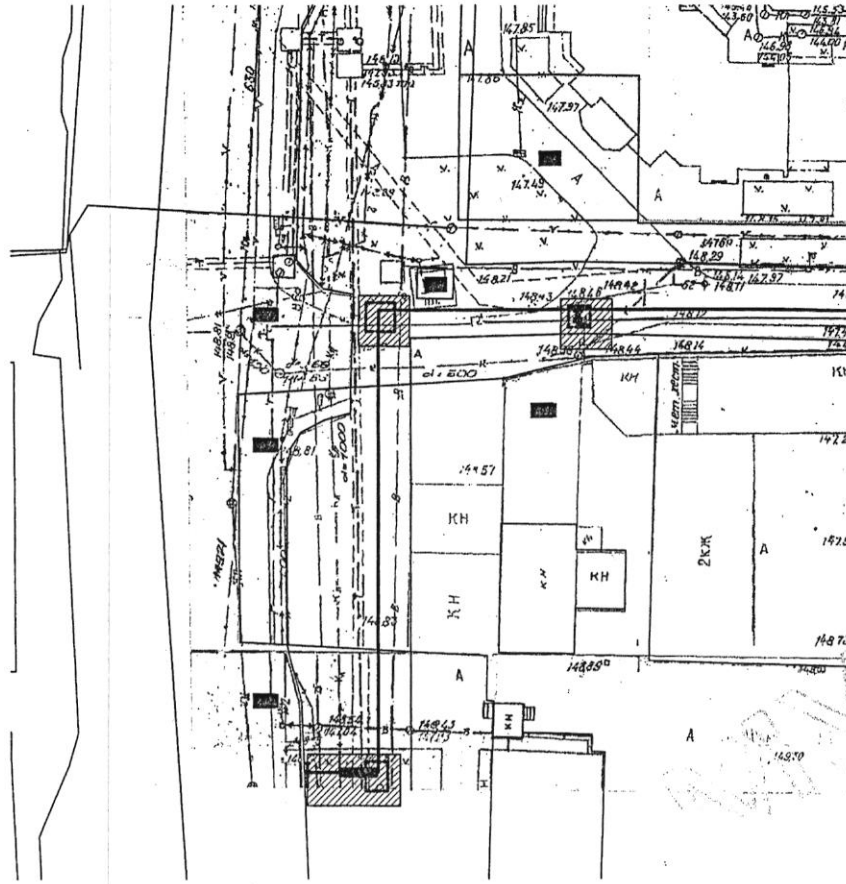


Условные обозначения







-  Утвержденные красные линии (Постановление Администрации г. Пензы №1604/2 от 26.12.2012 г. Проект планировки территории "Южный планировочный район")
-  Проектируемый газопровод
-  Точка врезки проектируемого газопровода в существующий
-  Границы существующих кадастровых кварталов, участков, объектов и зон
-  Полоса отвода на период строительства газопровода
-  Кадастровый номер земельного участка в кадастровом квартале 58:29:3008001

						11-2016-ГД				
						Проект планировки и проект межевания территории линейного объекта "Газопровод среднего и низкого давления по ул. Терешковой в городе Пензе"				
Изм.	Копуч.	Лист	№ док.	Подпись	Дата	Раздел 3. Проект межевания		Страница	Лист	Листов
ГИП	Белоколова					Чертеж полосы отвода на период строительства газопровода. М 1:500		26		
Исполнит.	Смирнова					ООО "Проектэнергогаз" г.Рязань				
И.контр.	Белоколова									

Чертеж полосы отвода на период строительства газопровода. М 1:500

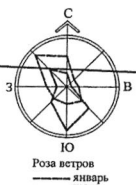
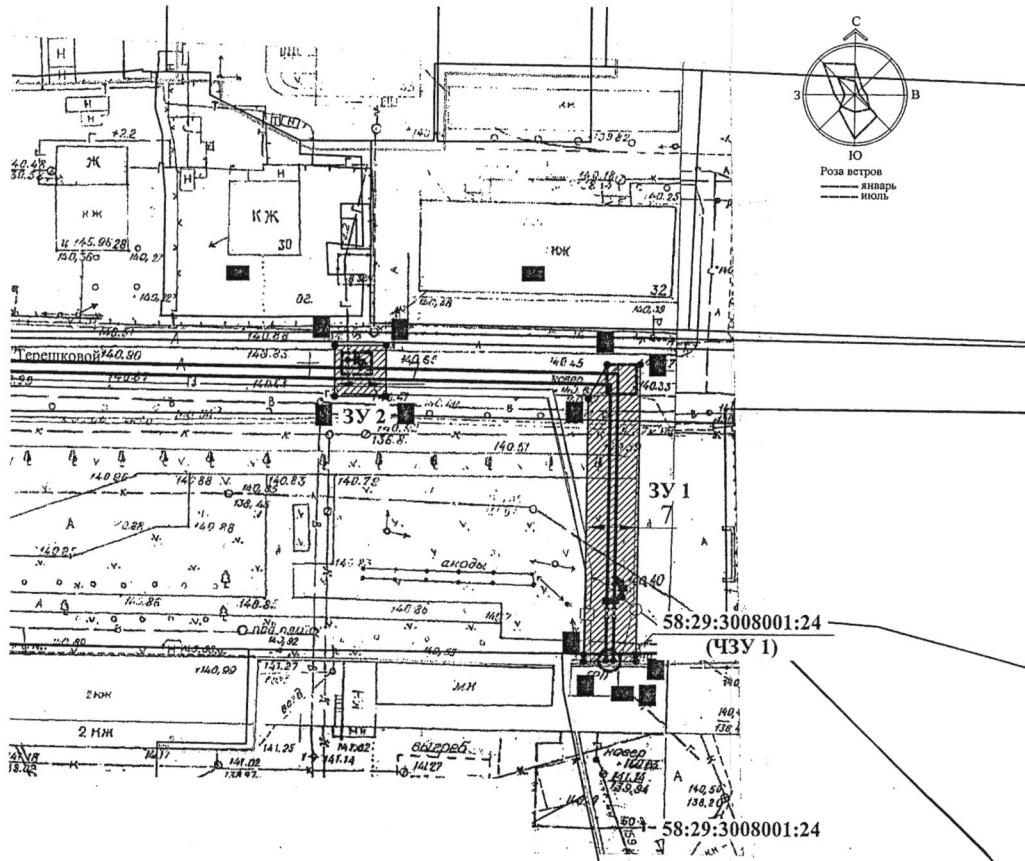
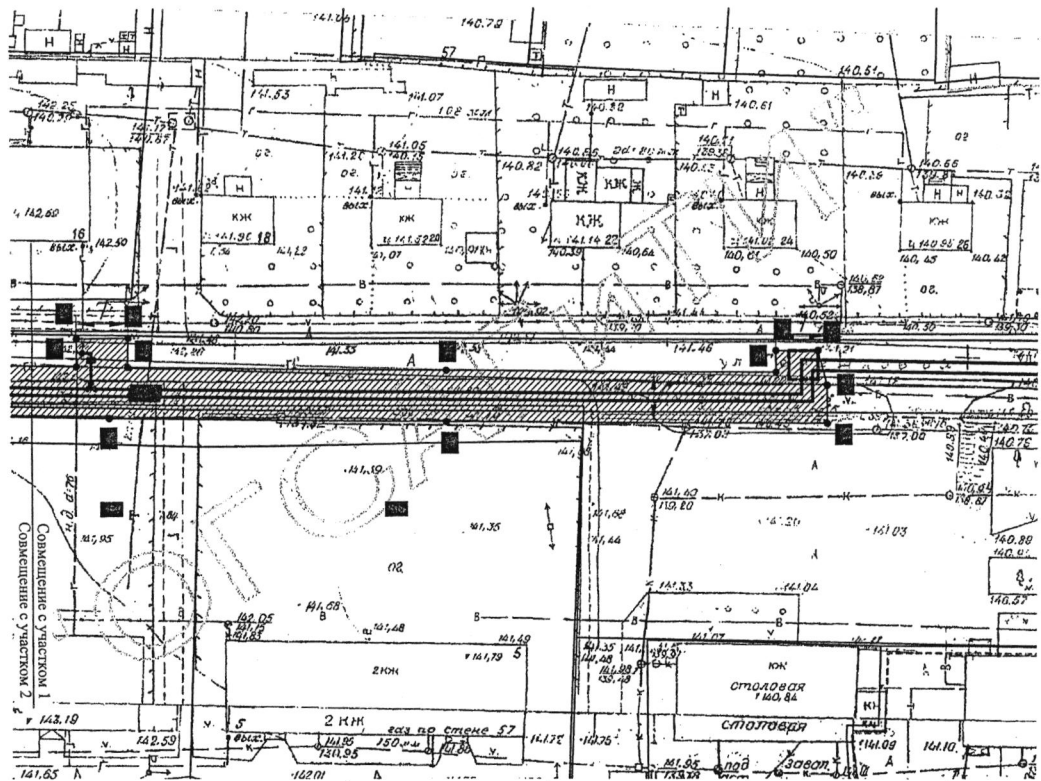


Условные обозначения

-  Утвержденные красные линии (Постановление Администрации г. Пензы №1604/2 от 26.12.2012 г. Проект планировки территории "Южный планировочный район")
-  Проектируемый газопровод
-  Точка врезки проектируемого газопровода в существующий
-  Границы существующих кадастровых кварталов, участков, объектов и зон
-  Полоса отвода на период строительства газопровода
-  Кадастровый номер земельного участка в кадастровом квартале 58:29:3008001

						11-2016-ГД				
						Проект планировки и проект межевания территории линейного объекта "Газопровод среднего и низкого давления по ул. Терешковой в городе Пензе"				
Изм.	Кавуз.	Лист	Этаж	Подпись	Дата	Раздел 3. Проект межевания		Страница	Лист	Листов
									2в	
						Чертеж полосы отвода на период строительства газопровода. М 1:500		ООО "Проектэнергоонтаж" г.Рязань		

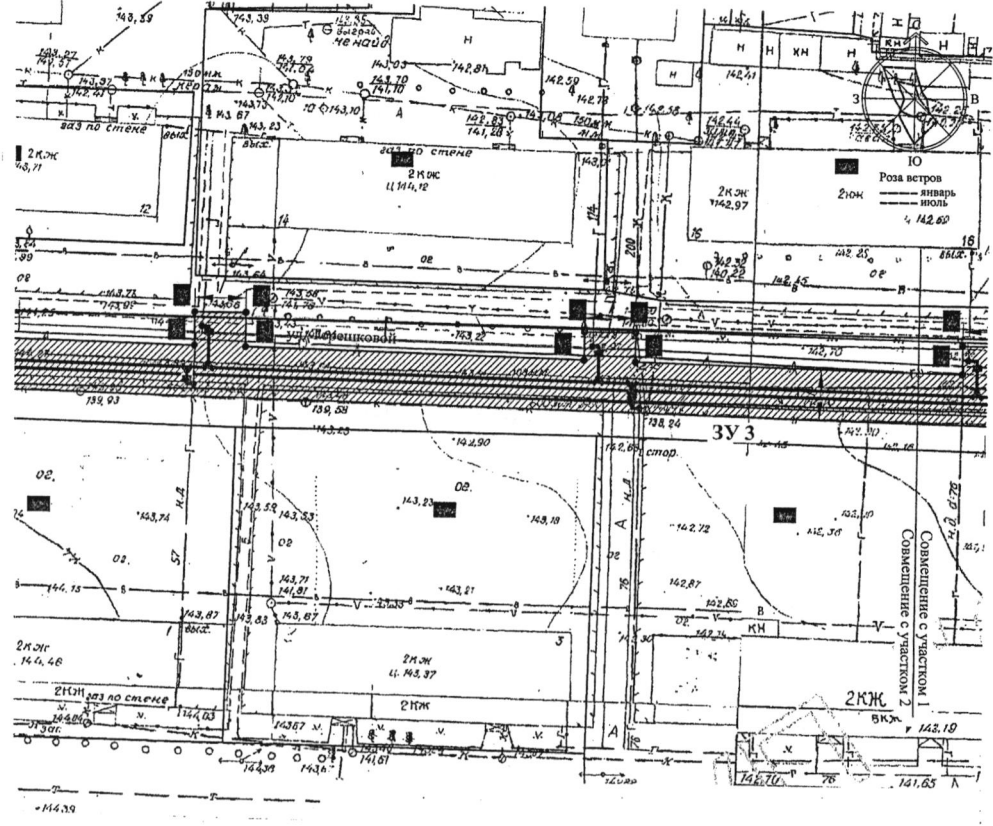
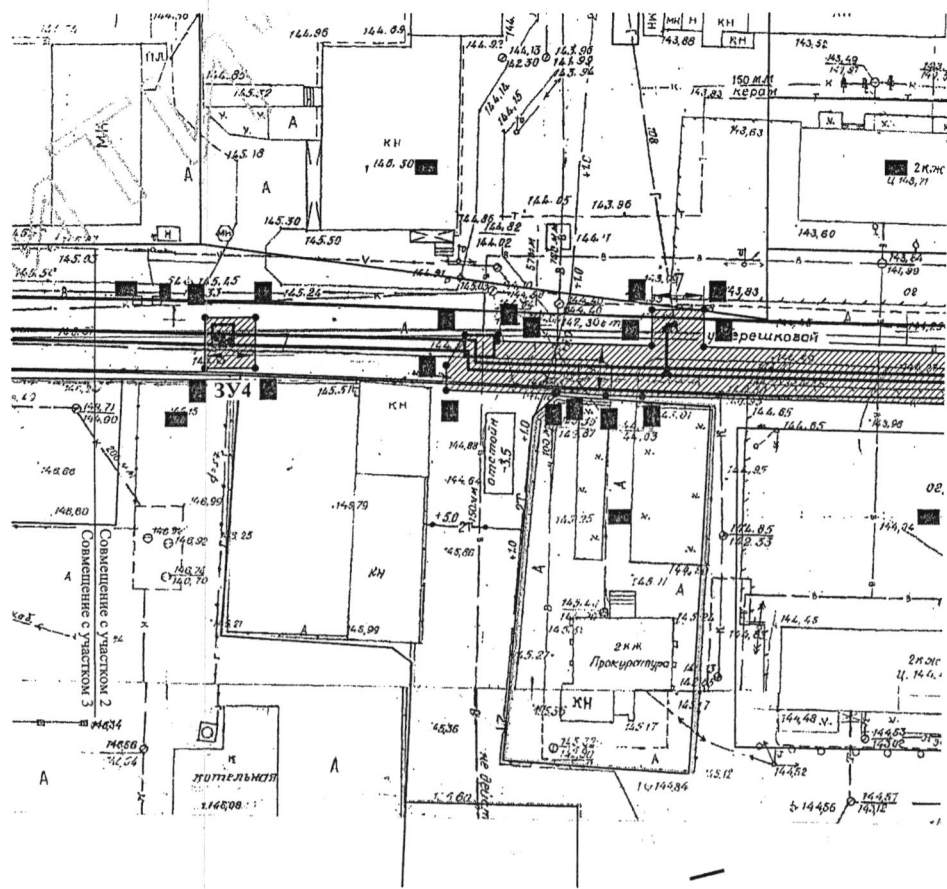
Чертеж границ зон образуемых и изменяемых земельных участков. М 1:500










Условные обозначения

- Утвержденные красные линии (Постановление Администрации г. Пензы №1604/2 от 26.12.2012 г. Проект планировки территории "Южный планировочный район")
- Проектируемый газопровод
- Точка врезки проектируемого газопровода в существующий
- Границы существующих кадастровых кварталов, участков, объектов и зон
- образуемые земельные участки
- Кадастровый номер земельного участка в кадастровом квартале 58:29:3008001
- Номер поворотной точки образуемых земельных участков

						11-2016-ГД		
Проект планировки и проект межевания территории линейного объекта "Газопровод среднего и низкого давления по ул. Терешковой в городе Пензе"								
Изм.	Колуч.	Лист	№ дж.	Подпись	Дата	Раздел 3. Проект межевания		Страница
ГИП	Белокозов					3а		Листов
Исполнит.	Смирнова					Чертеж границ зон образуемых и изменяемых земельных участков. М 1:500		ООО "Проектэнергоонтаж" г.Рязань
Н.контр.	Белокозов							Феру



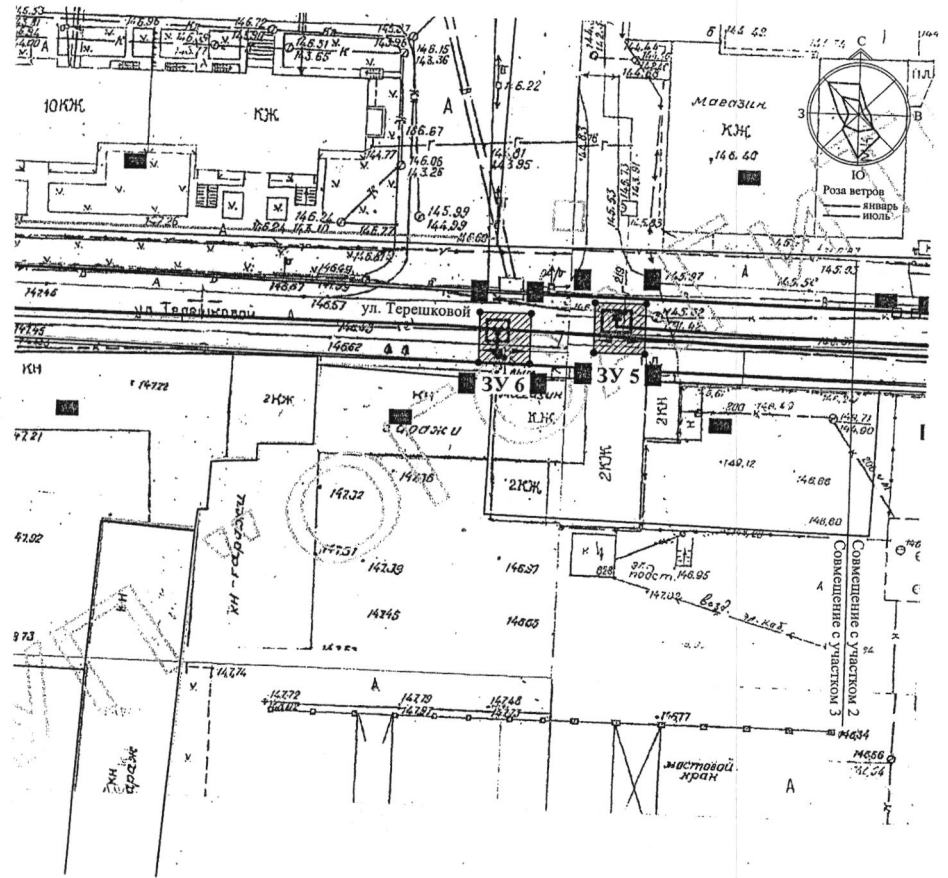
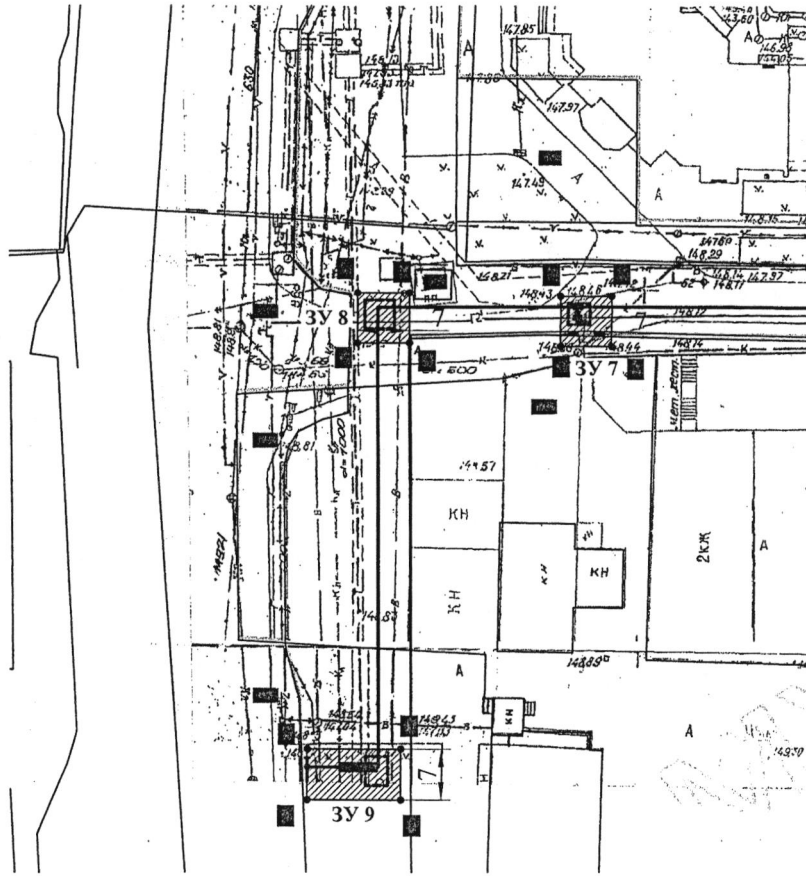
Условные обозначения

-  Утвержденные красные линии (Постановление Администрации г. Пензы №1604/2 от 26.12.2012 г. Проект планировки территории "Южный планировочный район")
-  Проектируемый газопровод
-  Точка врезки проектируемого газопровода в существующий
-  Границы существующих кадастровых кварталов, участков, объектов и зон
-  3У1 образуемые земельные участки
-  Кадастровый номер земельного участка в кадастровом квартале 58:29:3008001
-  Номер поворотной точки образуемых земельных участков








						11-2016-ГД					
						Проект планировки и проект межевания территории линейного объекта "Газопровод среднего и низкого давления по ул. Терешковой в городе Пензе"					
Изм.	Качч.	Лист	№ док.	Подпись	Дата	Раздел 3. Проект межевания			Стадия	Лист	Листов
ГИП	Белокозов									36	
Исполнит.	Смирнова					Чертеж границ зон образуемых и изменяемых земельных участков. М 1:500			ООО "Проектэнергоонтаж" г.Рязань		
Н.контр.	Белокозов										

Чертеж границ зон образуемых и изменяемых земельных участков. М 1:500

Чертеж границ зон образуемых и изменяемых земельных участков. М 1:500

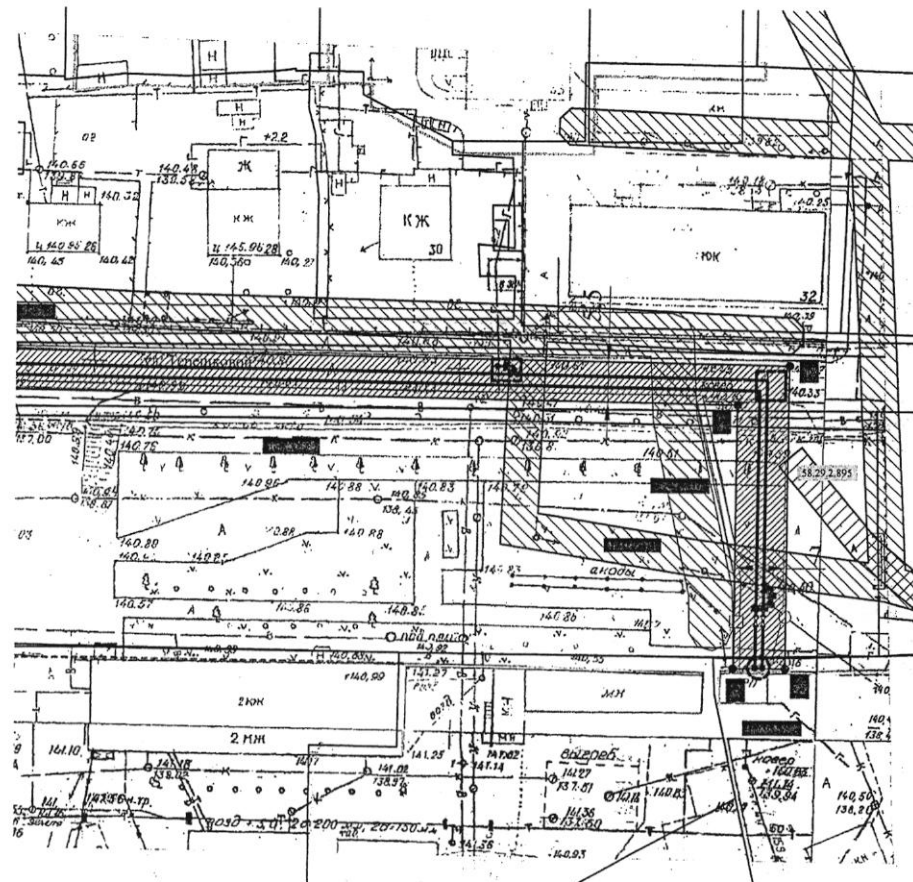
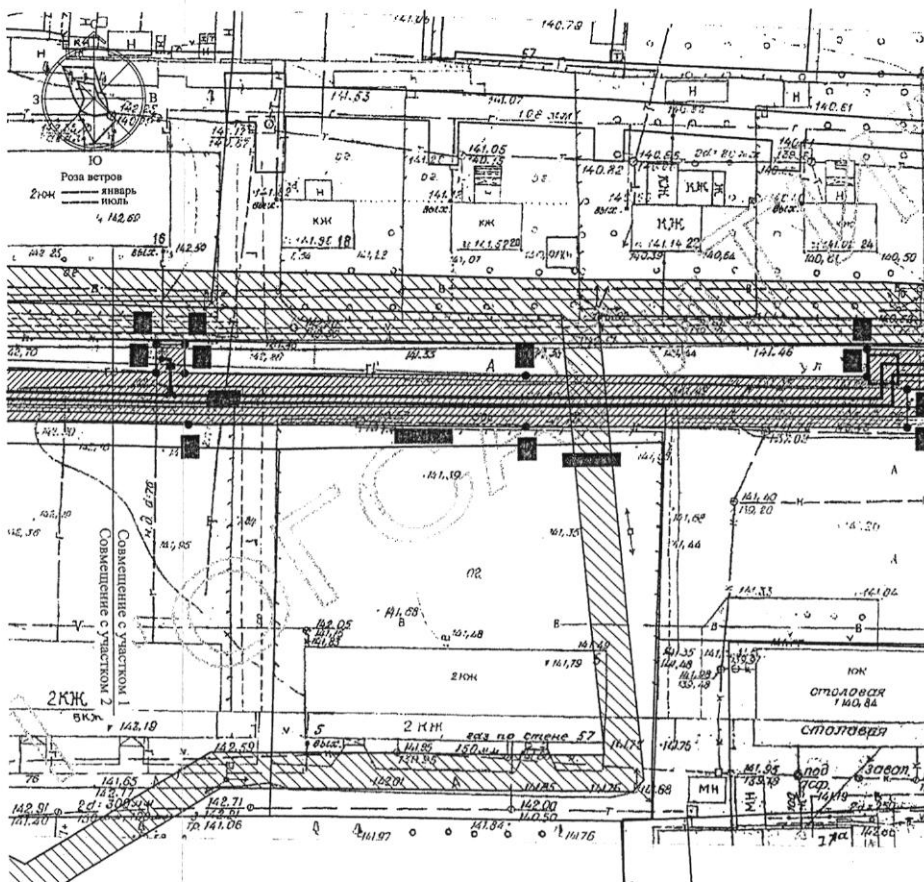


Условные обозначения













-  Утвержденные красные линии (Постановление Администрации г. Пензы №1604/2 от 26.12.2012 г. Проект планировки территории "Южный планировочный район")
-  Проектируемый газопровод
-  Точка врезки проектируемого газопровода в существующий
-  Границы существующих кадастровых кварталов, участков, объектов и зон
-  **3У 1** образуемые земельные участки
-  Кадастровый номер земельного участка в кадастровом квартале 58:29:3008001
-  Номер поворотной точки образуемых земельных участков

						11-2016-ГД				
						Проект планировки и проект межевания территории линейного объекта "Газопровод среднего и низкого давления по ул. Терешковой в городе Пензе"				
Изм.	Колуч.	Лист	Маж.	Подпись	Дата	Раздел 3. Проект межевания		Страница	Лист	Листов
						Чертеж границ зон образуемых и изменяемых земельных участков. М 1:500		3в		
						ООО "Проектперомонтаж" г.Рязань				

Чертеж границ зон с особыми условиями пользования территории. М 1:500



Условные обозначения

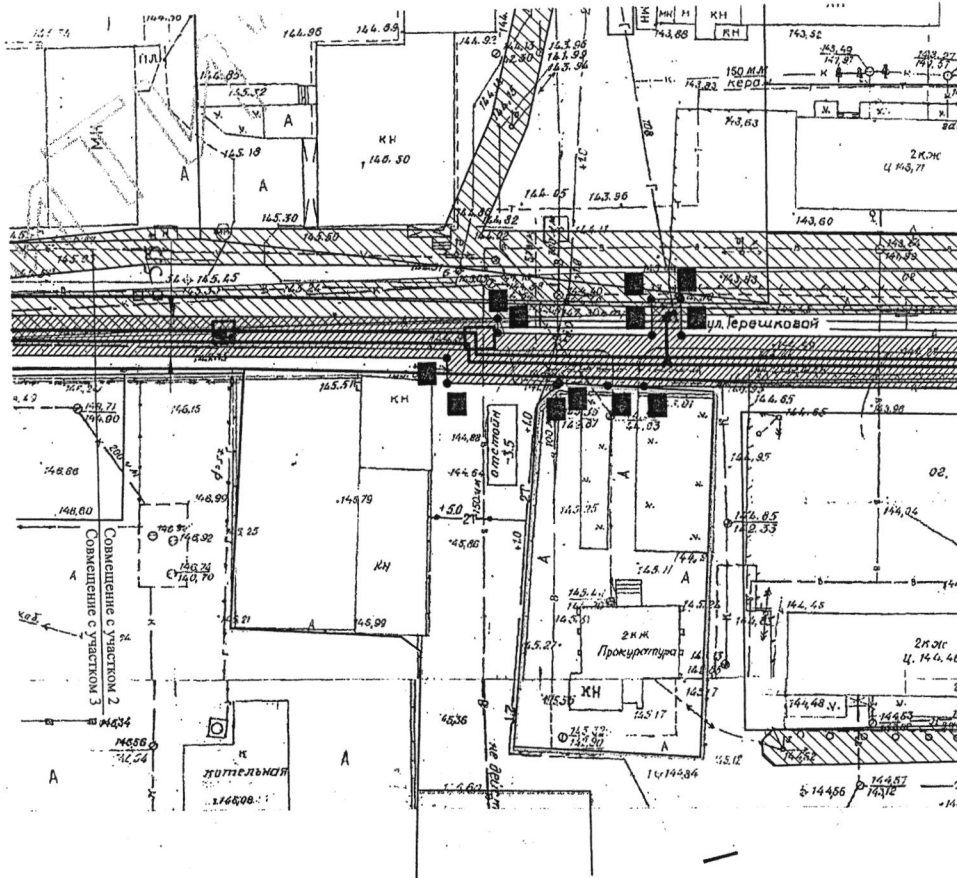
-  Утвержденные красные линии (Постановление Администрации г. Пензы №1604/2 от 26.12.2012 г. Проект планировки территории "Южный планировочный район")
-  Проектируемый газопровод
-  Точка врезки проектируемого газопровода в существующий
-  Границы существующих кадастровых кварталов, участков, объектов и зон
-  Охранная зона проектируемого газопровода
-  Зона многэтажной жилой застройки выше 5 этажей
-  Зона открытых пространств
-  Зона обслуживания и деловой активности местного значения
-  Охранная зона линии Электрические сети В N845 до опор N12,5/5 до опор N4,11,5 по ул опор N21,12/7,6/5 по; №25640, протяженно
-  Охранная зона газопр давления, протяженн
-  Зона с особыми усло территории "Охранна среднего давления, п
-  Номер поворотной то проектируемого газоп

передача
В от ЗТП
Ивановской;
ской; до
шковой, инв.
М
низкого
50,2 м
спользования
газопровода
длиной 1418 м"

						11-2016-ГД				
						Проект планировки и проект межевания территории линейного объекта "Газопровод среднего и низкого давления по ул. Терешковой в городе Пензе"				
Изм.	Колуч.	Лист	№ дж	Подпис	Дата	Раздел 3. Проект межевания		Страна	Лист	Листов
									4а	
ГПП	Белолюкова					Чертеж границ зон с особыми условиями использования территории. М 1:500		ООО "Проектнегромонтаж" г.Рязань		
Исполнит.	Смирнова									
Н.контр.	Белолюкова									

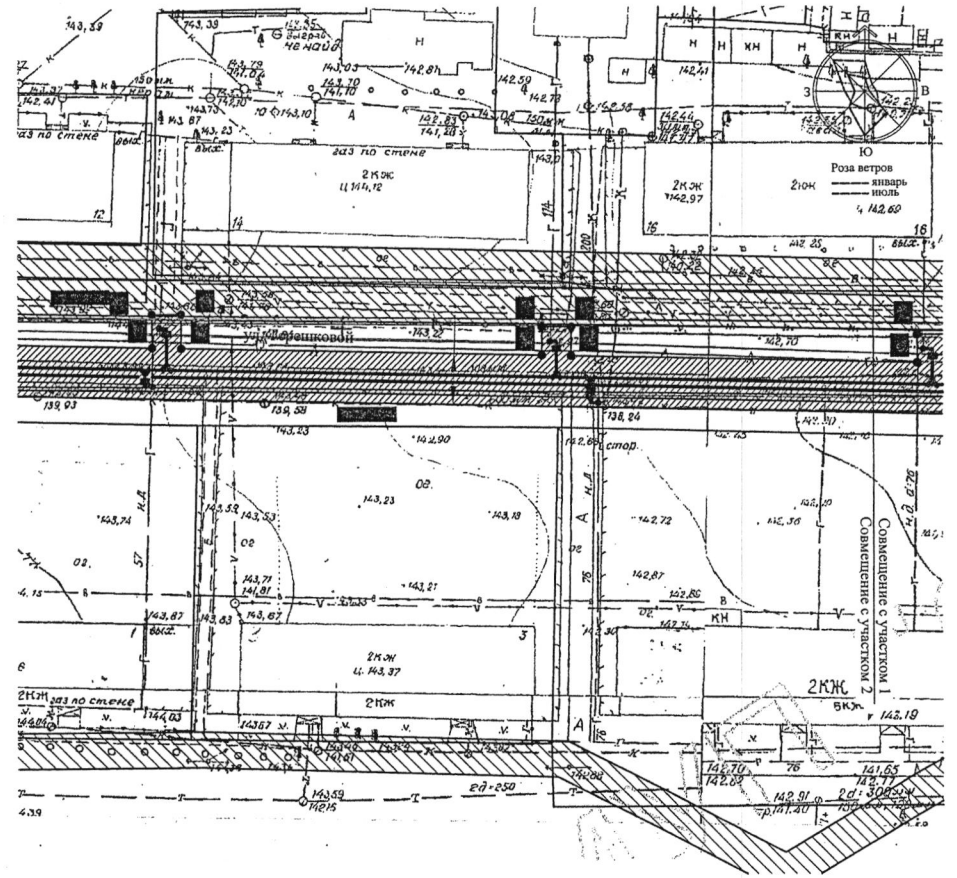
Чертеж границ зон с особыми условиями

использования территории. М 1:500



Условные обозначения

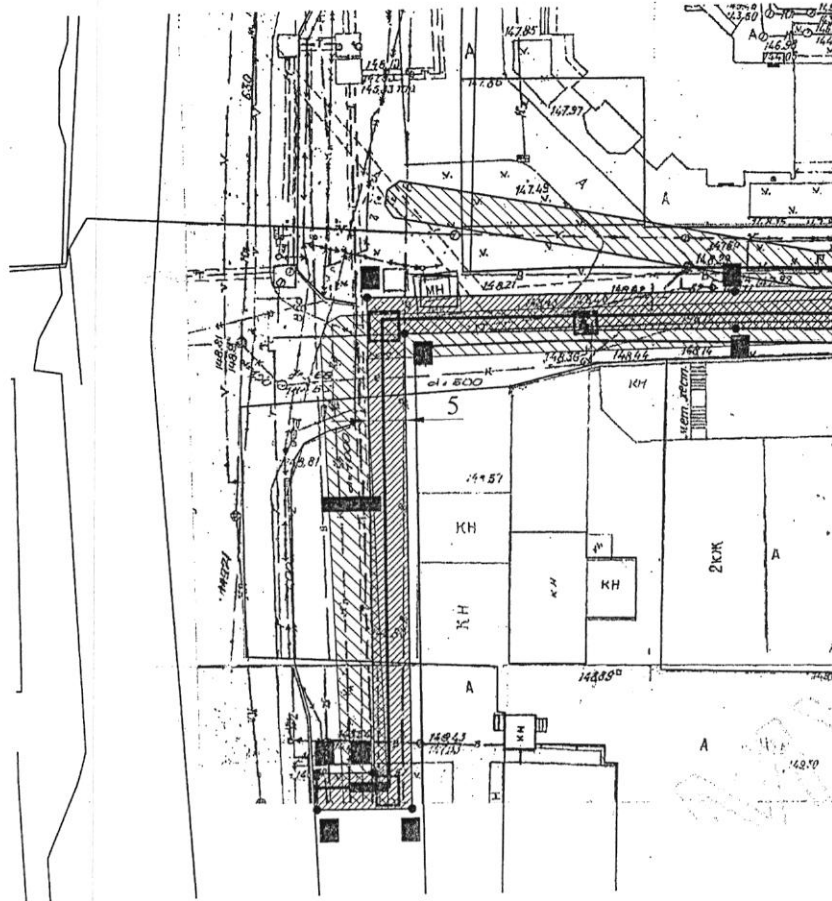
- Утвержденные красные линии (Постановление Администрации г. Пензы №1604/2 от 26.12.2012 г. Проект планировки территории "Южный планировочный район")
- Проектируемый газопровод
- Точка врезки проектируемого газопровода в существующий
- Границы существующих кадастровых кварталов, участков, объектов и зон
- Охранная зона проектируемого газопровода
- Зона многоэтажной жилой застройки выше 5 этажей
- Зона открытых пространств
- Зона обслуживания и деловой активности местного значения
- Охранная зона линии эл. Электрические сети ВЛ-0 N845 до опор N12,5/5 по ул. Ва до опор N4,11,5 по ул. Ва опор N21,12/7,6/5 по ул. №25640, протяженность 3200 м
- Охранная зона газопрово, давления, протяженность 3200 м
- Зона с особыми условия территории "Охранная эс среднего давления, протяженность 1418 м"
- Номер поворотной точки проектируемого газопров



ктропередач
,4 кВ от ЗТП
ул. Ивановской;
длинной; до
Терешковой, инв.
3200 м
да низкого
но 350,2 м
или использования
на газопровода
жностью 1418 м"

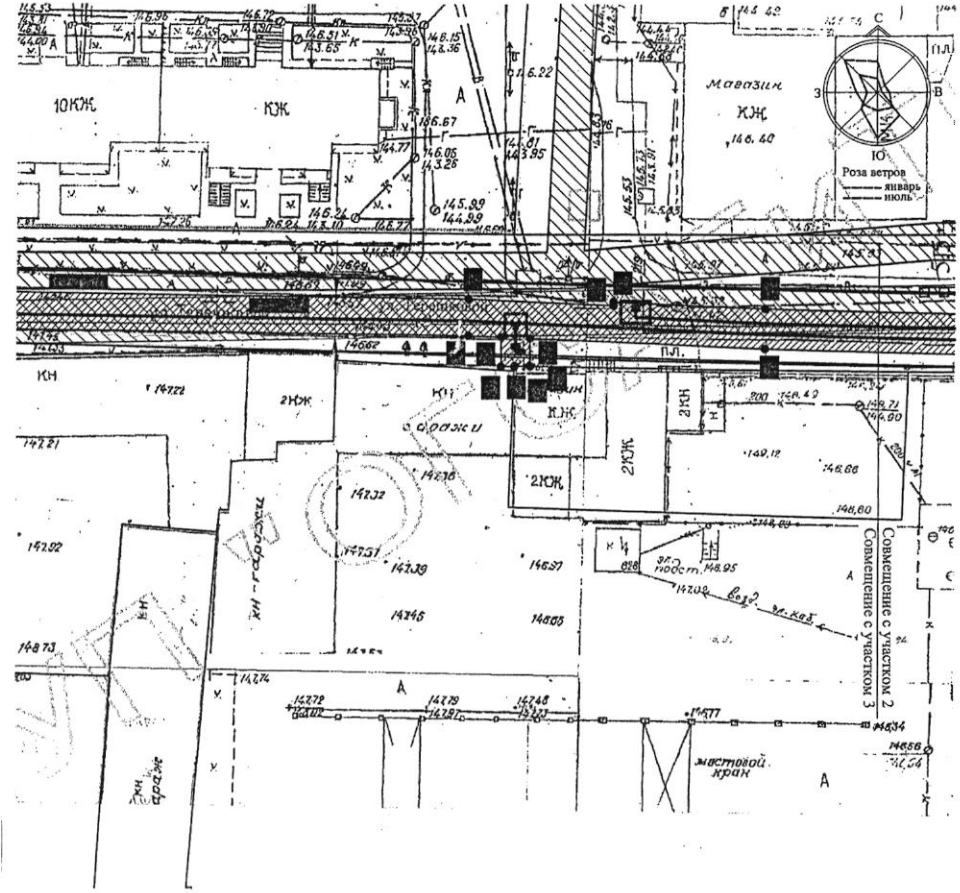
охранной зоны
юда

						11-2016-ГД				
						Проект планировки и проект межевания территории линейного объекта "Газопровод среднего и низкого давления по ул. Терешковой в городе Пензе"				
Изм.	Колуч.	Лист	Маск.	Подпись	Дата	Раздел 3. Проект межевания		Страна	Лист	Листов
ГИП	Белолюков								46	
Исполнит.	Смирнова					Чертеж границ зон с особыми условиями использования территории. М 1:500		ООО "Проектсергомонтаж" г.Рязань		
Н.контр.	Белолюков									



Условные обозначения

- | | | | |
|--|---|--|--|
| | Утвержденные красные линии (Постановление Администрации г. Пензы №1604/2 от 26.12.2012 г. Проект планировки территории "Южный планировочный район") | | Охранная зона линии элктрических сетей ВЛ-0 Н845 до опор N12,5/5 по: до опор N4,11,5 по ул. Ва опор N21,12/7,6/5 по ул. №25640, протяженность: |
| | Проектируемый газопровод | | Охранная зона газопровода: давления, протяженность |
| | Точка врезки проектируемого газопровода в существующий | | Зона с особыми условиями территории "Охранная зона среднего давления, протяженность 1418 м" |
| | Границы существующих кадастровых кварталов, участков, объектов и зон | | Номер поворотной точки проектируемого газопровода |
| | Охранная зона проектируемого газопровода | | |
| | Зона многоквартирной жилой застройки выше 5 этажей | | |
| | Зона открытых пространств | | |
| | Зона обслуживания и деловой активности местного значения | | |



кросс-продач 1,4 кв от ЗТП ул. Ивановской; идической; до Герешковой, инв. 3200 м
 да низкого до 350,2 м
 ни использования на газопровода протяженностью 1418 м"
 охранной зоны ода

						11-2016-ГД				
						Проект планировки и проект межевания территории линейного объекта "Газопровод среднего и низкого давления по ул. Герешковой в городе Пензе"				
Изм.	Колуч.	Лист	М.Дж.	Подпись	Дата	Раздел 3. Проект межевания		Страница	Лист	Листов
ГМП		Белолюбов		<i>[Signature]</i>				4в		
Исполнит.		Смирнова		<i>[Signature]</i>		Чертеж границ зон с особыми условиями использования территории. М 1:500		ООО "Проектэнергоонтаж" г.Рязань		
Н.контр.		Белолюбов		<i>[Signature]</i>						