



Администрация города Пензы

УТВЕРЖДЕН
постановлением администрации города
от « 17 » 07. 2017 г.
№ 1307

ПОСТАНОВЛЕНИЕ

от « 17.07.2017 » № 1307

Об утверждении проекта межевания территории, ограниченной улицами Лермонтова, Красная, Чкалова, Маршала Крылова в городе Пензе

На основании ст. 45, 46 Градостроительного кодекса РФ, Федерального закона от 06.10.2003 № 131-ФЗ «Об общих принципах организации местного самоуправления в Российской Федерации», Генерального плана города Пензы, утвержденного решением Пензенской городской Думы от 28.03.2008 № 916-44/4, Правил землепользования и застройки города Пензы, утвержденных решением Пензенской городской Думы от 22.12.2009 № 229-13/5, постановления администрации города Пензы от 28.12.2016 №2340 «О подготовке проекта межевания территории, ограниченной улицами Лермонтова, Красная, Чкалова, Маршала Крылова в городе Пензе», протокола публичных слушаний от 03.07.2017, заключения о результатах публичных слушаний от 03.07.2017, опубликованного в муниципальной газете «Пенза» от 05.07.2017 №15, в целях обеспечения эффективного и рационального использования земель, на которые распространяются полномочия органов местного самоуправления города Пензы по их управлению, руководствуясь ст. 33 Устава г. Пензы,

Администрация города Пензы постановляет:

1. Утвердить проект межевания территории, ограниченной улицами Лермонтова, Красная, Чкалова, Маршала Крылова в городе Пензе (прилагается).
2. Информационно – аналитическому отделу администрации города Пензы в течение семи дней с момента выхода опубликовать настоящее постановление в муниципальной газете «Пенза» и разместить на официальном сайте администрации города Пензы в информационно-телекоммуникационной сети Интернет.
3. Контроль за выполнением настоящего постановления возложить на заместителя главы администрации города Пензы по земельным и градостроительным вопросам, начальника Управления градостроительства и архитектуры администрации города Пензы.

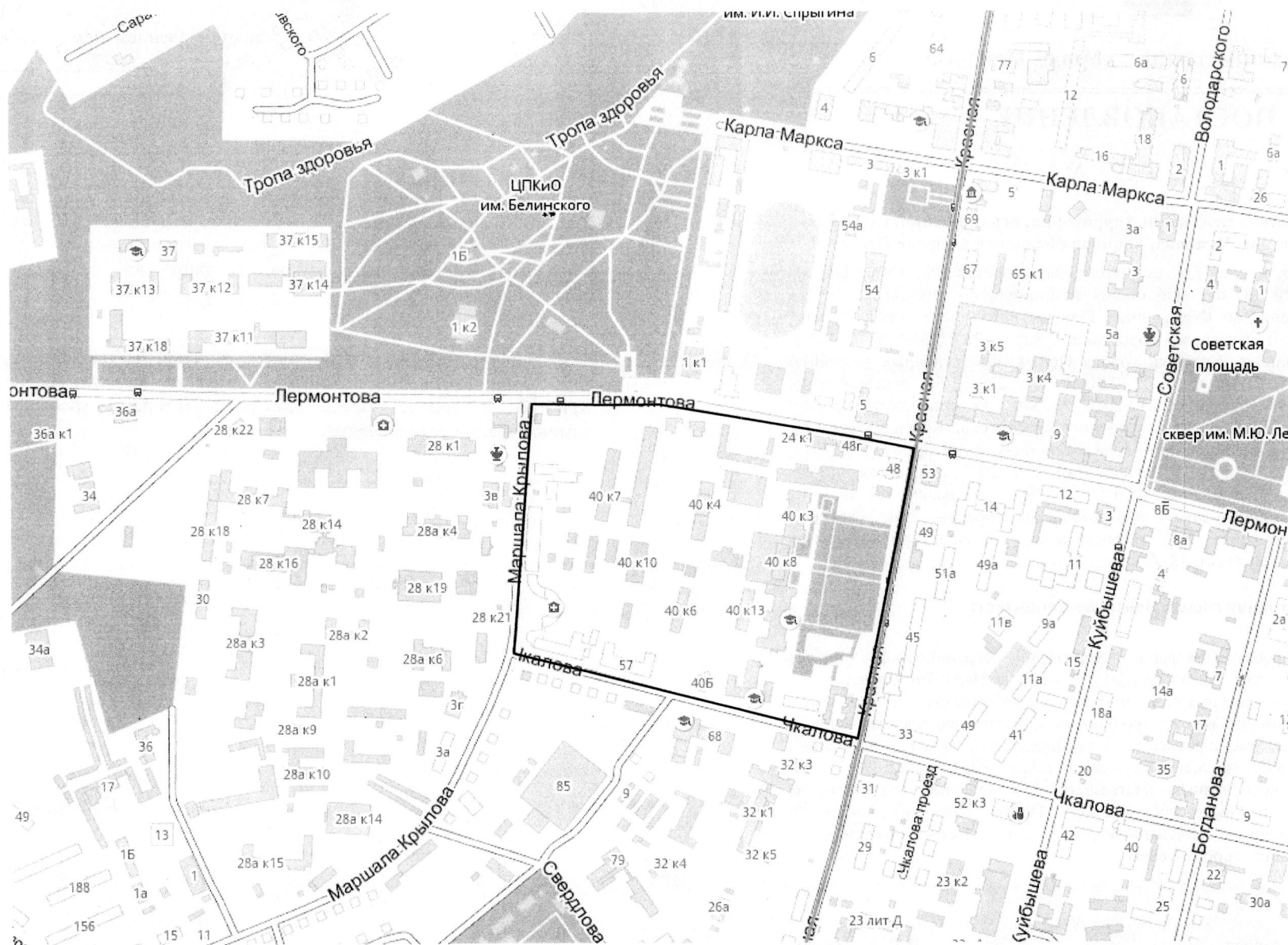
Глава администрации города

В.Н. Кувайцев

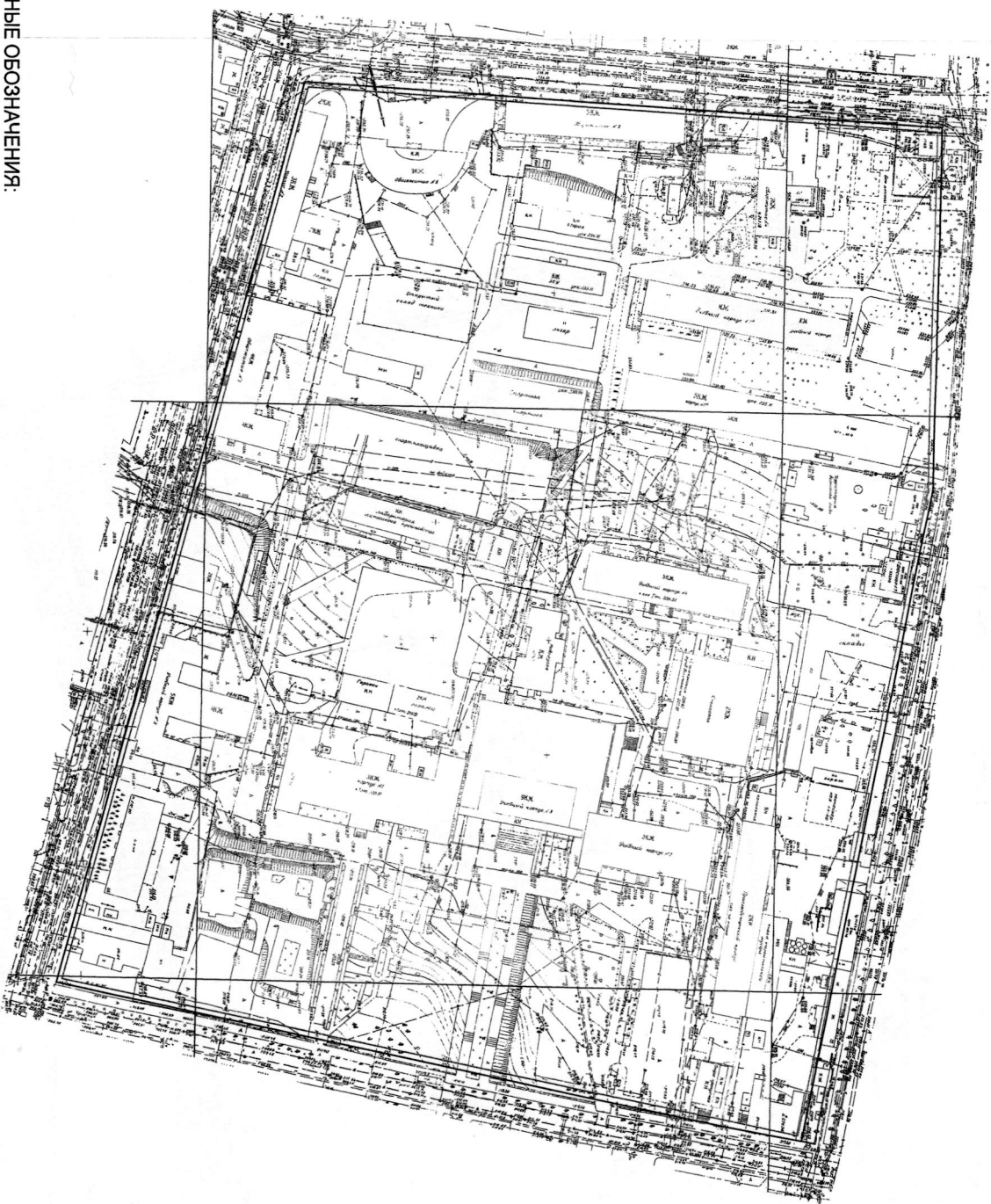
«Проект межевания территории, ограниченной улицами Лермонтова, Красная, Чкалова, Маршала Крылова в городе Пензе» (Схема размещения элемента планировочной структуры, чертеж красных линий, чертеж образуемых земельных участков, границы зон действия публичных сервитутов)

Данные чертежи являются неотъемлемой частью проекта межевания территории, ограниченной улицами Лермонтова, Красная, Чкалова, Маршала Крылова в городе Пензе, оригинал которого хранится в архиве администрации города Пензы.

Количество листов: 4 л.



						Проект межевания территории, ограниченной улицами Лермонтова, Красная, Чкалова, Маршала Крылова в городе Пензе	Стадия	Лист	Листов
Изм.	Кол.уч.	Лист	№ док.	Подп.	Дата		ПМТ	1	4
Выполнил	Кармышова	<i>[Signature]</i>				Основная часть			
Проверил	Мироненко	<i>[Signature]</i>					Схема размещения элемента планировочной структуры	МУП "ОГСАГиТИ"	



Координаты красных линий

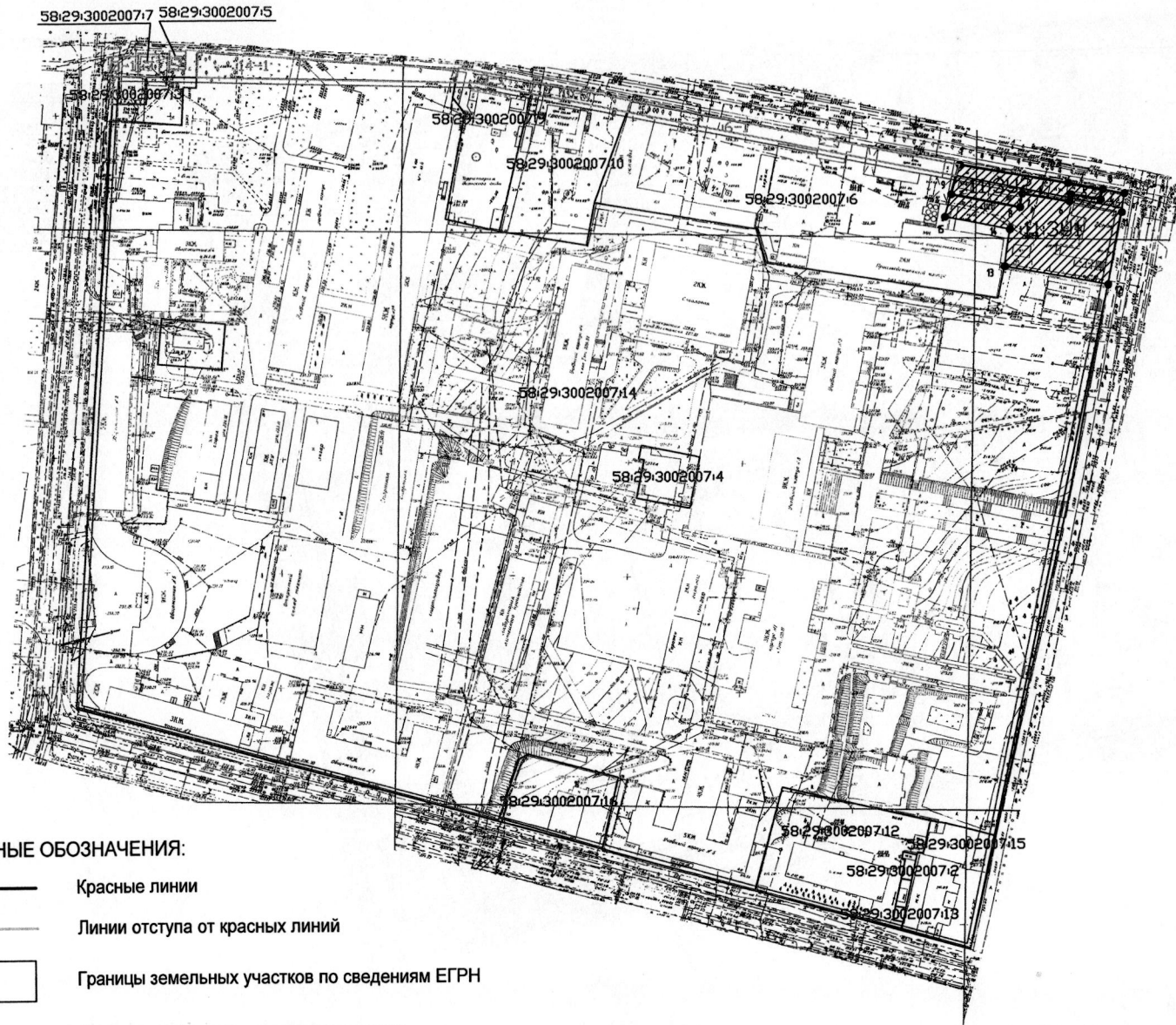
380509.75	2230241.90
380799.88	2230301.73
380833.31	2230307.74
380845.94	2230244.77
380889.33	2230026.28
380891.02	2229971.07
380893.25	2229869.99
380616.52	2229851.37
380613.32	2229863.06
380509.75	2230241.90

УСЛОВНЫЕ ОБОЗНАЧЕНИЯ:

Красные линии

Линии отступа от красных линий

Изм.	Кол. уч.	Лист	№ док.	Подп.	Дата
Выполнил	Корректировал				
Проверил	Микрофото				
Проект межевания территории, ограниченной улицами Дермоганова, Красная, Чакалова, Маршала Крылова в городе Лепсе					
Основная часть					
Чертеж красных линий					
М 1:2000					
Станция	Лист	Листов			
ПМТ	2	4			
МУП "ОГСАГ"ТИ"					






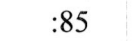
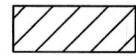

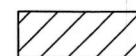
УСЛОВНЫЕ ОБОЗНАЧЕНИЯ:



- Красные линии
- Линии отступа от красных линий
- Границы земельных участков по сведениям ЕГРН
- :85 Кадастровый номер земельного участка
- Границы образуемых земельных участков
- :3У1 Обозначение образуемого земельного участка
- Части изымаемых земельных участков

							Проект межевания территории, ограниченной улицами Лермонтова, Красная, Чкалова, Маршала Крылова в городе Пензе		
Изм.	Кол.уч.	Лист	№ док.	Подп.	Дата	Основная часть			
									Стадия
Выполнил	Кармышова	<i>[Signature]</i>				Чертеж образуемых земельных участков М 1:2000			
Проверил	Мироненко	<i>[Signature]</i>							ПМТ
						МУП "ОГСАГиТИ"			



УСЛОВНЫЕ ОБОЗНАЧЕНИЯ:

-  Красные линии
-  Линии отступа от красных линий
-  Границы земельных участков по сведениям ЕГРН
-  :85 Кадастровый номер земельного участка
-  Границы образуемых земельных участков
-  :3У1 Обозначение образуемого земельного участка
-  Сервитуты

						Проект межевания территории, ограниченной улицами Лермонтова, Красная Чкалова, Маршала Крылова в городе Пензе		
Изм.	Кол.уч.	Лист	№ док.	Подп.	Дата	Основная часть		
Выполнил	Кармышова					ПМТ 2 4		
Проверил	Мироненко					Границы зон действия публичных сервитутов М 1:2000		
						МУП "ОГСАГИТИ"		