



Администрация города Пензы

**ПОСТАНОВЛЕНИЕ**

от 20.08.2014 № 975

**Об утверждении проекта планировки и проекта межевания территории линейного объекта «Волоконно-оптическая линия связи «Пенза - Сердобск»**

На основании ст. 45, 46 Градостроительного кодекса РФ, Федерального закона от 06.10.2003 № 131-ФЗ «Об общих принципах организации местного самоуправления в Российской Федерации», ст. 31 Устава города Пензы, Генерального плана города Пензы, утвержденного решением Пензенской городской Думы от 28.03.2008 № 916-44/4, Правил землепользования и застройки города Пензы, утвержденных решением Пензенской городской Думы от 22.12.2009 № 229-13/5, постановления администрации города Пензы от 18.12.2013 № 1519/2 «О подготовке проекта планировки и проекта межевания территории линейного объекта «Волоконно-оптическая линия связи «Пенза - Сердобск», протокола публичных слушаний от 07.07.2014, заключения по итогам публичных слушаний от 07.07.2014, опубликованного в газете «Муниципальные ведомости. Пенза» от 18.07.2014 № 36 (149), в целях обеспечения эффективного и рационального использования земель, на которые распространяются полномочия органов местного самоуправления города Пензы по их управлению,

**Администрация города Пензы постановляет:**

1. Утвердить проект планировки и проект межевания территории линейного объекта «Волоконно-оптическая линия связи «Пенза - Сердобск» (прилагается).
2. Информационно-аналитическому отделу администрации города Пензы в течение 7 дней с даты выхода настоящего постановления опубликовать проект планировки и проект межевания территории линейного объекта «Волоконно-оптическая линия связи «Пенза - Сердобск» в средствах массовой информации и разместить на официальном сайте администрации города Пензы в сети «Интернет».
3. Контроль за выполнением настоящего постановления возложить на Управление подготовки документов по земельным и градостроительным вопросам администрации города Пензы, Управление архитектуры и градостроительства администрации города Пензы, информационно-аналитический отдел администрации города Пензы.

Глава администрации города

Ю.И. Кривов

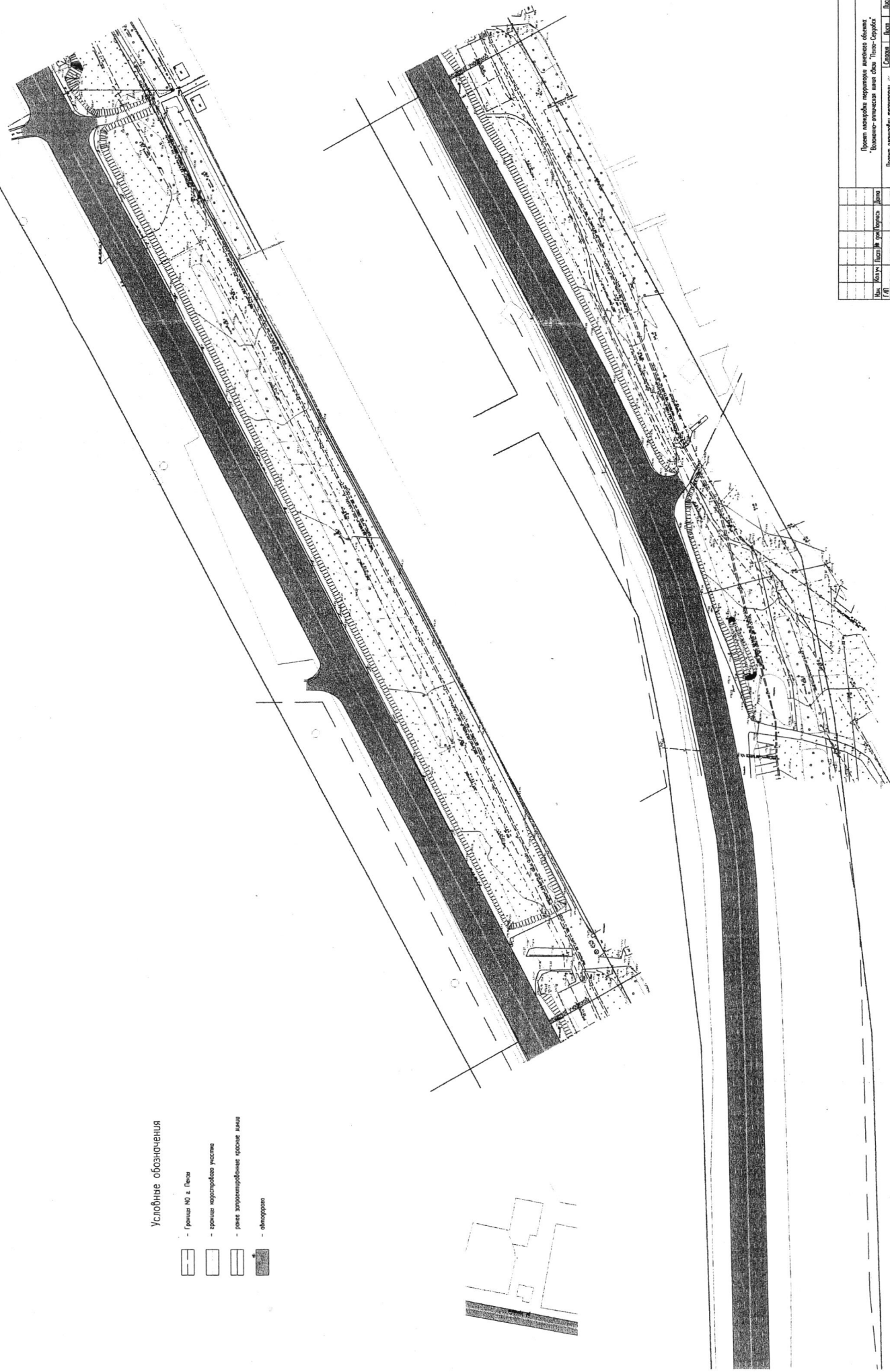
УТВЕРЖДЕНЫ  
постановлением администрации города  
от « 20 » 08 2014 г.  
№ 975

«Проект планировки и проект межевания территории линейного объекта «Волоконно – оптическая линия связи «Пенза-Сердобск».

(чертеж красных линий, границы зон планируемого размещения объектов социально-культурного и коммунально-бытового назначения, иных объектов капитального строительства, границы зон планируемого размещения объектов федерального значения, объектов регионального значения, объектов местного значения, чертеж линий, обозначающих дороги, улицы, проезды, линии связи, объекты инженерной и транспортной инфраструктуры, проходы к водным объектам общего пользования и их береговым полосам).

Количество листов: 3 л.

ЧЕРТЕЖ КРАСНЫХ ЛИНИЙ М 1:1000



Условные обозначения

- Граница № 4. Пешех.
- зеленые насаждения участка
- река, застроенная железными путями
- фонтан

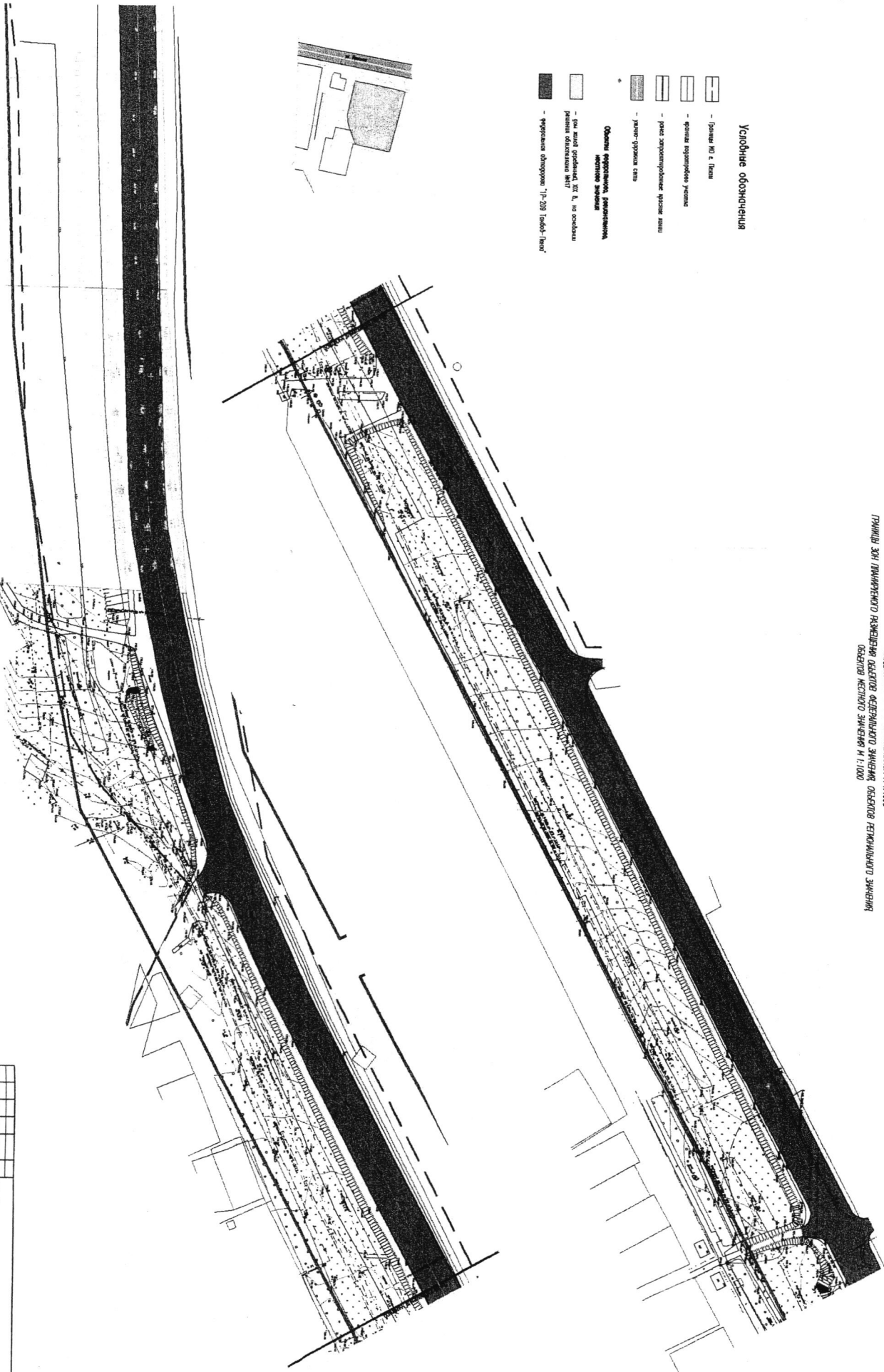


Проект планировки территории, блочный		Лист	
"Восстановление и развитие ст. "Красные линии"		Лист	
Проект планировки территории		Сетка	Лист
проектирование		Пл	3
Масштаб		М 1:1000	

ПРИЛОЖЕНИЕ К ПРОЕКТУ РАСЧЕТА И КОНСТРУКЦИИ СБОРНО-РАЗБИТОГО НАЗЕМНОГО  
 НАДЪЗЕМНОГО ВОДОВОДА СБОРНО-РАЗБИТОГО ВОДОПРОВОДА И СБОРНО-РАЗБИТОГО  
 ВОДОПРОВОДА СБОРНО-РАЗБИТОГО ВОДОПРОВОДА СБОРНО-РАЗБИТОГО ВОДОПРОВОДА  
 СБОРНО-РАЗБИТОГО ВОДОПРОВОДА СБОРНО-РАЗБИТОГО ВОДОПРОВОДА

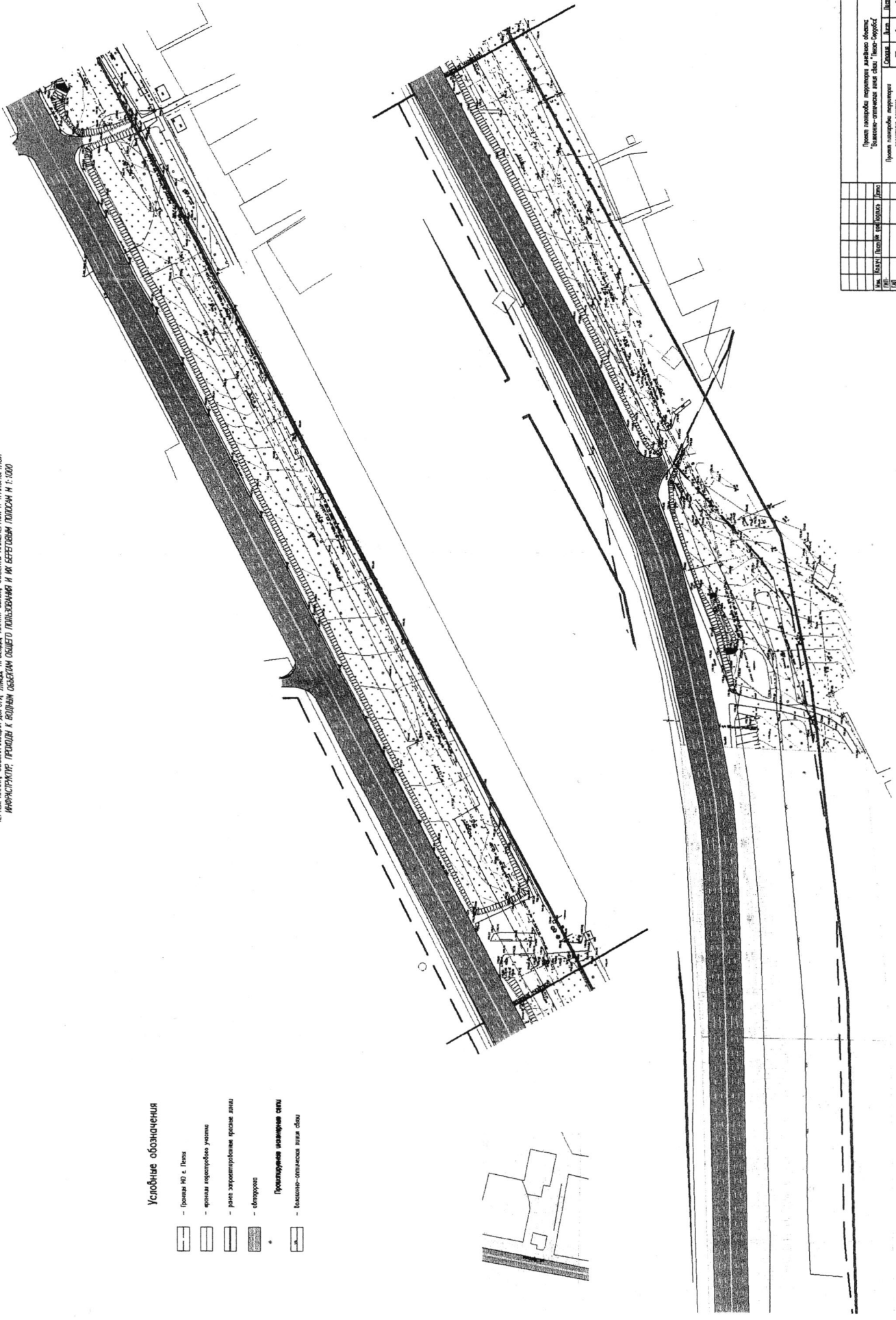
Условные обозначения

- граница № 1 (земля)
- граница № 2 (земля)
- граница № 3 (земля)
- граница № 4 (земля)
- граница № 5 (земля)
- граница № 6 (земля)
- граница № 7 (земля)
- граница № 8 (земля)
- граница № 9 (земля)
- граница № 10 (земля)
- граница № 11 (земля)
- граница № 12 (земля)
- граница № 13 (земля)
- граница № 14 (земля)
- граница № 15 (земля)
- граница № 16 (земля)
- граница № 17 (земля)
- граница № 18 (земля)
- граница № 19 (земля)
- граница № 20 (земля)
- граница № 21 (земля)
- граница № 22 (земля)
- граница № 23 (земля)
- граница № 24 (земля)
- граница № 25 (земля)
- граница № 26 (земля)
- граница № 27 (земля)
- граница № 28 (земля)
- граница № 29 (земля)
- граница № 30 (земля)
- граница № 31 (земля)
- граница № 32 (земля)
- граница № 33 (земля)
- граница № 34 (земля)
- граница № 35 (земля)
- граница № 36 (земля)
- граница № 37 (земля)
- граница № 38 (земля)
- граница № 39 (земля)
- граница № 40 (земля)
- граница № 41 (земля)
- граница № 42 (земля)
- граница № 43 (земля)
- граница № 44 (земля)
- граница № 45 (земля)
- граница № 46 (земля)
- граница № 47 (земля)
- граница № 48 (земля)
- граница № 49 (земля)
- граница № 50 (земля)
- граница № 51 (земля)
- граница № 52 (земля)
- граница № 53 (земля)
- граница № 54 (земля)
- граница № 55 (земля)
- граница № 56 (земля)
- граница № 57 (земля)
- граница № 58 (земля)
- граница № 59 (земля)
- граница № 60 (земля)
- граница № 61 (земля)
- граница № 62 (земля)
- граница № 63 (земля)
- граница № 64 (земля)
- граница № 65 (земля)
- граница № 66 (земля)
- граница № 67 (земля)
- граница № 68 (земля)
- граница № 69 (земля)
- граница № 70 (земля)
- граница № 71 (земля)
- граница № 72 (земля)
- граница № 73 (земля)
- граница № 74 (земля)
- граница № 75 (земля)
- граница № 76 (земля)
- граница № 77 (земля)
- граница № 78 (земля)
- граница № 79 (земля)
- граница № 80 (земля)
- граница № 81 (земля)
- граница № 82 (земля)
- граница № 83 (земля)
- граница № 84 (земля)
- граница № 85 (земля)
- граница № 86 (земля)
- граница № 87 (земля)
- граница № 88 (земля)
- граница № 89 (земля)
- граница № 90 (земля)
- граница № 91 (земля)
- граница № 92 (земля)
- граница № 93 (земля)
- граница № 94 (земля)
- граница № 95 (земля)
- граница № 96 (земля)
- граница № 97 (земля)
- граница № 98 (земля)
- граница № 99 (земля)
- граница № 100 (земля)



Исполнитель: [Name]		Состав: [List]	
№	Имя	№	Имя
1	[Name]	1	[Name]
2	[Name]	2	[Name]
3	[Name]	3	[Name]
4	[Name]	4	[Name]
5	[Name]	5	[Name]
6	[Name]	6	[Name]
7	[Name]	7	[Name]
8	[Name]	8	[Name]
9	[Name]	9	[Name]
10	[Name]	10	[Name]
11	[Name]	11	[Name]
12	[Name]	12	[Name]
13	[Name]	13	[Name]
14	[Name]	14	[Name]
15	[Name]	15	[Name]
16	[Name]	16	[Name]
17	[Name]	17	[Name]
18	[Name]	18	[Name]
19	[Name]	19	[Name]
20	[Name]	20	[Name]
21	[Name]	21	[Name]
22	[Name]	22	[Name]
23	[Name]	23	[Name]
24	[Name]	24	[Name]
25	[Name]	25	[Name]
26	[Name]	26	[Name]
27	[Name]	27	[Name]
28	[Name]	28	[Name]
29	[Name]	29	[Name]
30	[Name]	30	[Name]
31	[Name]	31	[Name]
32	[Name]	32	[Name]
33	[Name]	33	[Name]
34	[Name]	34	[Name]
35	[Name]	35	[Name]
36	[Name]	36	[Name]
37	[Name]	37	[Name]
38	[Name]	38	[Name]
39	[Name]	39	[Name]
40	[Name]	40	[Name]
41	[Name]	41	[Name]
42	[Name]	42	[Name]
43	[Name]	43	[Name]
44	[Name]	44	[Name]
45	[Name]	45	[Name]
46	[Name]	46	[Name]
47	[Name]	47	[Name]
48	[Name]	48	[Name]
49	[Name]	49	[Name]
50	[Name]	50	[Name]
51	[Name]	51	[Name]
52	[Name]	52	[Name]
53	[Name]	53	[Name]
54	[Name]	54	[Name]
55	[Name]	55	[Name]
56	[Name]	56	[Name]
57	[Name]	57	[Name]
58	[Name]	58	[Name]
59	[Name]	59	[Name]
60	[Name]	60	[Name]
61	[Name]	61	[Name]
62	[Name]	62	[Name]
63	[Name]	63	[Name]
64	[Name]	64	[Name]
65	[Name]	65	[Name]
66	[Name]	66	[Name]
67	[Name]	67	[Name]
68	[Name]	68	[Name]
69	[Name]	69	[Name]
70	[Name]	70	[Name]
71	[Name]	71	[Name]
72	[Name]	72	[Name]
73	[Name]	73	[Name]
74	[Name]	74	[Name]
75	[Name]	75	[Name]
76	[Name]	76	[Name]
77	[Name]	77	[Name]
78	[Name]	78	[Name]
79	[Name]	79	[Name]
80	[Name]	80	[Name]
81	[Name]	81	[Name]
82	[Name]	82	[Name]
83	[Name]	83	[Name]
84	[Name]	84	[Name]
85	[Name]	85	[Name]
86	[Name]	86	[Name]
87	[Name]	87	[Name]
88	[Name]	88	[Name]
89	[Name]	89	[Name]
90	[Name]	90	[Name]
91	[Name]	91	[Name]
92	[Name]	92	[Name]
93	[Name]	93	[Name]
94	[Name]	94	[Name]
95	[Name]	95	[Name]
96	[Name]	96	[Name]
97	[Name]	97	[Name]
98	[Name]	98	[Name]
99	[Name]	99	[Name]
100	[Name]	100	[Name]

ЧЕРТЕЖ ПЛАНОВ ОБОЗНАЧЕНИЯ ДОРОЖИ, ЛИНЕЙ ПРАСЕЛЕД, ЛИНЕЙ СВЕТА, ОБЪЕКТОВ ИНЖЕНЕРНОЙ И ТРАНСПОРТНОЙ ИНФРАСТРУКТУРЫ, ПЕРЕСЕЧЕНИЙ К ВОДНЫМ ОБЪЕКТАМ ОБЪЕКТА ПОЛЬЗОВАНИЯ И КИ БЕРЕГОВЫМ ПОЛОСКИ И 1:1000












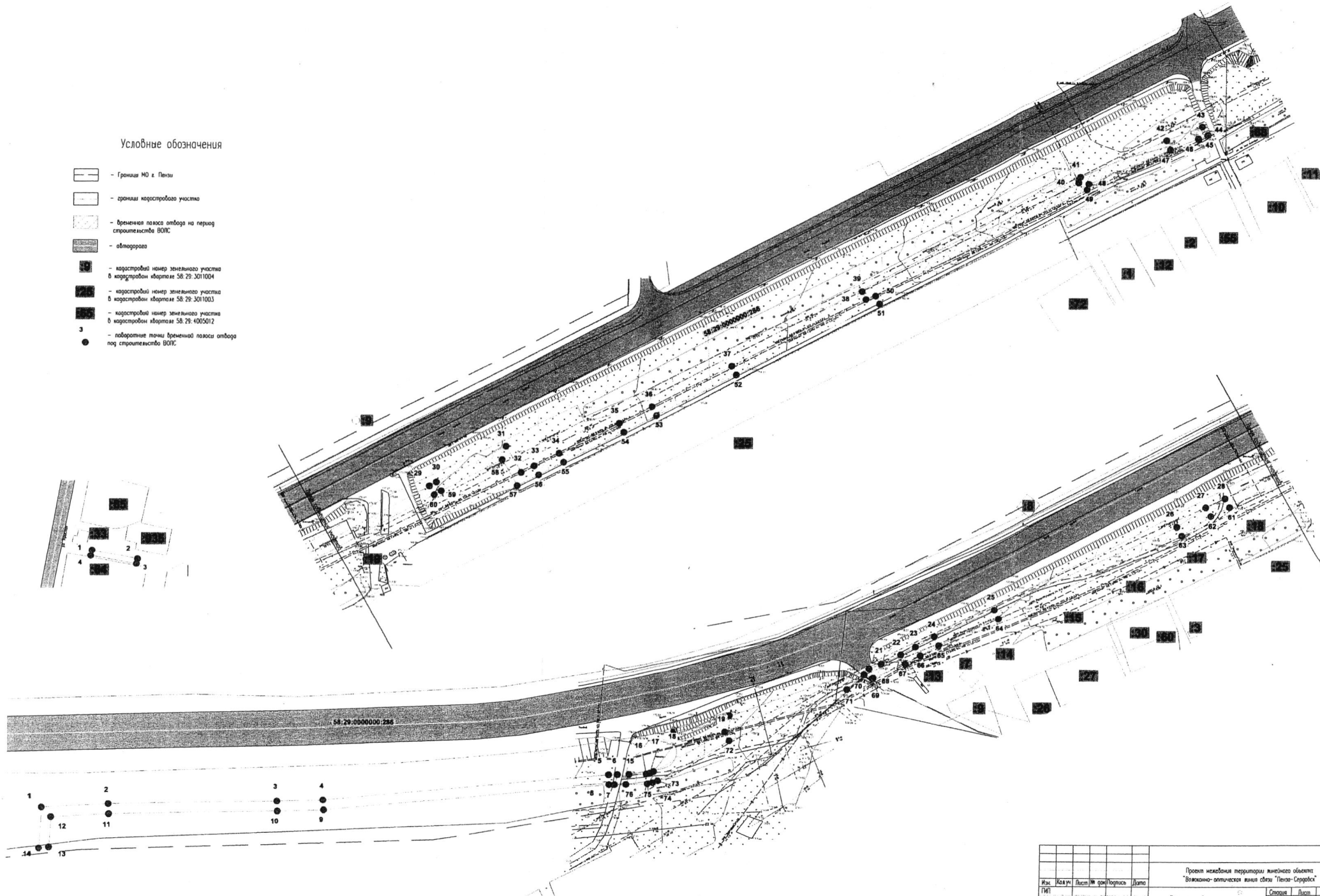
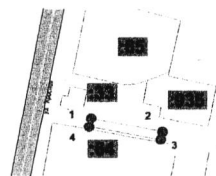
**Условные обозначения**

- граница ИО с ПЗЗ
  - границы участков
  - разрез эксплуатационных проездов
  - электросеть
- Проектируемые инженерные сети**
- водопровод-отопление
  - газ

Проект планировки территории земельного участка			
Земельно-строительный участок № 12/01/001/2019			
Проект планировки территории			
№	Итого	№	Итого
И	III	II	3
Этот документ является частью проекта планировки территории и не может использоваться отдельно от него.			

Условные обозначения

-  - Границы МО г Пензы
-  - границы кадастрового участка
-  - временная полоса отвода на период строительства ВОПС
-  - обводоразла
-  - кадастровый номер земельного участка в кадастровом квартале 58.29.3011004
-  - кадастровый номер земельного участка в кадастровом квартале 58.29.3011003
-  - кадастровый номер земельного участка в кадастровом квартале 58.29.4005012
-  3
-  - поворотные точки временной полосы отвода под строительство ВОПС



58.29.0000000.286



					Проект нежелезнодорожной территории линейного объекта "Возвращено-оппесчаная линия связи "Пенза-Саратов"		
Изм.	Кол-во	Лист №	Форм/объем	Дата			
ГМП					Проект нежелезнодорожной территории		
ГЛП					Сторона	Листы	Листов
Исполнил					ПП	2	2
					Линия полосы отвода на период строительства ВОПС М 1:1000		