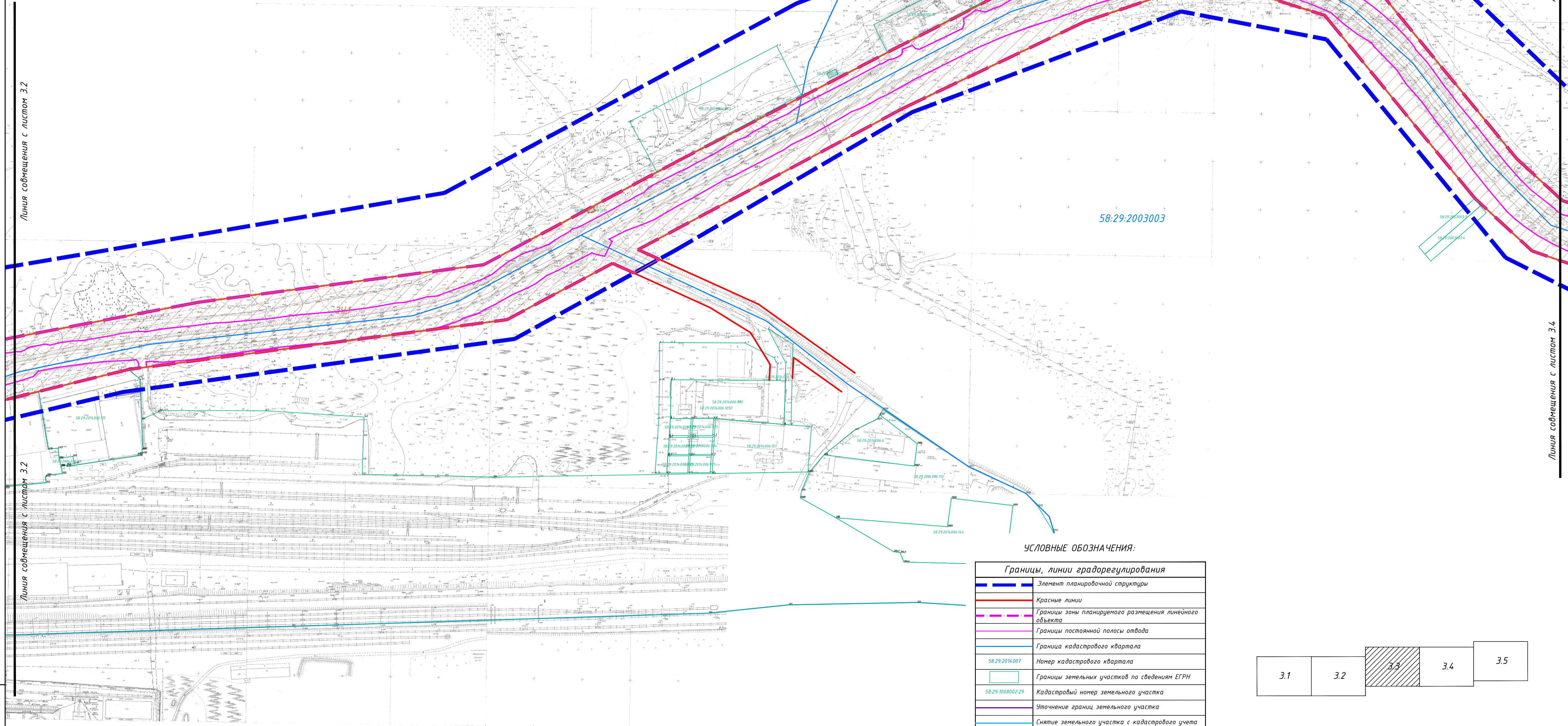
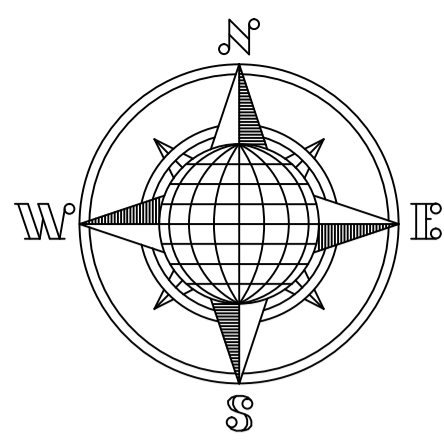
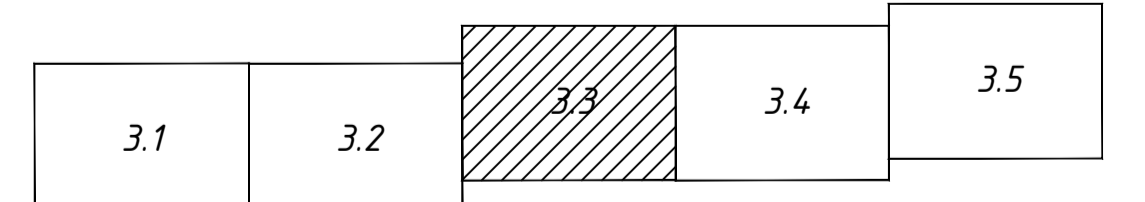


Чертеж образуемых земельных участков - II этап, М1:2000



УСЛОВНЫЕ ОБОЗНАЧЕНИЯ:

Границы, линии градорегулирования	
	Элемент планировочной структуры
	Красные линии
	Границы зоны планируемого размещения линейного объекта
	Границы постоянной полосы отвода
	Граница кадастрового квартала
58:29:2014:007	Номер кадастрового квартала
	Границы земельных участков по сведениям ЕГРН
58:29:1008002:29	Кадастровый номер земельного участка
	Уточнение границ земельного участка
	Снятие земельного участка с кадастрового учета
	Границы образуемого земельного участка
:3У1	Обозначение образуемого земельного участка
	Границы зон публичных сервитутов
	Части ЗУ для временного использования
С1	Обозначение зон сервитута
	Границы зон изъятия
ИЗУ1	Обозначение зон изъятия



Изм.				Кол.уч.	Лист	№ док.	Подпись	Дата
Директор				Першин	А.В.			
ГИП				Ермакова	О.П.			
ГАП				Демасова	А.С.			
Выполнил				Шафеева	А.Р.			
Проверил				Демасова	А.С.			
Проект планировки и проект межевания территории линейного объекта "Автомобильная дорога по ул. Чапаева на участке от ул. Чапаева до транспортной развязки к ФАД М-5 "Урал", г. Пенза"								
ТОМ 1				Основная часть		Стадия	Лист	Листов
				ПМ		3.3		
Чертеж образуемых земельных участков, М1:2000								
МУП "ОГСАГУТИ"								

Блок шиф. №
Получено и дата
М.П. № поз.