



## Администрация города Пензы

### ПОСТАНОВЛЕНИЕ

от 22.12.2016 № 2883/к

#### Об утверждении проекта межевания территории, ограниченной улицами Бригадная, Слесарная, Галетная, Стрелочная в г. Пензе

На основании ст. 45, 46 Градостроительного кодекса РФ, Федерального закона от 06.10.2003 № 131-ФЗ «Об общих принципах организации местного самоуправления в Российской Федерации», Генерального плана города Пензы, утвержденного решением Пензенской городской Думы от 28.03.2008 № 916-4/4, Правил землепользования и застройки города Пензы, утвержденных решением Пензенской городской Думы от 22.12.2009 № 229-13/5, постановлении администрации города Пензы от 17.08.2016 № 1346/2 «О подготовке проекта межевания территории, ограниченной улицами Бригадная, Слесарная, Галетная, Стрелочная в г. Пензе», протокола публичных слушаний от 19.12.2016, заключенных о результатах публичных слушаний от 19.12.2016, опубликованного в газете «Молодой Ленинец. Спецпроект» от 24.12.2016 №47(47), в целях обеспечения эффективного и рационального использования земель, на которые распространяются полномочия органов местного самоуправления города Пензы по их управлению.

#### Администрация города Пензы постановляет:

1. Утвердить проект межевания территории, ограниченной улицами Бригадная, Слесарная, Галетная, Стрелочная в г. Пензе (прилагается).
2. В течение семи дней с момента выхода настоящего постановления опубликовать его в средствах массовой информации, определенном для официального опубликования муниципальных правовых актов администрации города Пензы, и разместить на официальном сайте администрации города Пензы в информационно-телекоммуникационной сети «Интернет».
3. Контроль за выполнением настоящего постановления возложить на заместителя главы администрации города Пензы по земельным и градостроительным вопросам, начальника Управления градостроительства и архитектуры администрации города Пензы.

Глава администрации

В.Н. Кувайшев

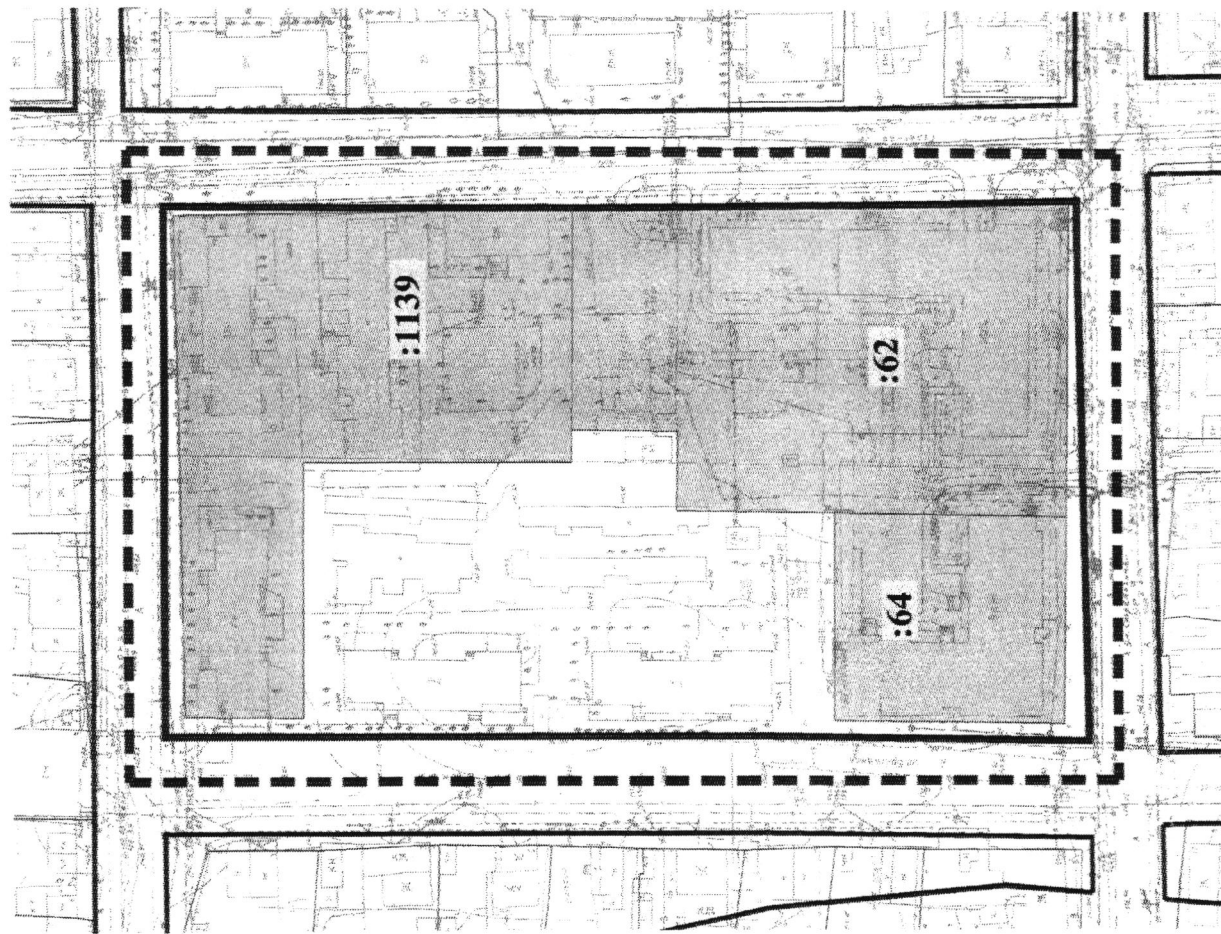
УТВЕРЖДЕНО  
постановлением администрации города  
от « 22 » 12 2016 г.  
№ 2883/к

«Проект межевания территории, ограниченной улицами Бригадная, Слесарная, Галетная, Стрелочная в г. Пензе» (чертеж границ ликвидированных земельных участков; чертеж границ формируемых земельных участков; чертеж границ зон с особыми условиями использования территории; чертеж границ зон действия публичных сервитутов)





Данные чертежи являются неотъемлемой частью проекта межевания территории, ограниченной улицами Бригадная, Слесарная, Галетная, Стрелочная в г. Пензе», который хранится в архиве администрации города Пензы.


Количество листов: 4 л.

ЧЕРТЕЖ ГРАНИЦ ЛИКВИДИРУЕМЫХ ЗЕМЕЛЬНЫХ УЧАСТКОВ



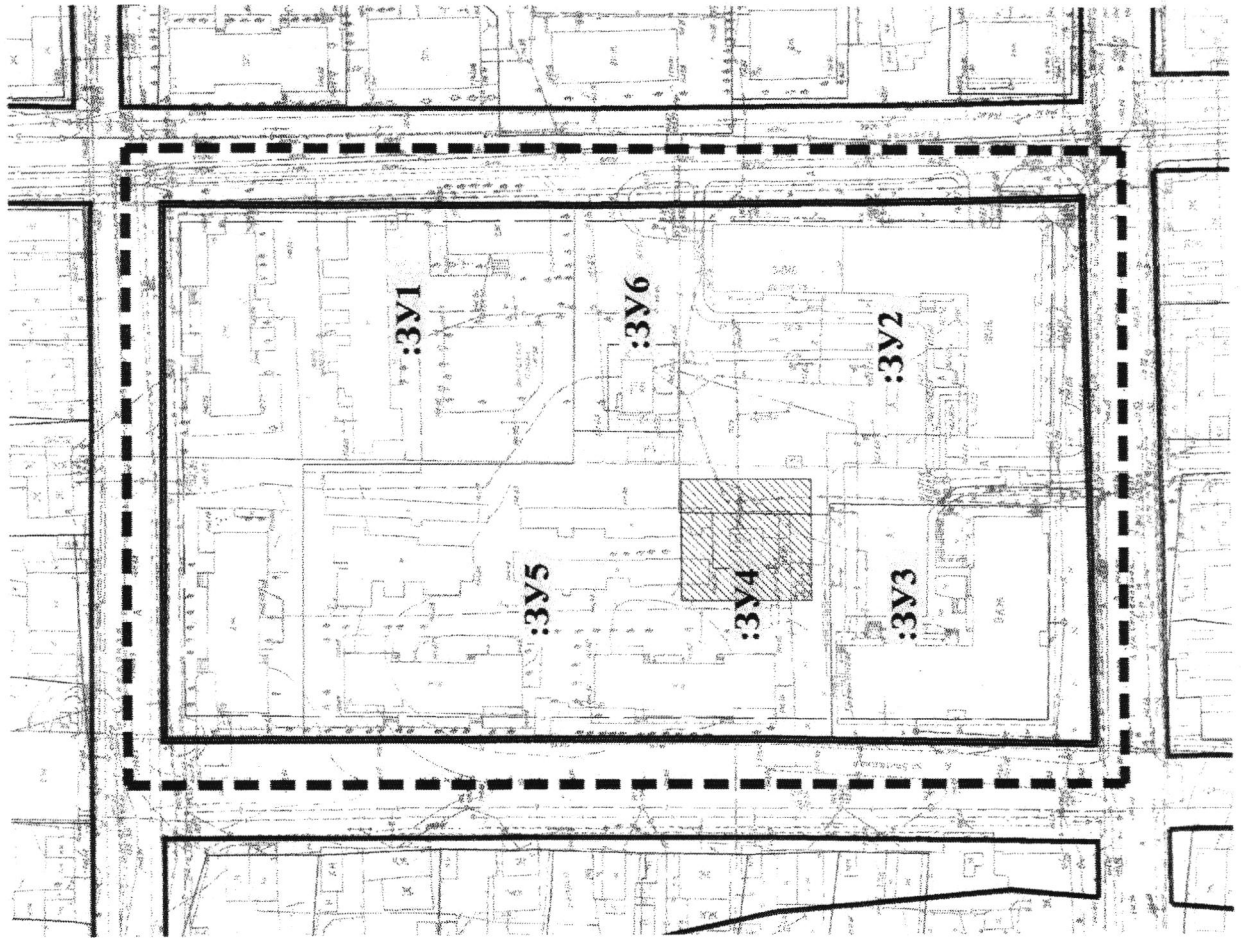
УСЛОВНЫЕ ОБОЗНАЧЕНИЯ

-  Красные линии, утвержденные проектом планировки территории Южного планировочного района
-  Границы земельных участков
-  Границы проектирования
-  Ликвидируемые земельные участки
- :62** Кадастровый номер земельного участка в кадастровом квартале 58:29:3005004

		68-2495	
		Проект межевания территории, ограниченной улицами Бригадных, Слесарная, Галейная, Стрелочная в г. Пензе	
Изм. Колуч	Лист Ч.1	Подпись	Дата
ПМТ	Робнов		
Исполнил	Слюснев		
		Старший	Листов
		ПМТ	2
		Проект межевания территории	
		Чертеж границ ликвидируемых земельных участков	
		1:1000	
		ООО "Юникс"	



# ЧЕРТЕЖ ГРАНИЦ ЗОН С ОСОБИМИ УСЛОВИЯМИ ИСПОЛЬЗОВАНИЯ ТЕРРИТОРИЙ



## УСЛОВНЫЕ ОБОЗНАЧЕНИЯ

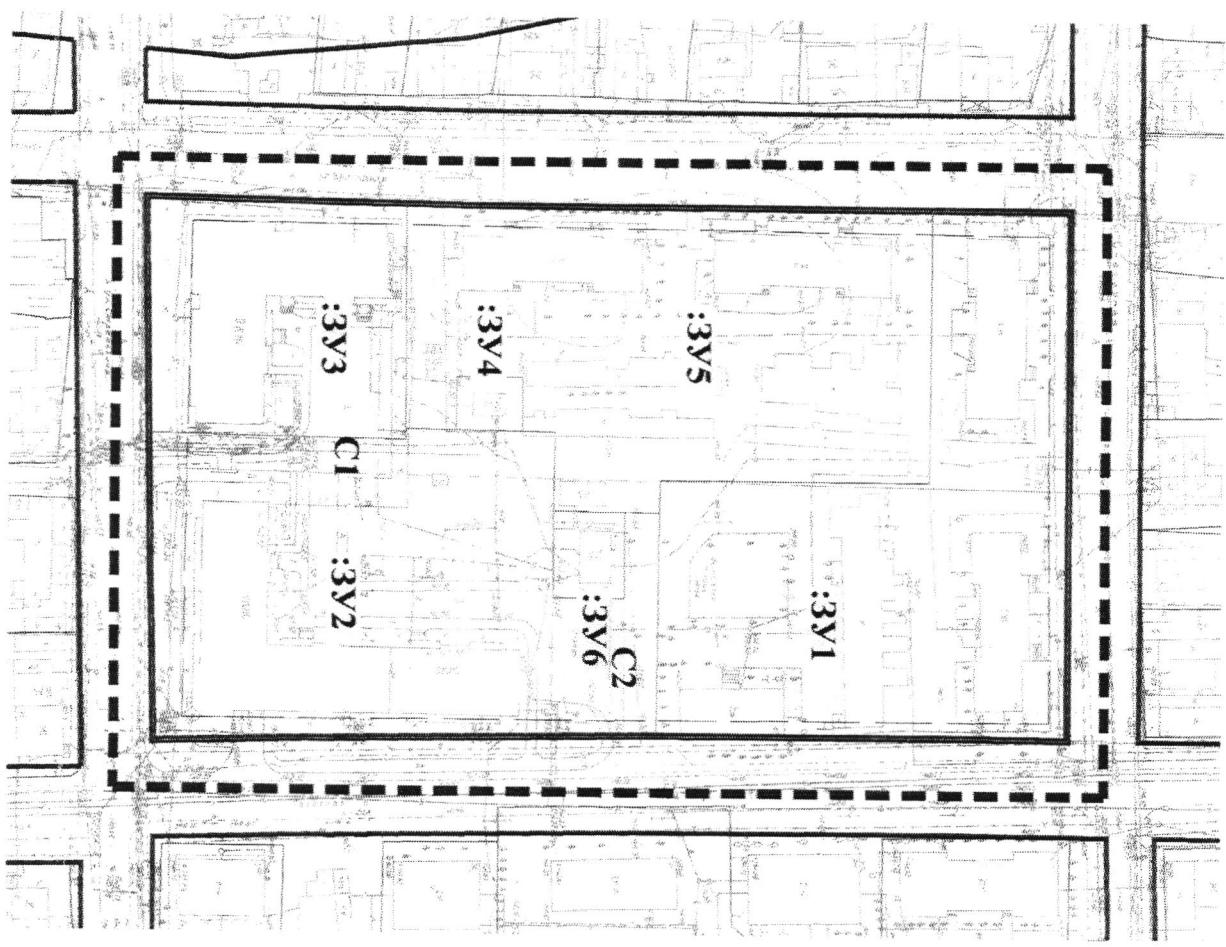
- Красные линии, утвержденные проектом планировки территории Южного планировочного района
- Границы земельных участков
- Линия отступа от красных линий (линия застройки)
- — — — — Граница проектирования
- — — — — Границы внось образуемых земельных участков
- ▨ Охранная зона ГРП
- Охранная зона ТП

**:ЗУ1**

Номер внось образуемого земельного участка в кадастровом квартале 58:29:3005004

										68-2495	
										Проект межевания территории, ограниченной улицами Бригадная, Слесарная, Голетная, Стрелочная в г. Пензе	
										Проект межевания территории	
										Чертеж границ с особыми условиями использования территории 1:1000	
Изм.	Колуч.	Лист	Корж.	Подпись	Дата	Старший	Лист	Листов			
ГП		Челк		<i>В.В.</i>		ПМ	4	5			
ГАП		Рейнев		<i>В.В.</i>							
Исполния		Слюняев									

ЧЕРТЕЖ ГРАНИЦ ЗОН ДЕЙСТВИЯ ПУБЛИЧНЫХ СЕРВИСУМ



УСЛОВИЯ ОБОЗНАЧЕНИЯ

- Красные линии, утвержденные проектом планировки территории Южного планировочного района
- Границы земельных участков
- Линия отступла от красных линий (линия застройки)
- Граница проектируемого
- Границы вновь образуемых земельных участков
- C1** Публичный сервитут
- :3У1** Номер вновь образуемого земельного участка в кадастровом квартале 58:29:3005004

68-2495									
Имя	Кадастр	Лист	Мож	Подпись	Дата	Проект межевания территории, ограниченной улицами Бродовиная, Снежинка, Гамлетова, Спаржевая в с. Пензе			
ИП	Человек			<i>[Signature]</i>		Проект межевания территории			
ИП	Рядовой					Страница	Лист	Листов	
ИП	Служебный					101	5	5	
Чертеж границ зон действия публичных сервитумов 1:1000						ООО "Юникс"			