



Администрация города Пензы

УТВЕРЖДЕН
постановлением администрации города
от « 13 » 03 2018 г.
№ 473

ПОСТАНОВЛЕНИЕ

от 13.03.2018 № 473

Об утверждении проекта внесения изменений в проект межевания территории, ограниченной улицами Лермонтова, Красная, Чкалова, Маршала Крылова в городе Пензе, утвержденный постановлением администрации города Пензы от 17.07.2017 № 1307

На основании ст. 43, 45, 46 Градостроительного кодекса РФ, Федерального закона от 06.10.2003 № 131-ФЗ «Об общих принципах организации местного самоуправления в Российской Федерации», Генерального плана города Пензы, утвержденного решением Пензенской городской Думы от 28.03.2008 № 916-44/4, Правил землепользования и застройки города Пензы, утвержденных решением Пензенской городской Думы от 22.12.2009 № 229-13/5, постановления администрации города Пензы от 14.03.2018 № 399 «О подготовке проекта внесения изменений в проект межевания территории, ограниченной улицами Лермонтова, Красная, Чкалова, Маршала Крылова в городе Пензе, утвержденный постановлением администрации города Пензы от 17.07.2017 № 1307», в целях обеспечения эффективного и рационального использования земель, на которые распространяются полномочия органов местного самоуправления города Пензы по их управлению, руководствуясь ст. 33 Устава города Пензы,

Администрация города Пензы постановляет:

1. Утвердить проект внесения изменений в проект межевания территории, ограниченной улицами Лермонтова, Красная, Чкалова, Маршала Крылова в городе Пензе, утвержденный постановлением администрации города Пензы от 17.07.2017 № 1307 (прилагается).
2. Информационно – аналитическому отделу администрации города Пензы в течение семи дней с момента выхода опубликовать настоящее постановление в муниципальной газете «Пенза» и разместить на официальном сайте администрации города Пензы в информационно-телекоммуникационной сети Интернет.
3. Контроль за выполнением настоящего постановления возложить на заместителя главы администрации города Пензы по земельным и градостроительным вопросам, начальника Управления градостроительства и архитектуры администрации города Пензы.

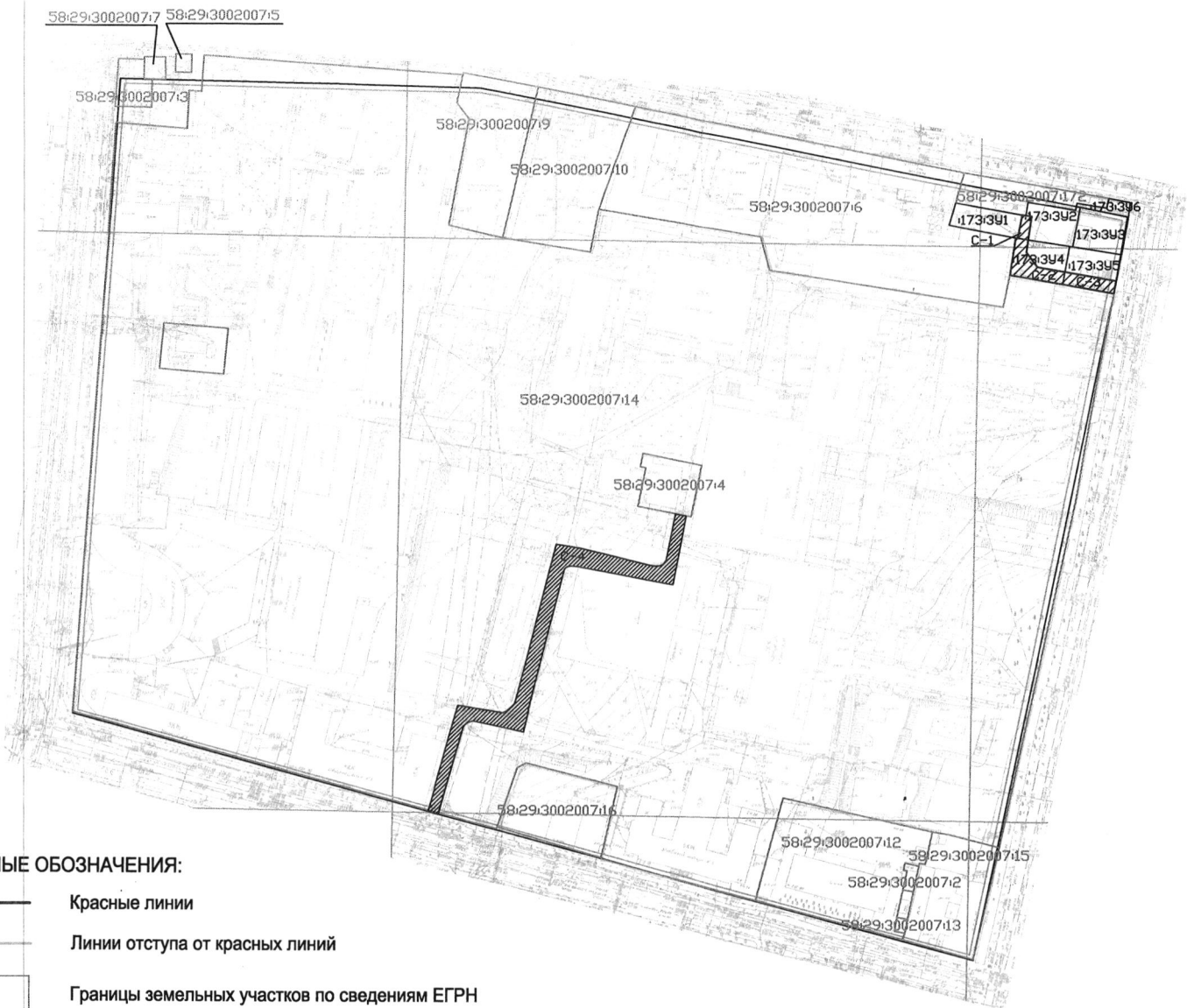
«Проект внесения изменений в проект межевания территории, ограниченной улицами Лермонтова, Красная, Чкалова, Маршала Крылова в городе Пензе, утвержденный постановлением администрации города Пензы от 17.07.2017 № 1307 (Схема размещения элемента планировочной структуры, чертеж красных линий, границы зон действия публичных сервитутов, чертеж границ образуемых земельных участков, перечень и сведения о площади образуемых земельных участков)

Данные чертежи являются неотъемлемой частью проекта внесения изменений в проект межевания территории, ограниченной улицами Лермонтова, Красная, Чкалова, Маршала Крылова в городе Пензе, утвержденный постановлением администрации города Пензы от 17.07.2017 № 1307, оригинал которого хранится в архиве администрации города Пензы.






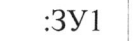

Количество листов: 7 л.



Глава администрации города

В.Н. Кувайцев



УСЛОВНЫЕ ОБОЗНАЧЕНИЯ:

-  Красные линии
-  Линии отступа от красных линий
-  Границы земельных участков по сведениям ЕГРН
-  :85 Кадастровый номер земельного участка
-  Границы образуемых земельных участков
-  :3У1 Обозначение образуемого земельного участка
-  Сервитуты

						Проект внесения изменений в проект межевания территории, ограниченной улицами Лермонтова, Красная, Чкалова, Маршала Крылова в городе Пензе		
Изм.	Кол. уч.	Лист	№ док.	Подп.	Дата	Основная часть		
Выполнил	Горев					ПМТ		4
Проверил	Кармышова					Границы зон действия публичных сервитутов М 1:2000		
						МУП "ОГСАГиТИ"		



Координаты красных линий

380509.75	2230241.90
380799.88	2230301.73
380833.31	2230307.74
380845.94	2230244.77
380889.33	2230026.28
380891.02	2229971.07
380893.25	2229869.99
380616.52	2229851.37
380613.32	2229863.06
380509.75	2230241.90

УСЛОВНЫЕ ОБОЗНАЧЕНИЯ:

- Красные линии
- Линии отступа от красных линий

						Проект внесения изменений в проект межевания территории, ограниченной улицами Лермонтова, Красная, Чкалова, Маршала Крылова в городе Пензе				
Изм.	Кол. уч.	Лист	№ док.	Подп.	Дата	Основная часть		Стадия	Лист	Листов
						Выполнил Горев		ПМТ		4
						Проверил Кармышова		Чертеж красных линий М 1:2000		МУП "ОГСАГиТИ"

Перечень и сведения о площади образуемых земельных участков.

На основании постановления администрации города Пензы от 14.03.2018 г. №399 разработан проект внесения изменений в проект межевания территории, ограниченной улицами Лермонтова, Красная, Чкалова, Маршала Крылова в городе Пензе.

Данным проектом межевания предлагается:

Образовать 6 земельных участков путем раздела земельного участка с кадастровым номером 58:29:3002007:173.

Обозначение земельного участка	Номер характерных точек границ	Координаты характерных точек границ		Площадь земельного участка, кв.м.
:ЗУ1	1	380839.56	2230233.27	300
	2	380834.16	2230261.62	
	3	380824.06	2230259.71	
	4	380824.20	2230258.83	
	5	380829.75	2230230.51	
	1	380839.56	2230233.27	
:ЗУ2	7	380839.77	2230264.18	383
	8	380836.31	2230284.75	
	9	380837.84	2230285.11	
	10	380837.50	2230286.84	
	11	380820.25	2230283.59	
	12	380820.47	2230282.25	
	3	380824.06	2230259.71	
	2	380834.16	2230261.62	
	6	380833.86	2230263.22	
	7	380839.77	2230264.18	
:ЗУ3	10	380837.50	2230286.84	371
	13	380833.26	2230308.00	
	14	380831.45	2230307.75	
	15	380816.83	2230304.96	
	11	380820.25	2230283.59	
:ЗУ4	10	380837.50	2230286.84	390
	4	380824.20	2230258.83	
	3	380824.06	2230259.71	
	12	380820.47	2230282.25	
	16	380803.88	2230279.34	
:ЗУ5	17	380807.95	2230256.50	390
	4	380824.20	2230258.83	
	12	380820.47	2230282.25	
	11	380820.25	2230283.59	
	15	380816.83	2230304.96	
:ЗУ6	18	380799.88	2230301.73	390
	16	380803.88	2230279.34	
	16	380803.88	2230279.34	

:ЗУ6	12	380820.47	2230282.25	87
	19	380839.33	2230285.45	
	9	380837.84	2230285.10	
	10	380837.50	2230286.84	
	13	380833.26	2230308.00	
	22	380839.74	2230308.89	
	21	380841.50	2230299.39	
	20	380837.17	2230298.39	
19	380839.33	2230285.45		

2. Перечень и сведения о площади образуемых земельных участков

территорий общего пользования

:ЗУ6	19	380839.33	2230285.45	87
	9	380837.84	2230285.10	
	10	380837.50	2230286.84	
	13	380833.26	2230308.00	
	22	380839.74	2230308.89	
	21	380841.50	2230299.39	
	20	380837.17	2230298.39	
	19	380839.33	2230285.45	

3. Виды разрешенного использования образуемых земельных участков

Обозначение земельного участка	Разрешенное использование земельного участка
1	6
:ЗУ1	автостоянки без права возведения объектов капитального строительства
:ЗУ2	автостоянки без права возведения объектов капитального строительства
:ЗУ3	автостоянки без права возведения объектов капитального строительства
:ЗУ4	автостоянки без права возведения объектов капитального строительства
:ЗУ5	автостоянки без права возведения объектов капитального строительства
:ЗУ6	Земельные участки (территории) общего пользования