



Администрация города Пензы

ПОСТАНОВЛЕНИЕ

от 06.06.2017 № 138

Об утверждении проекта межевания территории, ограниченной улицами Минская, проспект Победы, Кронштадтская, Одесская в городе Пензе

На основании ст. 43, 45, 46 Градостроительного кодекса РФ, Федерального закона от 06.10.2003 № 131-ФЗ «Об общих принципах организации местного самоуправления в Российской Федерации», Генерального плана города Пензы, утвержденного решением Пензенской городской Думы от 28.03.2008 № 916-44/4, Правил землепользования и застройки города Пензы, утвержденных решением Пензенской городской Думы от 22.12.2009 № 229-13/5, постановления администрации города Пензы от 09.06.2017 № 1040/1 «О подготовке проекта межевания территории, ограниченной улицами Минская, проспект Победы, Кронштадтская, Одесская в городе Пензе», в целях обеспечения эффективного и рационального использования земель, на которые распространяются полномочия органов местного самоуправления города Пензы по их управлению,

Администрация города Пензы постановляет:

1. Утвердить проект межевания территории, ограниченной улицами Минская, проспект Победы, Кронштадтская, Одесская в городе Пензе (прилагается).
2. Информационно – аналитическому отделу администрации города Пензы в течение семи дней с момента выхода опубликовать настоящее постановление в муниципальной газете «Пенза» и разместить на официальном сайте администрации города Пензы в информационно-телекоммуникационной сети Интернет.
3. Контроль за выполнением настоящего постановления возложить на заместителя главы администрации города Пензы по земельным и градостроительным вопросам, начальника Управления градостроительства и архитектуры администрации города Пензы.

Глава администрации города

В.Н. Кувайцев

УТВЕРЖДЕН
постановлением администрации города
от « 06 » _____ 2017 г.
№ _____ 138

«Проект межевания территории, ограниченной улицами Минская, проспект Победы, Кронштадтская, Одесская в городе Пензе (Схема размещения элемента планировочной структуры, чертеж красных линий, чертеж образуемых земельных участков, границы зон действия публичных сервитутов, перечень и сведения о площади и видах разрешенного использования формируемых земельных участков)

Данные чертежи являются неотъемлемой частью проекта межевания территории, ограниченной улицами Минская, проспект Победы, Кронштадтская, Одесская в городе Пензе, оригинал которого хранится в архиве администрации города Пензы.

Количество листов: 7 л.

Перечень и сведения о площади образуемых земельных участков.

Проектом межевания территории на основании постановления администрации города Пензы от 09.06.2017 г. №1040/1 разработан проект межевания территории, ограниченной улицами Минская, проспект Победы. Кронштадтская, Одесская в городе Пензе.

Данным проектом межевания, предлагается образовать один земельный участок путем объединения земельных участков с кадастровыми номерами 58:29:1007013:2339 и 58:29:1007013:2338.

Обозначение земельного участка	Номер характерных точек границ	Координаты характерных точек границ		Площадь земельного участка, кв.м.
:ЗУ1	1	386207.55	2225557.35	8938
	2	386170.42	2225661.71	
	3	386185.24	2225666.87	
	4	386180.88	2225679.20	
	5	386179.64	2225682.62	
	6	386172.56	2225702.51	
	7	386144.94	2225692.91	
	8	386095.22	2225675.62	
	9	386105.51	2225646.02	
	10	386115.20	2225649.38	
	11	386126.58	2225616.93	
	12	386136.74	2225620.54	
	13	386142.76	2225603.27	
	14	386135.12	2225600.55	
	15	386156.79	2225538.97	
1	386207.55	2225557.35		

2. Перечень и сведения о площади образуемых земельных участков территорий общего пользования

отсутствуют

Виды разрешенного использования образуемых земельных участков

Обозначение земельного участка	Разрешенное использование земельного участка
1	6
:ЗУ1	многоквартирные жилые дома, в том числе с размещением на первом и/или втором этажах нежилых помещений

4. Сервитуты

С-1

386317.80	2225609.55
386312.92	2225618.39
386310.63	2225618.24
386310.12	2225607.83
386317.80	2225609.55

С-2

386297.95	2225594.20
386302.27	2225600.06
386305.41	2225606.76
386310.12	2225607.83
386310.63	2225618.24
386309.80	2225618.20
386309.13	2225618.39
386308.44	2225618.59
386307.44	2225619.51
386305.78	2225624.15
386280.09	2225696.46
386273.16	2225694.03
386267.60	2225709.56
386262.11	2225707.61
386297.83	2225606.94
386297.86	2225606.02
386297.65	2225605.02
386296.41	2225602.47
386295.59	2225601.35
386294.13	2225599.37
386293.52	2225599.01
386278.52	2225593.94
386277.24	2225594.21
386276.01	2225594.68
386274.86	2225595.39
386273.90	2225596.26
386272.66	2225597.60
386271.74	2225599.38
386238.91	2225692.66
386236.37	2225698.43
386231.05	2225696.53
386234.74	2225685.68
386228.10	2225683.38
386232.08	2225672.66
386236.29	2225674.10

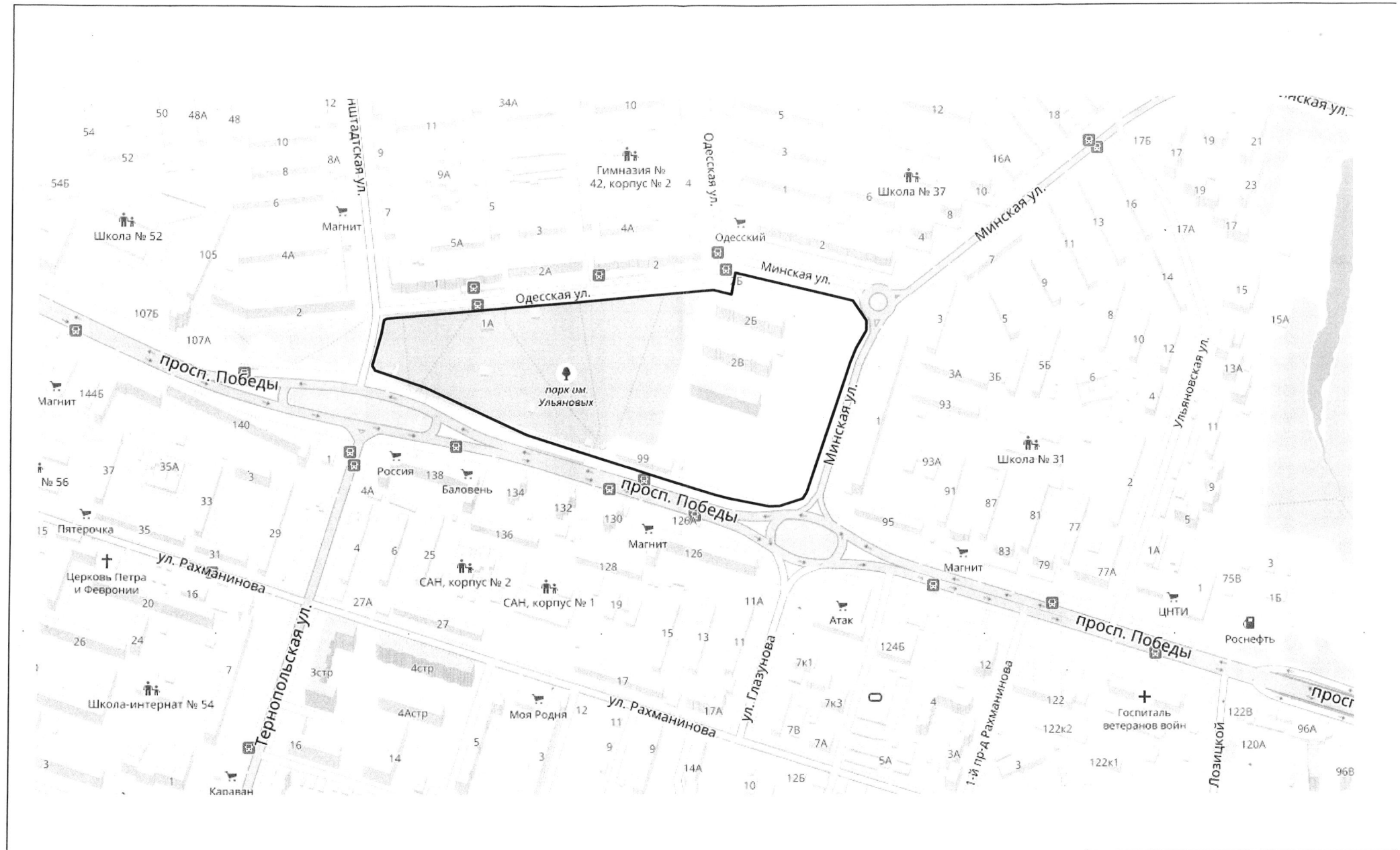
386237.15	2225674.15
386237.99	2225674.02
386239.17	2225673.34
386266.59	2225596.41
386266.35	2225595.24
386266.14	2225594.68
386265.81	2225593.83
386265.16	2225592.70
386255.87	2225589.48
386259.66	2225578.84
386264.82	2225580.65
386264.31	2225583.72
386264.91	2225585.23
386266.27	2225586.83
386267.95	2225587.84
386270.80	2225588.85
386271.99	2225589.10
386274.34	2225588.57
386277.97	2225587.66
386297.95	2225594.20

C-3

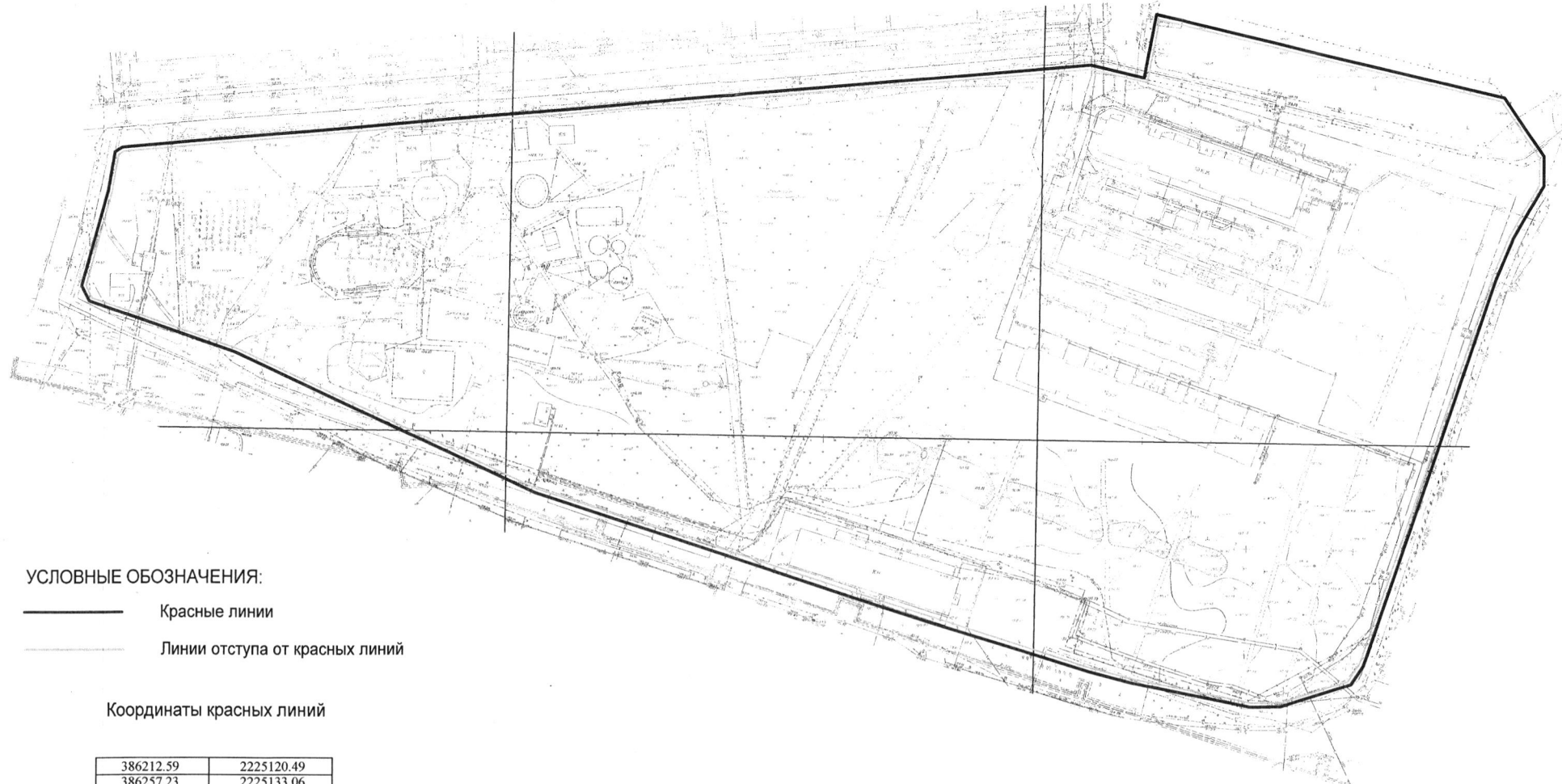
386259.66	2225578.84
386255.87	2225589.48
386249.69	2225587.71
386231.08	2225640.84
386217.33	2225679.90
386214.26	2225688.43
386208.65	2225686.62
386245.33	2225583.52
386245.53	2225582.58
386245.40	2225581.68
386245.17	2225581.04
386244.98	2225580.50
386244.04	2225579.64
386224.23	2225573.01
386223.17	2225572.89
386222.36	2225573.10
386221.62	2225573.52
386220.85	2225574.25
386219.88	2225575.90
386211.74	2225598.75
386190.06	2225659.25
386187.66	2225665.81
386181.58	2225663.68
386185.69	2225651.79
386196.51	2225620.51
386203.32	2225600.84
386203.49	2225600.21
386214.28	2225569.05
386209.99	2225567.60
386205.09	2225564.24
386206.54	2225560.16
386259.66	2225578.84

Изм.	Кол.	Лист	№ до	Подп.		

Лист



Изм.	Код. ул.	Лист	№ док.	Подп.	Дата		
Проект межевания территории, ограниченной улицами Минская, проспект Победы, Кронштадтская, Одесская в городе Пензе							
Основная часть					Стадия	Лист	Листов
					ПМТ	1	4
Выполнил Мироненко							
Проверил Кармышова							
Схема размещения элемента планировочной структуры					МУП "ОГСАГИТИ"		



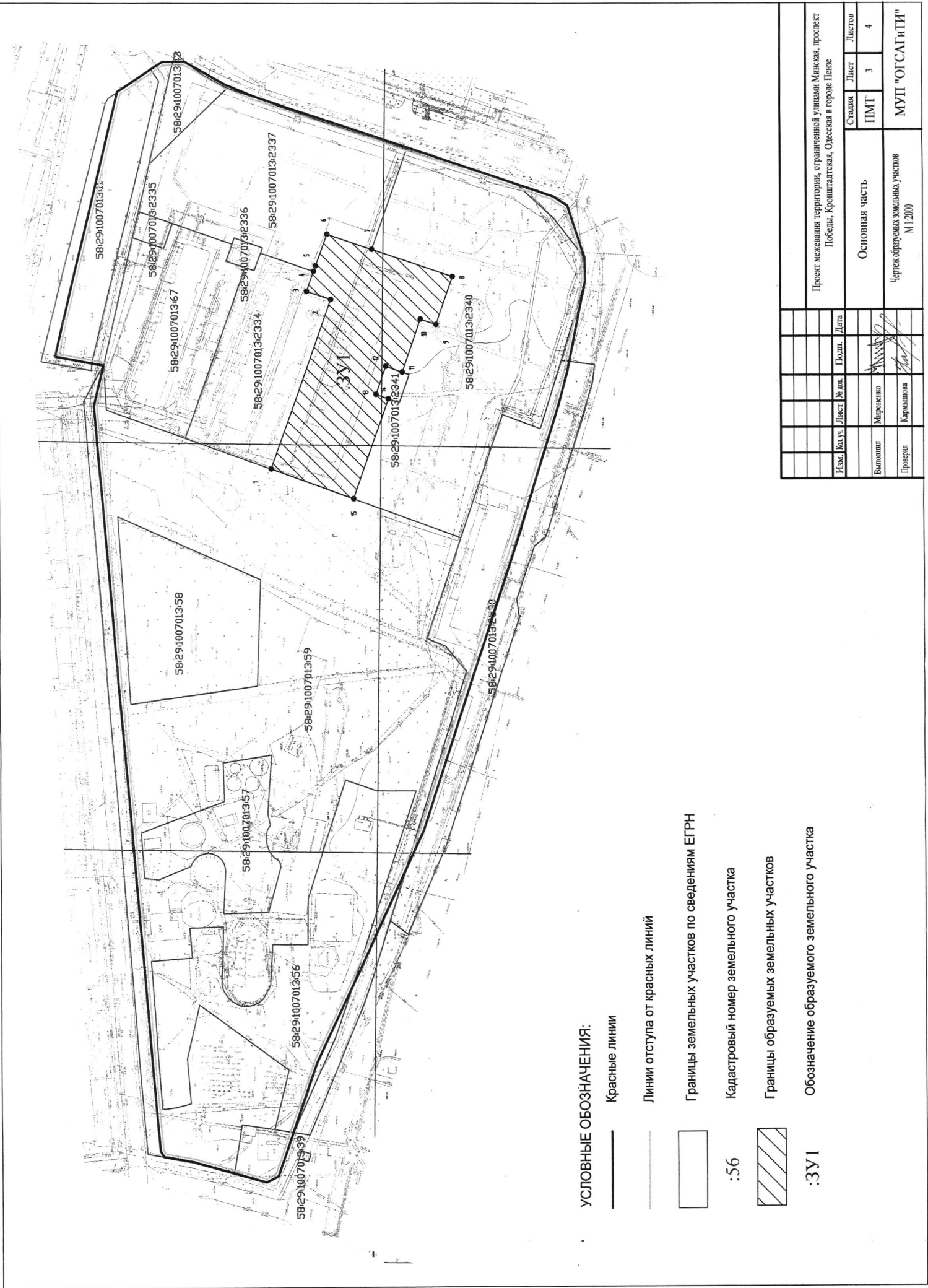
УСЛОВНЫЕ ОБОЗНАЧЕНИЯ:

- Красные линии
- Линии отступа от красных линий






Координаты красных линий

386212.59	2225120.49
386257.23	2225133.06
386275.81	2225136.37
386277.96	2225139.85
386317.05	2225596.21
386310.98	2225621.39
386340.98	2225626.94
386301.44	2225790.98
386273.65	2225809.72
386259.60	2225809.66
386234.95	2225795.33
386215.11	2225787.03
386033.04	2225725.59
386024.30	2225719.90
386013.90	2225687.18
386013.68	2225672.74
386024.78	2225617.46
386030.35	2225596.59
386052.90	2225523.54
386114.66	2225334.98
386180.98	2225193.64
386205.35	2225124.20
386212.59	2225120.49

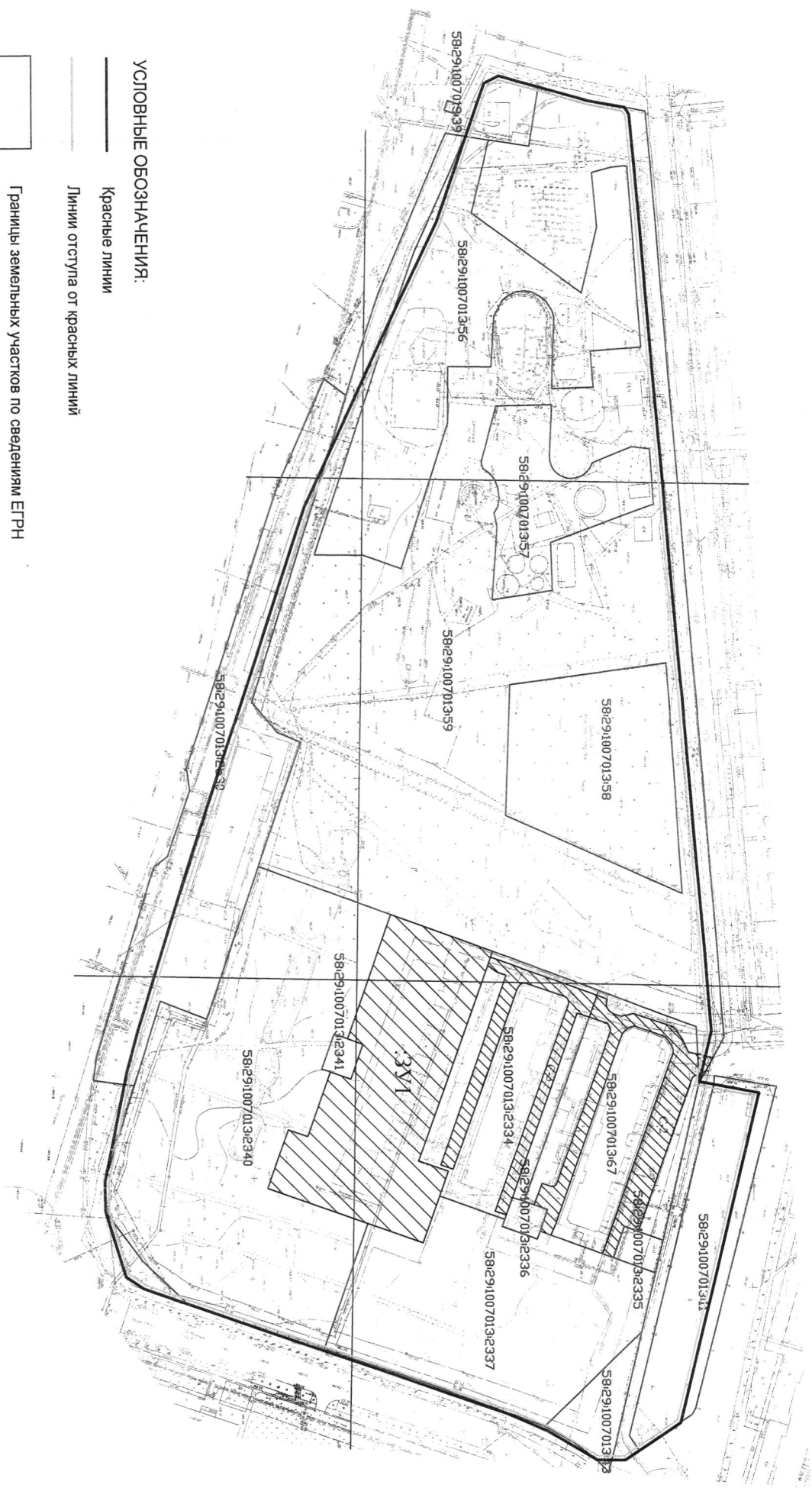
Изм.	Кол.уч.	Лист	№ док.	Подп.	Дата	Проект межевания территории, ограниченной улицами Минская, проспект Победы, Кронштадтская, Одесская в городе Пензе			
						Основная часть	Стадия	Лист	Листов
							ПМТ	2	4
						Чертеж красных линий М 1:2000	МУП "ОГСАГИТИ"		









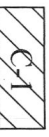
УСЛОВНЫЕ ОБОЗНАЧЕНИЯ:

-  Красные линии
-  Линии отступа от красных линий
-  Границы земельных участков по сведениям ЕГРН
-  :56
Кадастровый номер земельного участка
-  :ЗУ1
Границы образуемых земельных участков
- Обозначение образуемого земельного участка

Изм.	Лист	№ док.	Подп.	Дата
Выполнил	Мироненко			
Проверил	Кармалова			
Основная часть			Лист	Листов
			ПМТ	3
				4
Проект межевания территории, ограниченной улицами Минская, проспект Победы, Крошгадская, Олеская в городе Пелеве				
Чертеж образуемых земельных участков М 1:200				
МУП "ОГСАГИТИ"				



УСЛОВНЫЕ ОБОЗНАЧЕНИЯ:

-  Красные линии
-  Линии отступа от красных линий
-  Границы земельных участков по сведениям ЕГРН
-  Кадастровый номер земельного участка
-  Границы образуемых земельных участков
-  Обозначение образуемого земельного участка
-  Сервитуты

Имя	Кол. экз.	Лист	№ экз.	Подп.	Дата	Проект межевания территории, ограниченной улицами Минска, проспектом Победы, Кронштадтская, Олесева в городе Пинск Основная часть	Страница Лист Листов ПМТ 4 4
Выполнил	Мироненко						
Проверил	Карпачова						
Границы зон, действия пробуждения сервитутов							МУП "ОГСАГНТИ"
М. 2000							

