



ОБЩЕСТВО С ОГРАНИЧЕННОЙ ОТВЕТСТВЕННОСТЬЮ
“ ЦЕНТР-ДОРСЕРВИС ”

Свидетельство №0302.06-2009-3666094663-И-010 от 08 июля 2016г.
Союз изыскательских организаций «РОДОС»

Заказчик: ООО «ЦЕНТР-МОНОЛИТСТРОЙ»

«Транспортная развязка на км 624 автомобильной дороги общего пользования федерального значения М-5 «Урал» г. Пенза»

ДОКУМЕНТАЦИЯ ПО ПЛАНИРОВКЕ ТЕРРИТОРИИ

**Проект межевания территории.
Основная (утверждаемая) часть**

Том 3

1462/01-19-ПМТ

Воронеж, 2020



ОБЩЕСТВО С ОГРАНИЧЕННОЙ ОТВЕТСТВЕННОСТЬЮ
“ **ЦЕНТР-ДОРСЕРВИС** ”

Свидетельство №0302.06-2009-3666094663-И-010 от 08 июля 2016г.
Союз изыскательских организаций «РОДОС»

Заказчик: ООО «ЦЕНТР-МОНОЛИТСТРОЙ»

«Транспортная развязка на км 624 автомобильной дороги общего пользования федерального значения М-5 «Урал» г. Пенза»

ДОКУМЕНТАЦИЯ ПО ПЛАНИРОВКЕ ТЕРРИТОРИИ

**Проект межевания территории.
Основная (утверждаемая) часть**


Том 3

1462/01-19-ПМТ

Генеральный директор

Главный инженер

Главный инженер проекта



М.А. Карпович

В.В. Дубинин

К.Н. Родионов

Воронеж, 2020



№ п.п.	Наименование	Страница
1	Содержание	2
2	Текстовая часть	3
2.1	Пояснительная записка	3
2.2	Перечень и сведения о площади образуемых и существующих земельных участков, которые будут отнесены к территориям общего пользования или имуществу общего пользования, в отношении которых предполагается изъятие для муниципальных нужд по объекту: «Транспортная развязка на км 624 автомобильной дороги общего пользования федерального значения М-5 «Урал» г. Пенза»	8
2.3	Перечень и сведения о площади образуемых земельных участков по объекту: «Транспортная развязка на км 624 автомобильной дороги общего пользования федерального значения М-5 «Урал» г. Пенза»	14
3	Графическая часть	22
3.1	Чертеж межевания территории	22
3.2	Каталог координат образуемых земельных участков постоянного отвода под автомобильную дорогу	24
3.3	Каталог координат устанавливаемого публичного сервитута	32
3.4	Каталога координат земельных участков, измененных в результате раздела земельных участков, подлежащих изъятию	34
3.5	Каталог координат красной линии	35

Согласовано

Взам. инв. №

Подп. и дата

Инв. № подл.

1462/01-19-ПМТ

Изм.	Кол.уч	Лист	№ док.	Подпись	Дата
ГИП		Мельничук			20.03.20
Н.контр.		Шулекин			20.03.20
Разработал		Подберецкая			20.03.20
Проверил		Воронина			20.03.20

Содержание

Стадия	Лист	Листов
П	1	1
ООО «Центр-Дорсервис»		



Пояснительная записка

Общие сведения

Проектная документация по объекту: «Транспортная развязка на км 624 автомобильной дороги общего пользования федерального значения М-5 «Урал» г. Пенза» разработана ООО «Центр-Дорсервис» по заданию администрации города Пензы.

Проект межевания территории для размещения объекта федерального значения: «Транспортная развязка на км 624 автомобильной дороги общего пользования федерального значения М-5 «Урал» г. Пенза» разработана ООО «Центр-Дорсервис» (далее - проект межевания территории) разработан на основе проекта планировки территории.

Работы выполнены в системе координат МСК-58, установленной для ведения Единого государственного реестра недвижимости на территории Пензенской области.

Проект межевания разработан в целях определения местоположения границ, образуемых и изменяемых земельных участков, и частей земельных участков в границах постоянного отвода в целях реализации объекта.

Документация по планировке территории разработана без выделения этапов.

При составлении проекта межевания территории была использована следующая нормативная литература:

- Градостроительный кодекс РФ от 29.12.2004 № 190-ФЗ.
- Земельный кодекс РФ от 25.10.2001 № 136-ФЗ.
- Федеральный закон от 13.07.2015 № 218-ФЗ «О государственной регистрации недвижимости».
- Инструкции о порядке разработки, согласования, экспертизы и утверждения градостроительной документации (приказ Госстроя РФ от 29 октября 2002 N 150).

Согласовано		

Взам. инв. №	
--------------	--

Подп. и дата	
--------------	--

Инв. № подл.	
--------------	--

						1462/01-19-ПМТ			
Изм.	Кол.уч	Лист	№ док.	Подпись	Дата				
ГИП		Мельничук			20.02.2020	Пояснительная записка	Стадия	Лист	Листов
Н.контр.		Шулекин			20.02.2020		II	1	5
Разработал		Подберецкая			20.02.2020		ООО «Центр-Дорсервис»		
Проверил		Воронина			20.02.2020				



- СНиП 11-04-2003 «Инструкция о порядке разработки, согласования, экспертизы и утверждения градостроительной документации».
- СП 42.13330.2011. Свод правил. Градостроительство. Планировка и застройка городских и сельских поселений. Актуализированная редакция СНиП 2.07.01-89*.
- СанПиН 2.1.4.111002 «Зоны санитарной охраны источников водоснабжения и водопроводов питьевого назначения».
- СанПиН 2.2.1/2.1.1.1200 - 03 «Санитарно-защитные зоны и санитарная классификация предприятий, сооружений и иных объектов».
- Федеральный закон от 10.12.1995 №196-ФЗ «О безопасности дорожного движения».
- Федеральный закон от 27.12.2002 № 184-ФЗ «О техническом регулировании».
- Федеральный закон от 08.11.2007 №257-ФЗ «Об автомобильных дорогах и о дорожной деятельности в Российской Федерации и о внесении изменений в отдельные законодательные акты Российской Федерации».

2. Исходные данные

При выполнении работ по разработке проекта межевания территории использованы следующие исходные материалы:

- Схема территориального планирования Пензенской области, утвержденная постановлением Правительства Пензенской области от 07.06.2012 № 431-пП;
- Правила землепользования и застройки города Пензы, утвержденные решением Пензенской городской Думы от 22.12.2009 № 229-13/5 (в редакции решения Пензенской городской Думы от 27.06.2017 № 746-35/6);
- Генеральный план города Пензы, утвержденный решением Пензенской городской Думы от 21.12.2018 № 1109-52/6.

Инов. № подл.	Подп. и дата	Взам. инв. №

Изм.	Кол.уч	Лист	№ док.	Подпись	Дата	1462/01-19-ПМТ	Лист
							2



3. Анализ существующего положения

Зона размещения линейного объекта федерального значения в административно-территориальном отношении расположена на территории Пензенской области в границах города Пензы.

4. Состав проекта межевания территории

Проект межевания территории выполнен в составе текстовых и графических материалов.

Текстовые материалы выполнены в виде:

- пояснительной записки;
- перечня и сведений о площади образуемых и существующих земельных участков, которые будут отнесены к территориям общего пользования или имуществу общего пользования, в отношении которых предполагается изъятие для муниципальных нужд по объекту;
- перечня и сведений о площади образуемых земельных участков по объекту: «Транспортная развязка на км 624 автомобильной дороги общего пользования федерального значения М-5 «Урал» г. Пенза»;
- Каталога координат образуемых земельных участков постоянного отвода под автомобильную дорогу;
- Каталога координат красной линии;
- Каталога координат устанавливаемого публичного сервитута;
- Каталога координат земельных участков, измененных в результате раздела земельных участков, подлежащих изъятию.

Графические материалы включают в себя чертеж проекта межевания территории, на котором отображены:

- границы зоны планируемого размещения объекта капитального строительства и существующих элементов планировочной структуры;

Изм.	Кол.уч	Лист	№ док.	Подпись	Дата



- красные линии, утвержденные в составе проекта планировки территории;
- границы образуемых и (или) изменяемых земельных участков и частей земельных участков и их условные номера.

5. Основные проектные решения

Основные технико-экономические показатели:

- общая площадь отвода в постоянное пользование автомобильной дороги федерального значения – 13,4516 га (в том числе, подлежит изъятию и передаче в постоянное (бессрочное) пользование – 2,6083 га, под установление публичного сервитута – 2,3676 га, образовано из земель неразграниченной государственной собственности – 8, 4757 га).

6. Проектные предложения по формированию земельных участков

Формирование земельных участков выполнено с учетом существующей градостроительной ситуации, границ земельных участков, предоставленных физическим и юридическим лицам под различные виды деятельности, а также фактического использования территории.

В соответствии с планировочными решениями определено местоположение границ образуемых земельных участков.

В постоянное пользование отводятся земельные участки для размещения земляного полотна автодороги, искусственных и инженерных сооружений.

Проектом предлагается:

- образовать 22 земельных участка для размещения постоянного отвода автомобильной дороги, которые после образования будут изъяты и (или) переданы в собственность администрации города Пензы, в том числе:
 1. путем раздела – 2 земельных участков;
 2. из земель неразграниченной государственной собственности – 2 земельных участка;

Изм.	Кол.уч	Лист	№ док.	Подпись	Дата

Изм.	Кол.уч	Лист	№ док.	Подпись	Дата



3. путем раздела в измененных границах – 4 земельных участков;
 4. полностью подлежат передаче в собственность – 14 земельных участков.
- образовать 1 часть земельного участка для установления публичного сервитута в местах пересечений и примыканий автомобильных дорог в целях размещения постоянного отвода автомобильной дороги.

Инв. № подл.	Подп. и дата	Взам. инв. №							Лист
			1462/01-19-ПМТ						5
Изм.	Кол.уч	Лист	№ док.	Подпись	Дата				

Перечень и сведения о площади образуемых и существующих земельных участков, которые будут отнесены к территориям общего пользования или имуществу общего пользования, в отношении которых предполагается изъятие для муниципальных нужд по объекту: «Транспортная развязка на км 624 автомобильной дороги общего пользования значения М-5 «Урал» г. Пенза»

№ п/п	Кадастровый номер исходного земельного участка	Кадастровый (словный) номер представляемого земельного участка, части земельного участка	Адрес объекта	Категория земель	Вид разрешенного использования (существующий/определенный)	Правообладатель/ Вид права	Площадь исходного земельного участка, кв.м	Площадь образуемого земельного участка, образуемой части земельного участка
1	58:29:1001010:811	58:29:1001010:811:3У1	установлено относительно ориентира, расположенного в границах участка. Почтовый адрес ориентира: Пензенская область, г. Пенза, ул. Побочинская	Земли населенных пунктов	Для иных видов использования, характерных для населённых пунктов / Земельные участки (территории) общего пользования	Общество с ограниченной ответственностью "Центрмонолитстрой" (Собственность)	47309	5301
2	58:29:1008003:1185	58:29:1008003:1185:3У1	установлено относительно ориентира, расположенного в границах участка. Почтовый адрес ориентира: Пензенская область, г. Пенза, ул. 65-летия Победы, мкр. 7 3-й очереди строительства жилого района Арбеково	Земли населенных пунктов	Для размещения коммуникаций / Земельные участки (территории) общего пользования	Общество с ограниченной ответственностью "Застава" (Аренда (в том числе, субаренда))	18465	3222

3	58:29:1008003:1185	58:29:1008003:1185:3У2	установлено относительно ориентира, расположенного в границах участка. Почтовый адрес ориентира: Пензенская область, г. Пенза, ул. 65-летия Победы, мкр. 7 3-й очереди строительства жилого района Арбеково	Земли населенных пунктов	Для размещения коммуникаций / Земельные участки (территории) общего пользования	Общество с ограниченной ответственностью "Застава" (Аренда (в том числе, субаренда)	18465	218
4	58:29:1008003:1203	58:29:1008003:1203	Российская Федерация, Пензенская обл., Пенза г., Побочинская ул., 3/у № 18Б	Земли населенных пунктов	отдельно стоящие индивидуальные жилые дома / Земельные участки (территории) общего пользования	Волкова Тамара Вячеславовна (Собственность)	1100	1100
5	58:29:1008003:1204	58:29:1008003:1204	установлено относительно ориентира, расположенного в границах участка. Почтовый адрес ориентира: Российская Федерация, Пензенская обл., Пенза г., Побочинская ул., 3/у № 18А	Земли населенных пунктов	Для индивидуальной жилой застройки / Земельные участки (территории) общего пользования	Волкова Тамара Вячеславовна (Собственность)	1100	1100

6	58:29:1008003:19	58:29:1008003:19	установлено относительно ориентира, расположенного в границах участка. Ориентир жилой дом. Почтовый адрес ориентира: обл. Пензенская, г. Пенза, ул. Побочинская, дом 14 А	Земли населенных пунктов	Под жилую застройку Индивидуальную / Земельные участки (территории) общего пользования	Астапова Татьяна Ивановна (Собственность)	866	866	866
7	58:29:1008003:20	58:29:1008003:20	установлено относительно ориентира, расположенного в границах участка. Почтовый адрес ориентира: обл. Пензенская, г. Пенза, ул. Побочинская, дом 20	Земли населенных пунктов	Для проектирования и строительства индивидуального жилого дома / Земельные участки (территории) общего пользования	Яшин Степан Михайлович; Яшина Елена Михайловна (Общая долевая собственность)	1376	1376	1376
8	58:29:1008003:26	58:29:1008003:26	установлено относительно ориентира, расположенного за пределами участка. Ориентир жилой дом. Участок находится примерно в 20 м от ориентира по направлению на юго-восток. Почтовый адрес ориентира: обл. Пензенская, г. Пенза, ул. Побочинская, дом 12	Земли населенных пунктов	Под жилую застройку Индивидуальную / Земельные участки (территории) общего пользования	Комаров Виктор Александрович (Собственность)	1224	1224	1224

9	58:29:1008003:28	58:29:1008003:28	установлено относительно ориентира, расположенного в границах участка. Почтовый адрес ориентира: обл. Пензенская, г. Пенза, ул. Побочинская, дом 18	Земли населенных пунктов	Для ведения личного подсобного хозяйства / Земельные участки (территории) общего пользования	Волкова Тамара Вячеславовна (Собственность)	1500	1500
10	58:29:1008003:30	58:29:1008003:30	установлено относительно ориентира, расположенного в границах участка. Почтовый адрес ориентира: обл. Пензенская, г. Пенза, ул. Побочинская, дом 15	Земли населенных пунктов	Под жилую застройку Индивидуальную / Земельные участки (территории) общего пользования	Бабина Галина Васильевна (Собственность)	1174	1149,34(1) 24,49(2) 1174
11	58:29:1008003:31	58:29:1008003:31	установлено относительно ориентира, расположенного в границах участка. Почтовый адрес ориентира: обл. Пензенская, г. Пенза, ул. Побочинская, дом 15 а	Земли населенных пунктов	под жилую индивидуальную застройку / Земельные участки (территории) общего пользования	Кокорев Сергей Васильевич (Собственность)	1111	1111
12	58:29:1008003:34	58:29:1008003:34	установлено относительно ориентира, расположенного в границах участка. Почтовый адрес ориентира: обл. Пензенская, г.	Земли населенных пунктов	Под жилую застройку Индивидуальную / Земельные участки (территории) общего пользования	Мешкова Вера Сергеевна (Собственность)	2500	2500

			Пенза, ул. Побочинская, дом 16					
13	58:29:1008003:38	58:29:1008003:38	установлено относительно ориентира, расположенного в границах участка. Ориентир жилой дом. Почтовый адрес ориентира: обл. Пензенская, г. Пенза, ул. Побочинская, дом 13А	Земли населенных пунктов	Под жилую застройку Индивидуальную / Земельные участки (территории) общего пользования	Шмуратова Валентина Сергеевна (Собственность)	1125	1125
14	58:29:1008003:39	58:29:1008003:39	установлено относительно ориентира, расположенного в границах участка. Ориентир КТП № 2526. Почтовый адрес ориентира: обл. Пензенская, г. Пенза	Земли населенных пунктов	Для размещения подстанций / Земельные участки (территории) общего пользования	Открытое акционерное общество "Межрегиональная распределительная сетевая компания Волги" (Аренда (в том числе, субаренда)	2	2
15	58:29:1008003:65	58:29:1008003:65	установлено относительно ориентира, расположенного в границах участка. Почтовый адрес ориентира: обл. Пензенская, г. Пенза, ул. Побочинская, дом 17	Земли населенных пунктов	Под жилую застройку Индивидуальную / Земельные участки (территории) общего пользования	Горбатова Татьяна Ивановна; Барчукова Валентина Павловна; Вечкина Светлана Юрьевна (Общая долевая собственность)	1152	1152

16	58:29:1008003:87	58:29:1008003:87:ЗУ1	установлено относительно ориентира, расположенного в границах участка. Почтовый адрес ориентира: обл. Пензенская, г. Пенза, ул. Побочинская, 11	Земли населенных пунктов	Для индивидуальной жилой застройки / Земельные участки (территории) общего пользования	Липезин Александр Сергеевич (Собственность)	1749	626
----	------------------	----------------------	---	--------------------------------	--	---	------	-----

Перечень и сведения о площади образуемых и существующих земельных участков по объекту: «Транспортная развязка на км 624 автомобильной дороги общего пользования федерального значения М-5 «Урал» г. Пенза»

№ п/п	Кадастровый номер исходного земельного участка	Кадастровый номер (условный) номер представляемого земельного участка, части земельного участка	Адрес объекта	Категория земель	Вид разрешенного использования (существующий /определенный)	Правообладатель /Вид права	Площадь исходного земельного участка, кв.м	Площадь образуемого земельного участка, образуемой части земельного участка	Способ образования земельного участка
Перечень образуемых земельных участков, которые будут отнесены к территориям общего пользования по объекту: «Транспортная развязка на км 624 автомобильной дороги общего пользования федерального значения М-5 «Урал» г. Пенза»									
1	58:29:1001010:811	58:29:1001010:811:3У1	установлено относительно ориентира, расположенного в границах участка. Почтовый адрес ориентира: Пензенская область, г. Пенза, ул. Побочинская	Земли населенных пунктов	Для иных видов использования, характерных для населённых пунктов / Земельные участки (территории) общего пользования	Общество с ограниченной ответственностью "Центрмоноплитстрой"	47309	5301	Раздел земельного участка
2	58:29:1008003:1185	58:29:1008003:1185:3У1	установлено относительно ориентира, расположенного в границах участка. Почтовый адрес ориентира: Пензенская область, г. Пенза, ул. 65-летия Победы, мкр. 7 3-й очереди строительства жилого района Арбеково	Земли населенных пунктов	Для размещения коммунаций / Земельные участки (территории) общего пользования	Общество с ограниченной ответственностью "Застава" (Аренда (в том числе, субаренда)	18465	3222	Раздел земельного участка в измененных границах

3	58:29:1008003:1185	58:29:1008003:1185:3У2	Установлено относительно ориентира, расположенного в границах участка. Почтовый адрес ориентира: Пензенская область, г. Пенза, ул. 65-летия Победы, мкр. 7 3-й очереди строительства жилого района Арбеково	Земли населенных пунктов	Для размещения коммуникаций / Земельные участки (территории) общего пользования	Общество с ограниченной ответственностью "Застава" (Аренда (в том числе, субаренда)	18465	218	Раздел земельного участка в измененных границах
4	58:29:1008003:1203	58:29:1008003:1203	Российская Федерация, Пензенская обл., Пенза г., Побочинская ул., з/у № 18Б	Земли населенных пунктов	отдельно стоящие индивидуальные жилые дома / Земельные участки (территории) общего пользования	Волкова Тамара Вячеславовна (Собственность)	1100	1100	-
5	58:29:1008003:1204	58:29:1008003:1204	Установлено относительно ориентира, расположенного в границах участка. Почтовый адрес ориентира: Российская Федерация, Пензенская обл., Пенза г., Побочинская ул., з/у № 18А	Земли населенных пунктов	Для индивидуальной жилой застройки / Земельные участки (территории) общего пользования	Волкова Тамара Вячеславовна (Собственность)	1100	1100	-

6	58:29:1008003:19	58:29:1008003:19	Установлено относительно ориентира, расположенного в границах участка. Ориентир жилой дом. Почтовый адрес ориентира: обл. Пензенская, г. Пенза, ул. Побочинская, дом 14 А	Земли населенных пунктов	Под жилую застройку Индивидуальную / Земельные участки (территории) общего пользования	Астапова Татьяна Ивановна (Собственность)	866	866	-
7	58:29:1008003:20	58:29:1008003:20	Установлено относительно ориентира, расположенного в границах участка. Почтовый адрес ориентира: обл. Пензенская, г. Пенза, ул. Побочинская, дом 20	Земли населенных пунктов	Для проектирования и строительства индивидуального жилого дома / Земельные участки (территории) общего пользования	Яшин Степан Михайлович; Яшина Елена Михайловна (Общая долевая собственность)	1376	1376	-
8	58:29:1008003:26	58:29:1008003:26	Установлено относительно ориентира, расположенного за пределами участка. Ориентир жилой дом. Участок находится примерно в 20 м от ориентира по направлению на юго-восток. Почтовый адрес ориентира: обл. Пензенская, г. Пенза, ул. Побочинская, дом 12	Земли населенных пунктов	Под жилую застройку Индивидуальную / Земельные участки (территории) общего пользования	Комаров Виктор Александрович (Собственность)	1224	1224	-

9	58:29:1008003:2731	58:29:1008003:2731	Российская Федерация, Пензенская обл., г.о. город Пенза, Пенза г., Побочинская ул., з/у № 11 А	Земли населенных пунктов	отдельно стоящие индивидуальные жилые дома / Земельные участки (территории) общего пользования	Сведения о регистрации прав отсутствуют	1158	1158	-
10	58:29:1008003:28	58:29:1008003:28	установлено относительно ориентира, расположенного в границах участка. Почтовый адрес ориентира: обл. Пензенская, г. Пенза, ул. Побочинская, дом 18	Земли населенных пунктов	Для ведения личного подсобного хозяйства / Земельные участки (территории) общего пользования	Волкова Тамара Вячеславовна (Собственность)	1500	1500	-
11	58:29:1008003:30	58:29:1008003:30	установлено относительно ориентира, расположенного в границах участка. Почтовый адрес ориентира: обл. Пензенская, г. Пенза, ул. Побочинская, дом 15	Земли населенных пунктов	Под жилую застройку Индивидуальную / Земельные участки (территории) общего пользования	Бабина Галина Васильевна (Собственность)	1174	1149,34(1) 24,49(2) 1174	-
12	58:29:1008003:31	58:29:1008003:31	установлено относительно ориентира, расположенного в границах участка. Почтовый адрес ориентира: обл. Пензенская, г. Пенза, ул. Побочинская, дом 15 а	Земли населенных пунктов	под жилую индивидуальную застройку / Земельные участки (территории) общего пользования	Кокорев Сергей Васильевич (Собственность)	1111	1111	-

13	58:29:1008003:34	58:29:1008003:34	установлено относительно ориентира, расположенного в границах участка. Почтовый адрес ориентира: обл. Пензенская, г. Пенза, ул. Побочинская, дом 16	Земли населенных пунктов	Под жилую застройку Индивидуальную / Земельные участки (территории) общего пользования	Мешкова Вера Сергеевна (Собственность)	2500	2500	-
14	58:29:1008003:38	58:29:1008003:38	установлено относительно ориентира, расположенного в границах участка. Ориентир жилой дом. Почтовый адрес ориентира: обл. Пензенская, г. Пенза, ул. Побочинская, дом 13А	Земли населенных пунктов	Под жилую застройку Индивидуальную / Земельные участки (территории) общего пользования	Шмурагова Валентина Сергеевна (Собственность)	1125	1125	-
15	58:29:1008003:39	58:29:1008003:39	установлено относительно ориентира, расположенного в границах участка. Ориентир КТП № 252б. Почтовый адрес ориентира: обл. Пензенская, г. Пенза	Земли населенных пунктов	Для размещения подстанций / Земельные участки (территории) общего пользования	Открытое акционерное общество "Межрегиональная распределительная сетевая компания Волги" (Аренда (в том числе, субаренда)	2	2	-
16	58:29:1008003:65	58:29:1008003:65	установлено относительно ориентира, расположенного в границах участка. Почтовый адрес ориентира: обл. Пензенская, г. Пенза	Земли населенных пунктов	Под жилую застройку Индивидуальную / Земельные участки (территории) общего пользования	Горбатова Татьяна Ивановна; Барчукова Валентина Павловна; Вечкина Светлана Юрьевна (Общая	1152	1152	-

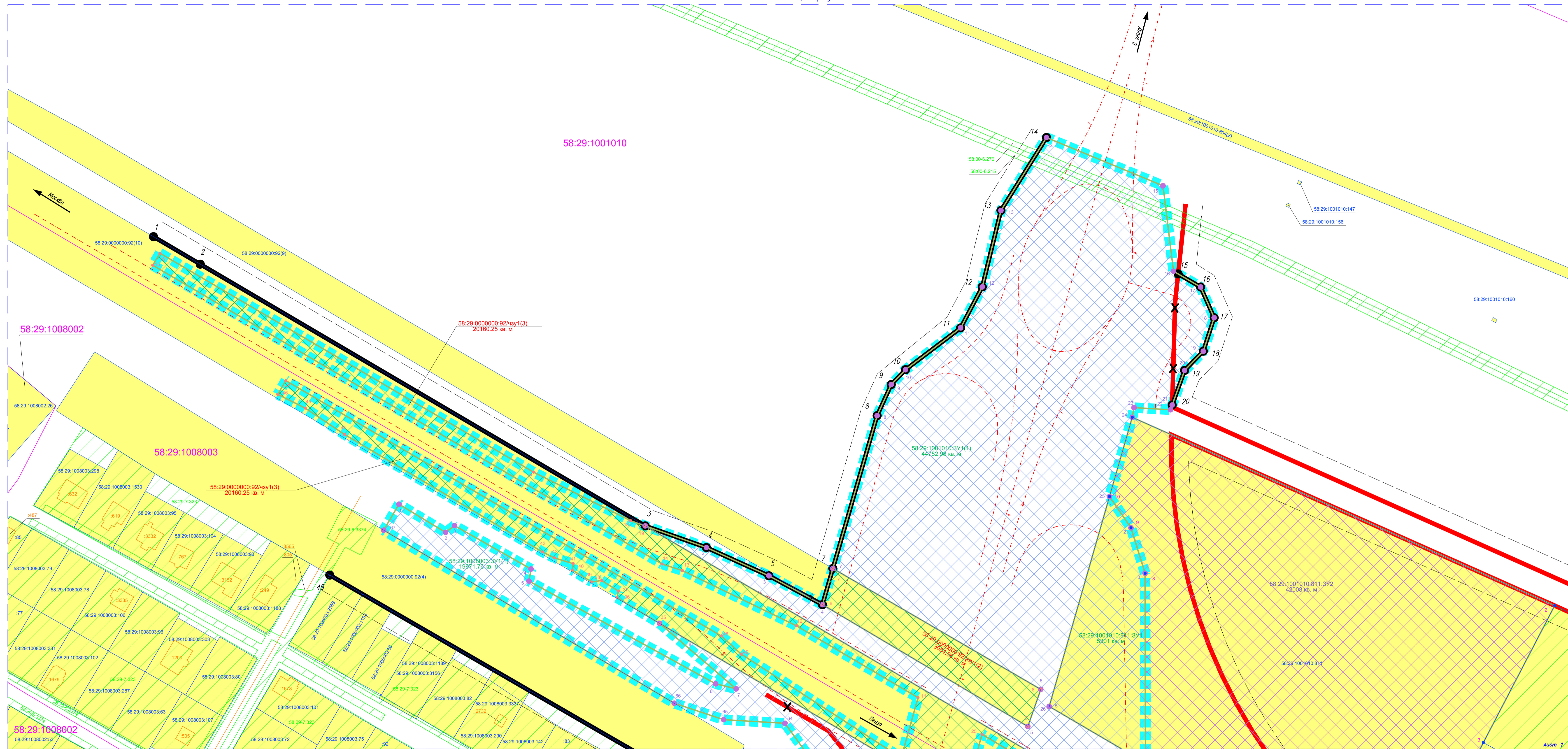

				Пенза, ул. Побочинская, дом 17									
17	58:29:1008003:788	58:29:1008003:788	58:29:1008003:788	Пензенская область, Пенза г., Октябрьский р-н., Побочинская ул., 14 Б	Земли населенных пунктов	объект (сооружение) инженерно-технического обеспечения (не является объектом местного значения) / Земельные участки (территории) общего пользования	Временный (Дата истечения срока действия временного характера - 05.12.2020)	6	6	-			
18	58:29:1008003:87	58:29:1008003:87:3У1	58:29:1008003:87:3У1	установлено относительно ориентира, расположенного в границах участка. Почтовый адрес ориентира: обл. Пензенская, г. Пенза, ул. Побочинская, 11	Земли населенных пунктов	Для индивидуальной жилой застройки / Земельные участки (территории) общего пользования	Липезин Александр Сергеевич (Собственность)	1749	626	Раздел земельного участка			
19	58:29:1008003:88	58:29:1008003:88	58:29:1008003:88	установлено относительно ориентира, расположенного в границах участка. Почтовый адрес ориентира: обл. Пензенская, г. Пенза, п. Побочино	Земли населенных пунктов	Для ведения личного подсобного хозяйства / Земельные участки (территории) общего пользования	Сведения о регистрации прав отсутствуют	2000*	1241	-			

20	-	58:29:1001010:3У1	Пензенская область, г. Пенза	Земли населенных пунктов	- / Земельные участки (территории) общего пользования	Земли неразграниченной государственной собственности	-	44752,98(1) 164,08(2) 44917	Образование из земель неразграниченной государственной собственности и	
21	-	58:29:1008003:3У1	Пензенская область, г. Пенза	Земли населенных пунктов	- / Земельные участки (территории) общего пользования	Земли неразграниченной государственной собственности	-	19971,76(1) 10065,31(2) 9803,25(3) 39840	Образование из земель неразграниченной государственной собственности и	
Земельные участки, подлежащие включению в границы публичных сервитутов для целей реализации объекта										
22	58:29:0000000:92	58:29:0000000:92/чзу1	установлено относительно ориентира, расположенного в границах участка. Ориентир автодорога Москва-Самара (М5). Почтовый адрес ориентира: обл. Пензенская, г. Пенза	Земли населенных пунктов	Для размещения и эксплуатации объектов автомобильного транспорта и объектов дорожного хозяйства	Российская Федерация (Собственность); Федеральное казенное учреждение "Федеральное управление автомобильных дорог "Большая Волга" Федерального дорожного агентства" (Постоянное (бессрочное) пользование)	1 385 054	431,50(1) 3084,56(2) 20160,25(3) 23676	Установление зоны публичного сервитута	
Перечень земельных участков, образуемых в результате раздела земельного участка в целях реализации объекта: «Транспортная развязка на км 624 автомобильной дороги общего пользования федерального значения М-5 «Урал» г. Пенза»										
23	58:29:1001010:811	58:29:1001010:811:3У2	установлено относительно ориентира, расположенного в границах участка.	Земли населенных пунктов	Для иных видов использования, характерных для населённых пунктов**	Общество с ограниченной ответственностью "Центрмонолитстрой" (Собственность)	47309	42008	Раздел земельного участка	

24	58:29:1008003:87	58:29:1008003:87:3У2	Почтовый адрес ориентира: Пензенская область, г. Пенза, ул. Побочинская	Земли населенных пунктов	Для индивидуальной жилой застройки**	Липезин Александр Сергеевич (Собственность)	1749	1123	Раздел земельного участка
			установлено относительно ориентира, расположенного в границах участка. Почтовый адрес ориентира: обл. Пензенская, г. Пенза, ул. Побочинская, 11						

* - граница земельного участка не установлена в соответствии с требованиями земельного законодательства. Площадь внесенная в ЕГРН (2000 кв.м) отличается от фактической площади земельного участка (1241 кв.м) и подлежит уточнению;

** - в соответствии с п. 3 ст. 11.2 Земельного кодекса Российской Федерации от 25.10.2001 № 136-ФЗ (ред. от 18.03.2020), разрешенным использованием образуемых земельных участков признается использование земельных участков, из которых при разделе образуются земельные участки, за исключением случаев, установленных федеральными законами.

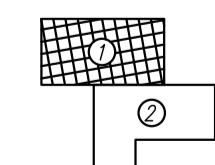


- Условные обозначения:**
- Ось автомобильной дороги, номер пикета;
 - Зона планируемого размещения объекта капитального строительства федерального значения (автомобильная дорога), совпадает с полосой отвода;
 - Граница и кадастровый номер земельного участка по сведениям ЕГРН;
 - Граница охранной зоны по сведениям ЕГРН;
 - Граница объекта капитального строительства по сведениям ЕГРН;
 - Граница и кадастровый номер кадастрового квартала по сведениям ЕГРН;
 - Граница территории, в отношении которой осуществляется подготовка проекта межевания;
 - Устанавливаемые красные линии;
 - Номера и обозначения характерных точек устанавливаемых красных линий;
 - Существующие красные линии;
 - Отменяемые красные линии;
 - Линии отступа от красных линий;

- Граница образуемого земельного участка, предназначенного для размещения объекта капитального строительства;
- Граница устанавливаемого публичного сервитута;
- Граница земельных участков, образуемых в результате раздела в целях реализации объекта.
- Номер и площадь образуемого земельного участка из земель неразграниченной государственной собственности, предназначенного для размещения объекта капитального строительства;
- Номер и площадь земельного участка, предназначенного для размещения объекта капитального строительства;
- Номер и площадь образуемой части земельного участка для размещения устанавливаемого публичного сервитута;
- Номер и площадь земельных участков, образуемых в результате раздела земельных участков в целях реализации объекта.
- Обозначение и номер характерной точки границы образуемого земельного участка, предназначенного для размещения объекта капитального строительства;
- Обозначение и номер характерной точки границы устанавливаемого публичного сервитута;
- Обозначение и номер характерной точки земельных участков, образуемых в результате раздела в целях реализации объекта.

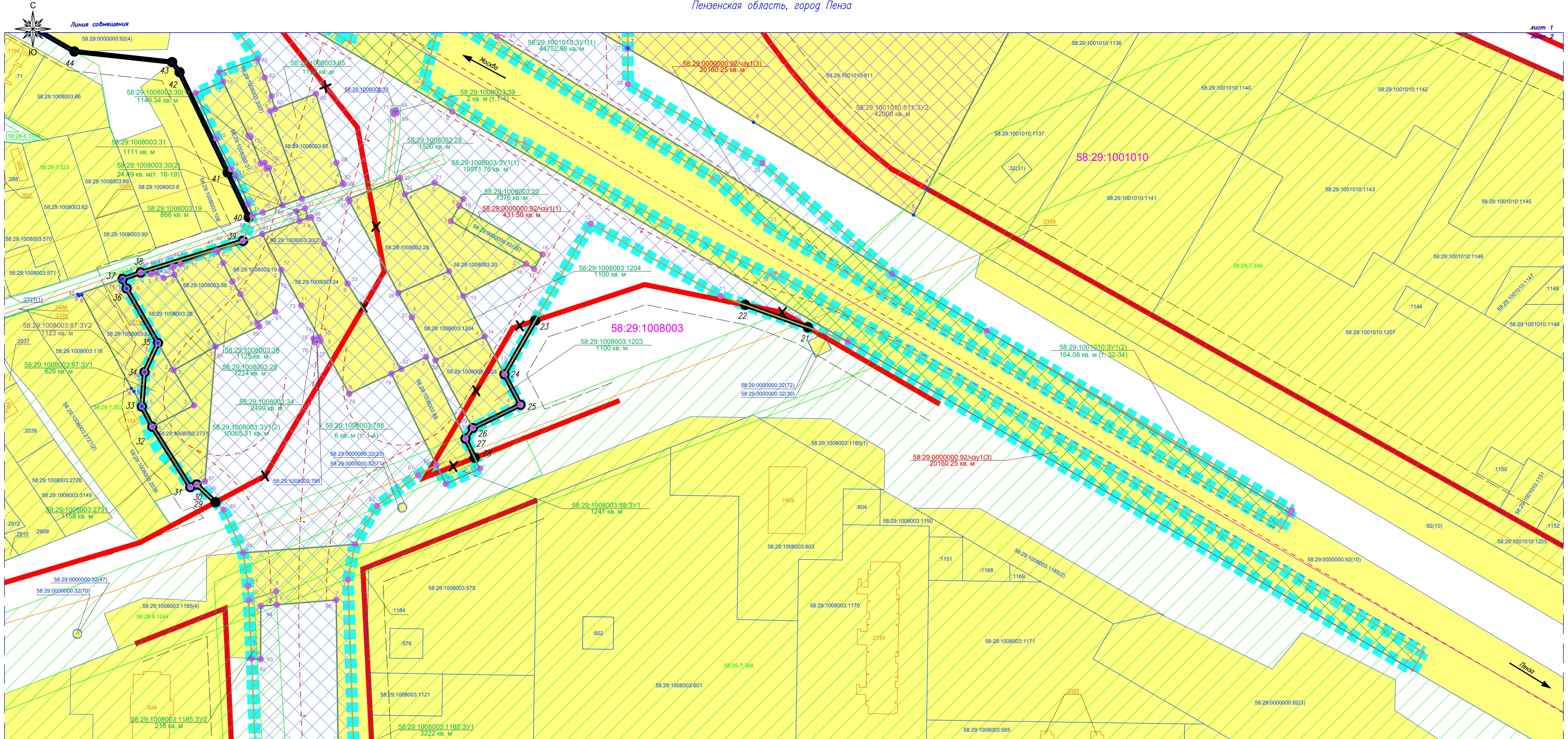
- Категория земель:
- Земли населенных пунктов;
 - Земли неразграниченной государственной собственности.

Схема совмещения листов:



Имя	Колуч	Лист	№ док	Подпись	Дата
Разработчик	Лобаревича				01.01.2020
Проверил	Воронина				01.01.2020
Нач. отдела	Мельничук				01.01.2020
ГИП	Мельничук				01.01.2020
Н. контр.	Шулекин				01.01.2020
Гл. инженер	Дубинин				01.01.2020

1462/01-19-ПМТ		
Транспортная развязка на км 624 автомобильной дороги М-5 "Урал", в Пензе		
Чертеж межевания территории	Страница	Лист
	1	2
1:1000	ООО "ЦЕНТР-ДОСЕРВИС"	



Условные обозначения:

- Ось автомобильной дороги, номер пикета;
- Зона планируемого размещения объекта капитального строительства федерального значения (автомобильная дорога), совпадает с полосой отвода;
- Граница и кадастровый номер земельного участка по сведениям ЕГРН;
- Граница охранный зоны по сведениям ЕГРН;
- Граница объекта капитального строительства по сведениям ЕГРН;
- Граница и кадастровый номер кадастрового квартала по сведениям ЕГРН;
- Границы территории, в отношении которой осуществляется подготовка проекта межевания;
- Устанавливаемые красные линии;
- Номера и обозначения характерных точек устанавливаемых красных линий;
- Существующие красные линии;
- Отменяемые красные линии;
- Линии отступа от красных линий;
- Граница образуемого земельного участка, предназначенного для размещения объекта капитального строительства;
- Граница устанавливаемого публичного сервитута;
- Граница земельных участков, образуемых в результате раздела в целях реализации объекта.
- Номер и площадь образуемого земельного участка из земель неразграниченной государственной собственности, предназначенного для размещения объекта капитального строительства;
- Номер и площадь земельного участка, предназначенного для размещения объекта капитального строительства;
- Номер и площадь образуемой части земельного участка для размещения устанавливаемого публичного сервитута;
- Номер и площадь земельных участков, образуемых в результате раздела земельных участков в целях реализации объекта.
- Обозначение и номер характерной точки границы образуемого земельного участка, предназначенного для размещения объекта капитального строительства;
- Обозначение и номер характерной точки границы устанавливаемого публичного сервитута;
- Обозначение и номер характерной точки земельных участков, образуемых в результате раздела в целях реализации объекта.

Категория земель:

- Земли населенных пунктов;
- Земли неразграниченной государственной собственности.

Схема совмещения листов:

Инф. о подл. и подл. и дата. Взам. инб. и дата. Создано

1462/01-19-ПМТ			
Транспортная развязка на км 624 автомобильной дороги М-5 "Урал", г. Пенза			
Изм.	Кол.уч.	Лист	Н. док. Подпись
Разработал	Возражна	20	20.01.2020
Проверил	Возражна	20	20.01.2020
Нач. отдела	Мельничук	20	20.01.2020
ГИП	Мельничук	20	20.01.2020
Н. контр.	Шулекин	20	20.01.2020
Гл. инженер	Дубинин	20	20.01.2020
Стария	Лист	Листов	
п	1	2	
1:1000			ООО "ЦЕНТР-ДОСЕРВИС"



ООО «Центр-Дорсервис»

Транспортная развязка на км 624 автомобильной дороги
общего пользования федерального значения М-5 «Урал»
г. Пенза

№	Координаты	
	X	Y
58:29:1008003:1203		
1	386949.75	2221874.13
2	386984.65	2221854.93
3	386996.82	2221880.20
4	386961.71	2221898.72
58:29:1008003:1204		
1	387019.32	2221835.85
2	387030.47	2221861.86
3	387017.67	2221869.20
4	386996.82	2221880.20
5	386984.65	2221854.93
6	387006.79	2221842.75
58:29:1008003:19		
1	387049.58	2221765.69
2	387031.07	2221775.51
3	387009.73	2221772.32
4	387003.87	2221763.17
5	387018.71	2221754.50
6	387025.17	2221750.39
7	387034.72	2221745.56
8	387040.63	2221742.56
58:29:1008003:20		
1	387056.25	2221862.80
2	387034.28	2221901.58
3	387017.67	2221869.20
4	387070.04	2221839.17
5	387075.98	2221854.39
6	387067.56	2221869.26
58:29:1008003:2731		
1	386961.45	2221730.56
2	386979.48	2221720.07
3	386991.66	2221741.64
4	386922.36	2221736.21
5	386919.35	2221728.66
6	386950.48	2221709.10
58:29:1008003:28		
1	387067.53	2221810.08
2	387078.45	2221836.57
3	387070.04	2221839.17

Согласовано		

Взам. инв. №	
Подп. и дата	

Инв. № подл.	
--------------	--

Изм.	Кол.уч	Лист	№ док.	Подпись	Дата

1462/01-19-ПМТ

Каталог координат образуемых
земельных участков постоянного
отвода под автомобильную дорогу

Стадия	Лист	Листов
П	1	8
ООО «Центр-Дорсервис»		



4	387030.47	2221861.86
5	387019.32	2221835.86
6	387066.55	2221810.60
58:29:1008003:34		
1	387049.58	2221765.69
2	387056.33	2221784.92
3	387057.95	2221789.38
4	387058.24	2221790.98
5	387044.62	2221797.64
6	387024.06	2221809.68
7	386980.18	2221837.27
8	386967.47	2221810.48
9	386994.59	2221795.77
10	386996.42	2221795.05
11	387012.92	2221785.76
12	387031.07	2221775.51
58:29:1008003:39		
1	387113.27	2221834.43
2	387111.84	2221834.90
3	387111.36	2221833.47
4	387112.79	2221833.00
58:29:1008003:65		
1	387112.96	2221769.68
2	387121.80	2221793.32
3	387086.28	2221803.89
4	387075.78	2221807.27
5	387075.16	2221807.47
6	387067.82	2221786.09
58:29:1008003:788		
1	386995.84	2221792.08
2	386996.42	2221795.05
3	386994.59	2221795.77
4	386993.90	2221792.70
58:29:1008003:88		
1	386977.70	2221832.22
2	386986.35	2221850.11
3	386928.90	2221877.79
4	386921.01	2221860.25
58:29:1008003:87:3У1		
1	386993.50	2221712.00
2	386979.48	2221720.07
3	386961.45	2221730.56
4	386950.48	2221709.10

Взам. инв. №

Подп. и дата

Инв. № подл.

Изм.	Кол.уч	Лист	№ док.	Подпись	Дата

1462/01-19-ПМТ

Лист

2



5	386960.82	2221703.72
6	386978.57	2221705.11
58:29:1008003:1185:3Y1		
1	386885.53	2221755.91
2	386889.89	2221813.56
3	386871.75	2221809.90
4	386627.74	2221818.01
5	386627.57	2221813.43
6	386704.29	2221805.90
7	386861.29	2221803.79
8	386858.82	2221773.23
9	386865.73	2221772.81
10	386861.00	2221758.73
11	386868.41	2221758.35
58:29:1001010:811:3Y1		
1	387301.29	2221932.87
2	387282.95	2221945.46
3	387256.32	2221953.75
4	387145.20	2221953.95
5	387178.32	2221897.54
58:29:1008003:1185:3Y2		
1	386865.73	2221772.81
2	386858.81	2221773.22
3	386858.14	2221764.97
4	386830.82	2221764.91
5	386831.10	2221760.25
6	386860.99	2221758.73
58:29:1008003:26		
1	387026.98	2221714.98
2	387029.68	2221711.16
3	387028.95	2221708.45
4	387029.80	2221703.12
5	387026.49	2221693.79
6	387021.57	2221695.87
7	386979.48	2221720.07
8	386991.66	2221741.64
9	387028.73	2221720.44
58:29:1008003:31		
1	387122.14	2221731.50
2	387128.07	2221745.58
3	387100.30	2221758.56
4	387099.51	2221759.67
5	387085.85	2221764.95

Взам. инв. №

Подп. и дата

Инв. № подл.

Изм.	Кол.уч	Лист	№ док.	Подпись	Дата

1462/01-19-ПМТ

Лист

3



6	387086.26	2221766.94
7	387083.30	2221767.89
8	387083.65	2221769.15
9	387064.44	2221776.11
10	387060.72	2221765.98
11	387058.86	2221760.72
12	387065.09	2221758.50
13	387079.80	2221752.04
14	387083.02	2221749.68
15	387098.82	2221742.03
58:29:1008003:38		
1	387040.63	2221742.56
2	387034.72	2221745.56
3	387025.17	2221750.39
4	387018.71	2221754.50
5	387003.87	2221763.17
6	387002.03	2221764.19
7	386991.66	2221741.64
8	387028.73	2221720.44
9	387032.48	2221719.35
10	387032.74	2221719.96
11	387034.11	2221723.70
12	387041.13	2221742.33
58:29:1008003:30(1)		
1	387132.99	2221743.57
2	387139.82	2221763.32
3	387130.13	2221766.99
4	387120.54	2221770.49
5	387113.95	2221772.32
6	387112.96	2221769.68
7	387067.82	2221786.09
8	387064.44	2221776.11
9	387083.65	2221769.15
10	387083.30	2221767.89
11	387086.26	2221766.94
12	387085.85	2221764.95
13	387099.51	2221759.67
14	387100.30	2221758.56
15	387128.07	2221745.58
58:29:1008003:30(2)		
16	387061.30	2221783.26
17	387062.80	2221787.72
18	387057.95	2221789.38

Взам. инв. №

Подп. и дата

Инв. № подл.

Изм.	Кол.уч	Лист	№ док.	Подпись	Дата

1462/01-19-ПМТ

Лист

4



19	387056.33	2221784.92
58:29:1001010:3У1(1)		
1	387284.09	2221660.80
2	387271.40	2221696.68
3	387254.85	2221733.27
4	387237.97	2221764.65
5	387166.58	2221885.01
6	387188.31	2221892.61
7	387259.15	2221770.76
8	387348.67	2221796.69
9	387366.88	2221804.96
10	387375.58	2221813.30
11	387400.08	2221845.63
12	387424.11	2221858.31
13	387468.89	2221869.27
14	387511.59	2221895.95
15	387483.35	2221964.24
16	387433.27	2221970.37
17	387424.03	2221986.27
18	387406.03	2221994.21
19	387386.42	2221987.83
20	387375.15	2221976.88
21	387354.91	2221969.62
22	387352.12	2221968.61
23	387353.38	2221947.24
24	387347.70	2221946.20
25	387301.30	2221932.87
26	387178.32	2221897.54
27	387145.19	2221953.96
28	387126.77	2221954.01
29	387086.06	2222023.22
30	387029.07	2222090.05
31	387151.24	2221886.75
58:29:1001010:3У1(2)		
32	386999.81	2222138.74
33	386907.51	2222295.85
34	386905.95	2222294.95
58:29:1008003:3У1(1)		
1	387296.80	2221516.47
2	387280.27	2221543.79
3	387284.24	2221549.06
4	387258.82	2221593.89
5	387251.74	2221592.66

Инва. № подл.	Подп. и дата	Взам. инв. №

Изм.	Кол.уч	Лист	№ док.	Подпись	Дата

1462/01-19-ПМТ

Лист

5



6	387191.58	2221702.06
7	387188.62	2221714.12
8	387226.98	2221669.18
9	387112.65	2221863.54
10	386994.25	2222067.27
11	387017.71	2222001.67
12	387054.92	2221934.81
13	386977.43	2221890.43
14	386996.82	2221880.20
15	387017.67	2221869.20
16	387034.28	2221901.58
17	387031.69	2221905.70
18	387039.12	2221910.04
19	387064.10	2221867.29
20	387067.56	2221869.26
21	387075.98	2221854.39
22	387070.04	2221839.17
23	387078.45	2221836.57
24	387067.53	2221810.08
25	387066.55	2221810.60
26	387019.32	2221835.85
27	387006.79	2221842.75
28	386984.65	2221854.93
29	386949.75	2221874.13
30	386944.31	2221870.37
31	386986.35	2221850.11
32	386980.18	2221837.27
33	387024.06	2221809.68
34	387044.62	2221797.64
35	387058.24	2221790.98
36	387057.95	2221789.38
37	387062.80	2221787.72
38	387061.30	2221783.26
39	387056.33	2221784.92
40	387049.58	2221765.69
41	387040.63	2221742.56
42	387041.13	2221742.33
43	387034.11	2221723.70
44	387032.74	2221719.96
45	387032.48	2221719.35
46	387028.73	2221720.44
47	387026.98	2221714.98
48	387029.68	2221711.16

Инва. № подл.	Подп. и дата	Взам. инв. №

Изм.	Кол.уч	Лист	№ док.	Подпись	Дата

1462/01-19-ПМТ

Лист

6



49	387028.95	2221708.45
50	387029.80	2221703.12
51	387046.07	2221755.78
52	387058.86	2221760.72
53	387060.72	2221765.98
54	387064.44	2221776.11
55	387067.82	2221786.09
56	387075.16	2221807.47
57	387075.78	2221807.27
58	387086.28	2221803.89
59	387121.80	2221793.32
60	387113.95	2221772.32
61	387120.54	2221770.49
62	387130.13	2221766.99
63	387139.82	2221763.32
64	387168.42	2221742.69
65	387170.56	2221706.73
66	387180.19	2221677.78
67	387281.58	2221507.53
68	387113.27	2221834.43
69	387112.79	2221833.00
70	387111.36	2221833.47
71	387111.84	2221834.90
58:29:1008003:3У1(2)		
72	387031.07	2221775.51
73	387012.92	2221785.76
74	386996.42	2221795.05
75	386995.84	2221792.08
76	386993.90	2221792.70
77	386994.59	2221795.77
78	386967.47	2221810.48
79	386977.70	2221832.22
80	386930.69	2221855.46
81	386925.50	2221845.99
82	386909.71	2221824.74
83	386889.90	2221813.56
84	386885.54	2221755.91
85	386907.61	2221745.76
86	386920.68	2221732.00
87	386922.36	2221736.21
88	386991.66	2221741.64
89	387002.03	2221764.19

Взам. инв. №

Подп. и дата

Инв. № подл.

Изм.	Кол.уч	Лист	№ док.	Подпись	Дата

1462/01-19-ПМТ

Лист

7



90	387003.87	2221763.17
91	387009.73	2221772.32
58:29:1008003:3У1(3)		
92	386831.09	2221760.25
93	386830.82	2221764.91
94	386858.14	2221764.97
95	386861.29	2221803.79
96	386704.29	2221805.90
97	386627.57	2221813.42
98	386625.84	2221768.42

Инва. № подл.	Подп. и дата	Взам. инв. №

Изм.	Кол.уч	Лист	№ док.	Подпись	Дата

1462/01-19-ПМТ

Лист

8



ООО «Центр-Дорсервис»

Транспортная развязка на км 624 автомобильной дороги
общего пользования федерального значения М-5 «Урал»
г. Пенза

№	Координаты	
	X	Y
58:29:0000000:92/чзу1(1)		
1	387056.25	2221862.80
2	387064.10	2221867.28
3	387039.12	2221910.04
4	387031.69	2221905.70
5	387034.28	2221901.58
58:29:0000000:92/чзу1(2)		
6	387237.97	2221764.66
7	387259.13	2221770.78
8	387188.31	2221892.61
9	387166.58	2221885.01
58:29:0000000:92/чзу1(3)		
10	387148.19	2221810.78
11	387183.48	2221820.66
12	387225.55	2221749.42
13	387257.91	2221682.57
14	387261.74	2221670.68
15	387436.80	2221372.17
16	387443.83	2221376.43
17	387315.57	2221595.36
18	387287.09	2221652.30
19	387284.09	2221660.80
20	387151.24	2221886.75
21	386905.94	2222294.94
22	386898.42	2222290.63
23	387054.13	2222024.80
24	387078.67	2221997.64
25	387161.98	2221858.17
26	387127.14	2221848.42
27	387097.76	2221896.14
28	387096.35	2221901.19
29	387056.29	2221971.38
30	387028.50	2222027.25
31	387029.77	2222030.10
32	386834.43	2222363.44
33	386825.18	2222358.20
34	387112.65	2221863.54
35	387226.98	2221669.18
36	387241.99	2221644.28

Согласовано		

Взам. инв. №	
Подп. и дата	

Инв. № подл.	
--------------	--

Изм.	Кол.уч	Лист	№ док.	Подпись	Дата
					20.02.2020
					20.02.2020
					20.02.2020
					20.02.2020

1462/01-19-ПМТ

Каталог координат
устанавливаемого публичного
сервитута

Стадия	Лист	Листов
П	1	2
ООО «Центр-Дорсервис»		



37	387245.89	2221645.09
38	387252.09	2221635.22
39	387251.24	2221629.51
40	387258.22	2221617.94
41	387261.96	2221618.54
42	387265.33	2221607.53
43	387268.85	2221600.55
44	387337.59	2221484.66
45	387353.06	2221461.55
46	387361.14	2221445.45
47	387369.20	2221450.16
48	387219.62	2221705.37
49	387208.89	2221717.14

Инва. № подл.	Подп. и дата	Взам. инв. №

Изм.	Кол.уч	Лист	№ док.	Подпись	Дата

1462/01-19-ПМТ

Лист

2



ООО «Центр-Дорсервис»

Транспортная развязка на км 624 автомобильной дороги
общего пользования федерального значения М-5 «Урал»
г. Пенза

№	Координаты	
	X	Y
58:29:1001010:811:3У2		
1	387347.70	2221946.20
2	387237.36	2222193.78
3	387157.15	2222151.99
4	387072.86	2222108.08
5	387059.43	2222101.08
6	387107.17	2222018.71
7	387145.20	2221953.95
8	387256.32	2221953.75
9	387282.95	2221945.46
10	387301.29	2221932.87
58:29:1008003:87:3У2		
1	387026.49	2221693.79
2	387021.57	2221695.87
3	386993.51	2221712.00
4	386978.57	2221705.11
5	386960.82	2221703.72
6	386968.60	2221699.67
7	386970.17	2221698.30
8	387018.32	2221672.88
9	387017.88	2221671.33
10	387018.60	2221670.74
11	387026.21	2221692.80

Согласовано

Взам. инв. №

Подп. и дата

Инв. № подл.

Изм.	Кол.уч	Лист	№ док.	Подпись	Дата
					20.02.2020
					20.02.2020
					20.02.2020
					20.02.2020

1462/01-19-ПМТ

Каталог координат земельных
участков, измененных в результате
раздела земельных участков,
подлежащих изъятию

Стадия	Лист	Листов
П	1	1

ООО «Центр-Дорсервис»



ООО «Центр-Дорсервис»

Транспортная развязка на км 624 автомобильной дороги
общего пользования федерального значения М-5 «Урал»
г. Пенза

№	Координаты	
	X	Y
1	387453.52	2221372.63
2	387437.42	2221400.01
3	387284.09	2221660.80
4	387271.40	2221696.68
5	387254.85	2221733.27
6	387237.97	2221764.65
7	387259.15	2221770.76
8	387348.67	2221796.69
9	387366.88	2221804.96
10	387375.58	2221813.30
11	387400.08	2221845.63
12	387424.11	2221858.31
13	387468.89	2221869.27
14	387511.59	2221895.95
15	387431.69	2221973.10
16	387424.03	2221986.27
17	387406.03	2221994.21
18	387386.42	2221987.83
19	387375.15	2221976.88
20	387354.91	2221969.62
21	387001.60	2222046.71
22	387013.15	2222014.42
23	387005.03	2221906.24
24	386977.43	2221890.43
25	386961.71	2221898.72
26	386949.75	2221874.13
27	386944.31	2221870.37
28	386934.45	2221875.12
29	386911.55	2221741.61
30	386920.68	2221732
31	386919.35	2221728.66
32	386950.48	2221709.1
33	386960.82	2221703.72
34	386978.57	2221705.11
35	386993.51	2221712

Согласовано

Взам. инв. №

Подп. и дата

Инв. № подл.

Изм.	Кол.уч	Лист	№ док.	Подпись	Дата
					20.02.2020
					20.02.2020
					20.02.2020
					20.02.2020

1462/01-19-ПМТ

Каталог координат
устанавливаемых красных линий

Стадия	Лист	Листов
II	1	2

ООО «Центр-Дорсервис»



36	387021.57	2221695.87
37	387026.49	2221693.79
38	387029.8	2221703.12
39	387046.07	2221755.78
40	387058.26	2221758.74
41	387081.27	2221747.90
42	387132.94	2221723.13
43	387138.09	2221719.32
44	387143.57	2221668.95
45	387255.26	2221475.94

Инва. № подл.	Подп. и дата	Взам. инв. №

Изм.	Кол.уч	Лист	№ док.	Подпись	Дата

1462/01-19-ПМТ

Лист

2