



**ООО «Завод строительных материалов
и конструкций»**

Свидетельство СРО-П-060-20112009 от 09.09.2015

Заказчик – ООО «Газпром инвестгазификация»

**Газопровод межпоселковый от ГРС-2 г. Пенза до
ГРС «Чемодановка»**

код стройки 58/2024

**Технический отчет по сбору исходных данных (Приложение 3)
Проект планировки территории и проект межевания территории.
Проект межевания территории.
Основная часть**

01-47-ДКП/18-ЗСМиК 58-2024-ПМТ.ОЧ

Том 4



**ООО «Завод строительных материалов
и конструкций»**

Свидетельство СРО-П-060-20112009 от 09.09.2015

Заказчик – ООО «Газпром инвестгазификация»

**Газопровод межпоселковый от ГРС-2 г. Пенза до
ГРС «Чемодановка»**

код стройки 58/2024

**Технический отчет по сбору исходных данных (Приложение 3)
Проект планировки территории и проект межевания территории.
Проект межевания территории.
Основная часть**

01-47-ДКП/18-ЗСМиК 58-2024-ПМТ.ОЧ

Том 4

Инд. № подл.	Подп. и дата	Взам. инв. №

Директор



Р.В. Лобач

2019

Свидетельство СРО № 0871-01/П-176 от 17.03.2016

Заказчик – ООО «Газпром инвестгазификация»

**Газопровод межпоселковый от ГРС-2 г. Пенза до
ГРС «Чемодановка»**

код стройки 58/2024

**Технический отчет по сбору исходных данных (Приложение 3)
Проект планировки территории и проект межевания территории.
Проект межевания территории.
Основная часть**

01-47-ДКП/18-ЗСМиК 58-2024-ПМТ.ОЧ

Том 4

Инд. № подл.	Подп. и дата	Взам. инв. №

Генеральный директор



А.Н. Алексеев

2019



**Общество с ограниченной ответственностью
Проектный институт «Тамбовсельхозтехпроект»**

**Регистрационный номер члена саморегулируемой организации в реестре
членов №075 от 04 апреля 2019 г.**

Заказчик – ООО «Газпром инвестгазификация»

**Газопровод межпоселковый от ГРС-2 г. Пенза до
ГРС «Чемодановка»**

код стройки 58/2024

**Технический отчет по сбору исходных данных (Приложение 3)
Проект планировки территории и проект межевания территории.
Проект межевания территории.
Основная часть**

01-47-ДКП/18-ЗСМиК 58-2024-ПМТ.ОЧ

Том 4



Главный инженер

А.В. Иванов

Главный инженер проекта

П.А. Кизюн



2019

Инд. № подл.	6066
Подп. и дата	
Взам. инв. №	

Обозначение	Наименование	Примечание
1	2	3
01-47-ДКП/18-ЗСМиК 58-2024-ПМТ.ОЧ.С	Содержание	2
01-47-ДКП/18-ЗСМиК 58-2024-СД	Ведомость «Состав отчетной документации»	3
01-47-ДКП/18-ЗСМиК 58-2024-ПМТ.ОЧ.ПЗ	Пояснительная записка	
	1 Исходная разрешительная документация	4
	2 Анализ территории проектирования	4
	3 Определение землепользователей и видов использования земельных участков	5
01-47-ДКП/18-ЗСМиК 58-2024-ПМТ.ОЧ – лист 1-лист 37	Чертеж межевания территории	20

Взам. инв. №										
							Подл. и дата			
Изм.	Кол.	Лист	№ док.	Подпись	Дата	01-47-ДКП/18-ЗСМиК 58-2024-ПМТ.ОЧ.С				
Инва. № подл. 6066						Содержание	Стадия	Лист	Листов	
							И	1	2	
	Разраб.						Березенко	ООО ПИ "Тамбовсельхозтехпроект"		
	Проверил						Жеребятъева			
Н. контр.					Десва					

Номер тома	Обозначение	Наименование	Примечание
Ведомость «Состав документации»			
1	01-47-ДКП/18-ЗСМиК 58-2024-ИОД	Технический отчет по сбору исходных данных	
2	01-47-ДКП/18-ЗСМиК 58-2024-ППТ.ОЧ	Технический отчет по сбору исходных данных (Приложение 1) Проект планировки территории и проект межевания территории. Проект планировки территории. Основная часть.	
3	01-47-ДКП/18-ЗСМиК 58-2024-ППТ.МО	Технический отчет по сбору исходных данных (Приложение 2) Проект планировки территории и проект межевания территории. Проект планировки территории. Материалы по обоснованию.	
4	01-47-ДКП/18-ЗСМиК 58-2024-ПМТ.ОЧ	Технический отчет по сбору исходных данных (Приложение 3) Проект планировки территории и проект межевания территории. Проект межевания территории. Основная часть.	
5	01-47-ДКП/18-ЗСМиК 58-2024-ПМТ.МО	Технический отчет по сбору исходных данных (Приложение 4) Проект планировки территории и проект межевания территории. Проект межевания территории. Материалы по обоснованию.	
6	01-47-ДКП/18-ЗСМиК 58-2024-А	Технический отчет по сбору исходных данных. (Приложение 5) Отчет об археологическом обследовании территории земельного участка проектируемого объекта «Газопровод межпоселковый от ГРС-2 г.Пенза до ГРС «Чемодановка»	

Взам. инв. №						
	Подп. и дата					
Инд. № подл.		01-47-ДКП/18-ЗСМиК 58-2024-СД				
	6066	Изм.	Кол.уч.	Лист	№ док.	Подпись
ГИП			Кизюн			
Н. контр.			Деева			
Газопровод межпоселковый от ГРС-2 г.Пенза до ГРС «Чемодановка» Состав отчетной документации						
			Стадия	Лист	Листов	
			СИД	1	1	
ООО ПИ "Тамбовсельхозтехпроект"						

1 Исходная разрешительная документация

Документация по планировке территории – «Проект планировки территории и проект межевания территории, предусматривающие размещение объекта «Газопровод межпоселковый от ГРС-2 г. Пенза до ГРС «Чемодановка» разработана на основании:

- договора с ООО «РОСС-Эксперт»;
- Постановления Администрации города Пензы от 27.11.2019 г. №2251;
- задания на разработку документации по планировке территории;
- Градостроительного кодекса РФ от 29.12.2004 г. №190-ФЗ;
- Федерального закона от 29.12.2004 г. №191-ФЗ «О введении в действие Градостроительного кодекса Российской Федерации»;
- Земельного кодекса РФ от 25.10.2001 г. №136-ФЗ;
- Водного кодекса РФ (закон РФ от 03.06.2006г. №74-ФЗ);
- Лесного кодекса РФ от 04.12.2006 N 200-ФЗ;
- Федерального закона от 18.06.2001 г. №78-ФЗ «О землеустройстве»;
- Федерального закона от 24.07.2007 г. №221-ФЗ «О кадастровой деятельности»;
- Федерального закона от 06.10.1999 г. №184-ФЗ «Об общих принципах организации законодательных (представительных) и исполнительных органов государственной власти субъектов Российской Федерации»;
- Федерального закона от 06.10.03 г. №131-ФЗ «Об общих принципах организации местного самоуправления в Российской Федерации»;
- Федерального закона от 13.07.2015 г. №218-ФЗ «О государственной регистрации недвижимости»;
- Постановления Правительства Российской Федерации от 20.11.2000 №878 "Об утверждении Правил охраны газораспределительных сетей";
- Постановления Правительства Российской Федерации от 12.05.2017 г. №564 «Об утверждении положения о составе и содержании проектов планировки территории, предусматривающих размещение одного или нескольких линейных объектов»;
- Приказа Министерства строительства и жилищно-коммунального хозяйства Российской Федерации от 25.04.2017 г. №738/пр;
- Схемы территориального планирования Пензенской области;
- Генерального плана города Пензы;
- Правил землепользования и застройки города Пензы.

2 Анализ территории проектирования

Проектируемый линейный объект расположен на территории города Пензы.

Климат рассматриваемой территории умеренно-континентальный с тёплым летом и умеренно холодной зимой с устойчивым снежным покровом и хорошо выраженными переходными сезонами. Самый тёплый месяц июль, температура +17,0°C.

Взам. инв. №										
Подп. и дата										
Инв. № подл.	01-47-ДКП/18-ЗСМиК 58-2024-ПМТ.ОЧ.ПЗ									
	Изм.	Колуч.	Лист	№ док.	Подпись	Дата				
	ГИП		Кизюн			16.03.2020	Газопровод межпоселковый от ГРС-2 г. Пенза до ГРС "Чемодановка" Пояснительная записка	Стадия	Лист	Листов
	Нач. отд.		Рябов			16.03.2020		ПМТ	1	16
	Разраб.		Кочергина			16.03.2020				
Н. контр.		Деева			16.03.2020				ООО ПИ «Гамбовсельхозтехпроект»	

Самый холодный месяц - январь, средняя температура минус 13,2°C. Абсолютный максимум температуры в большинстве лет отмечается в июле, абсолютный минимум - в январе.

Территория проектирования расположена в центре Русской равнины. Характерной особенностью рельефа Пензенской области является его ярусность (ступенчатость), являющаяся следствием развития денудационных поверхностей выравнивания.

Город Пенза расположен в зоне умеренного увлажнения. Годовая сумма осадков от 450 мм до 600-650 мм. Снежный покров на территории области появляется в среднем в первых числах ноября. Устойчивый снежный покров образуется в третьей декаде ноября и лежит порядка 4,5 месяцев. Разрушение снежного покрова начинается в первых числах апреля, и сход снега происходит в середине апреля. Высота снежного покрова достигает максимума во второй половине марта в среднем 40-50см.

Ветровой режим территории умеренный, летом преобладают ветры с северной составляющей, а зимой с южной.

3 Определение землепользователей и видов использования земельных участков

На момент разработки проекта межевания территории линейного объекта, земельные участки, из которых будут формироваться земельные участки для строительства газопровода, относятся к категории земель – земли населенных пунктов. Земельные участки являются собственностью граждан, муниципальной собственностью и неразграниченной государственной собственностью. Предоставление участков для строительства газопровода будет осуществляться с учетом требований земельного законодательства. Ведомость земельных участков различных категорий и видов права по трассе объекта представлена в Таблице 3.1.

Таблица 3.1. – Ведомость земельных участков различных категорий и видов права по трассе объекта

Кадастровый номер земельного участка	Категория земель	Разрешенное использование	Вид права
58:29:0000000:3774	Земли населенных пунктов	Для сельскохозяйственного производства	Собственность
58:29:0000000:3773	Земли населенных пунктов	Блокированные жилые дома с количеством блоков не более 4-х	Собственность
58:29:1003010:35	Земли населенных пунктов	Для сельскохозяйственного производства	Собственность
58:29:1003010:39	Земли населенных пунктов	Для иных видов использования, характерных для населенных пунктов	Собственность
58:29:1003010:37	Земли населенных пунктов	Для сельскохозяйственного производства	Собственность

Взам. инв. №

Подп. и дата

Инв. № подл.

Изм.	Кол. Уч.	Лист	№ док.	Подп.	Дата

01-47-ДКП/18-ЗСМиК 58-2024-ПМТ.ОЧ. ПЗ

Лист

2

Окончание таблицы 3.1

58:29:1003010:38	Земли населенных пунктов	Для иных видов использования, характерных для населенных пунктов	Собственность
58:29:1003010:21	Земли населенных пунктов	Для сельскохозяйственного производства	Собственность
58:29:1003010:25	Земли населенных пунктов	Для сельскохозяйственного производства	Собственность
58:29:1003010:24	Земли населенных пунктов	Для сельскохозяйственного использования	Собственность
58:29:1003011:87	Земли населенных пунктов	Для сельскохозяйственного использования	Собственность
58:29:1003011:78	Земли населенных пунктов	Для размещения объектов транспорта	Собственность
58:29:1003005:76	Земли населенных пунктов	Для размещения железнодорожных путей и их конструктивных элементов	Собственность
58:29:1003005:308	Земли населенных пунктов	Для размещения железнодорожных путей и их конструктивных элементов	Собственность
58:29:1003005:335	Земли населенных пунктов	Для размещения объектов, характерных для населенных пунктов	Собственность
58:29:0000000:16	Земли населенных пунктов	Под объекты транспорта железнодорожного	Собственность
58:29:0000000:2153	Земли населенных пунктов	Для размещения нефтепроводов	Собственность
58:29:1003006:339	Земли населенных пунктов	Для сельскохозяйственного использования	Собственность
58:29:1003006:340	Земли населенных пунктов	Для сельскохозяйственного использования	Собственность
58:29:1003006:341	Земли населенных пунктов	Для сельскохозяйственного использования	Собственность
58:29:0000000:3426	Земли населенных пунктов	Лесные массивы	

Инд. № подл.	Подп. и дата	Взам. инв. №

Изм.	Кол. Уч.	Лист	№ док.	Подп.	Дата

01-47-ДКП/18-ЗСМиК 58-2024-ПМТ.ОЧ. ПЗ

Лист

3

Проектом межевания территории предусматривается установление публичного сервитута в целях размещения линейного объекта системы газоснабжения. Местоположение и конфигурация земельных участков, определены в соответствии с необходимостью прокладки газопровода. Общая площадь земельных участков и частей земельных участков составляет 256729 кв. м.

Проектом межевания предусмотрен раздел земельного участка 58:29:0000000:3426, с целью образования земельного участка 58:29:0000000:3426:ЗУ1 общей площадью 93665 кв. м с видом разрешенного использования – земельные участки (территории) общего пользования (код 12.0 Классификатора видов разрешенного использования земельных участков).

Перечень и сведения о площади образуемых земельных участков, которые будут отнесены к территориям общего пользования или имуществу общего пользования, в том числе в отношении которых предполагаются резервирование и (или) изъятие для государственных или муниципальных нужд - 58:29:0000000:3426:ЗУ1 общей площадью 93665 кв. м.

Перечень и сведения о площади земельных участков (частей земельных участков) приведен в таблице 3.2.

Таблица 3.2 - Перечень и сведения о площади земельных участков (частей земельных участков)

Условный номер земельного участка (части земельного участка)	Площадь, кв. м
58:29:0000000:ЗУ1(1)	7854
58:29:0000000:ЗУ1(2)	119
58:29:0000000:ЗУ1(3)	25616
58:29:0000000:ЗУ1(4)	100
58:29:0000000:ЗУ1(5)	73
58:29:0000000:ЗУ1(6)	20164
58:29:0000000:3774/чзу1(1)	1217
58:29:0000000:3773/чзу1(1)	4822
58:29:0000000:3774/чзу1(2)	451
58:29:0000000:3773/чзу1(2)	17188
58:29:0000000:3774/чзу1(3)	279
58:29:1003010:35/чзу1	1588
58:29:1003010:39/чзу1	3285
58:29:1003010:37/чзу1	775
58:29:1003010:38/чзу1	10637
58:29:1003010:21/чзу1	10954
58:29:1003010:25/чзу1	2206
58:29:1003010:24/чзу1	5549
58:29:1003011:87/чзу1(1)	109
58:29:1003011:87/чзу1(2)	37

Инов. № подл.	Подп. и дата	Взам. инв. №

Изм.	Кол. Уч.	Лист	№ док.	Подп.	Дата

01-47-ДКП/18-ЗСМиК 58-2024-ПМТ.ОЧ. ПЗ

Лист

4

Окончание таблицы 3.2.

58:29:1003011:87/чзу1(3)	14575
58:29:0000000:ЗУ1(7)	7123
58:29:0000000:ЗУ1(8)	3484
58:29:0000000:ЗУ1(9)	17212
58:29:1003006:339/чзу1	1187
58:29:1003006:340/чзу1	1616
58:29:1003006:341/чзу1	267
58:29:0000000:3426:ЗУ1(1)	37251
58:29:0000000:ЗУ1(10)	335
58:29:0000000:3426:ЗУ1(2)	4887
58:29:2001002:ЗУ2	3904
58:29:0000000:3426:ЗУ1(3)	20614
58:29:2001003:ЗУ3	338
58:29:0000000:3426:ЗУ1(4)	30913

Информация о проектируемом лесном участке не приводится в связи с тем, что лесохозяйственный регламент отсутствует.

Сведения о границах территории, в отношении которой утверждается проект межевания приведен в Таблице 3.3.

Таблица 3.3 – Перечень координат характерных точек границ территории, в отношении которой утверждается проект межевания

Номер точки	Координаты	
	X	Y
1	387529.13	2224715.96
2	387515.69	2224730.77
3	387497.18	2224713.98
4	387500.54	2224710.27
5	387437.37	2224652.95
6	387435.21	2224655.33
7	387430.59	2224650.35
8	387318.25	2224750.71
9	387307.54	2224760.27
10	387272.81	2224785.99
11	387201.30	2224826.32
12	387182.50	2224834.37
13	387177.48	2224833.39
14	387176.25	2224830.52

Изм.	Кол. Уч.	Лист	№ док.	Подп.	Дата

01-47-ДКП/18-ЗСМиК 58-2024-ПМТ.ОЧ. ПЗ

Лист

5

Продолжение таблицы 3.3.

15	387198.64	2224820.93
16	387269.51	2224780.97
17	387301.92	2224756.45
18	387146.25	2224650.56
19	387115.16	2224647.72
20	387116.52	2224632.78
21	387151.48	2224635.98
22	387306.29	2224741.28
23	387308.25	2224739.53
24	387314.25	2224746.24
25	387426.50	2224645.96
26	387406.04	2224623.95
27	387409.79	2224619.81
28	387425.90	2224634.43
29	387443.89	2224618.35
30	387457.53	2224630.73
31	387447.45	2224641.84
32	387604.82	2224796.80
33	387616.68	2224807.57
34	387613.65	2224812.92
35	387596.07	2224796.96
36	389013.95	2225178.16
37	389128.26	2225325.65
38	389112.45	2225337.91
39	389097.15	2225318.14
40	389101.09	2225315.08
41	389004.47	2225190.42
42	388495.37	2224971.97
43	388374.99	2224941.46
44	388323.78	2224911.62
45	387897.90	2225000.41
46	387664.04	2224858.65
47	387637.70	2224834.74
48	387634.34	2224838.44
49	387615.66	2224821.50
50	387629.10	2224806.68
51	387673.06	2224846.57
52	387900.63	2224984.52
53	388326.35	2224895.76
54	388380.72	2224927.44
55	388500.20	2224957.72
56	389126.25	2225337.75
57	389121.51	2225341.43

Инд. № подл.	Подп. и дата	Взам. инв. №

Изм.	Кол. Уч	Лист	№ док	Подп.	Дата

01-47-ДКП/18-ЗСМиК 58-2024-ПМТ.ОЧ. ПЗ

Лист

6

Продолжение таблицы 3.3.

58	389131.72	2225354.61
59	389136.39	2225350.84
60	389144.75	2225371.41
61	389149.49	2225367.74
62	389142.11	2225358.21
63	389137.26	2225361.75
64	389560.83	2230240.68
65	389562.66	2230215.74
66	389567.66	2230216.11
67	389569.51	2230191.10
68	389357.35	2230129.37
69	389448.36	2228513.26
70	389404.17	2228412.95
71	389125.18	2226947.22
72	389418.65	2226685.05
73	389454.74	2226290.22
74	389383.38	2225767.71
75	389308.19	2225758.18
76	389273.71	2225606.15
77	389243.45	2225526.38
78	389242.82	2225480.46
79	389243.20	2225464.92
80	389197.33	2225439.26
81	389189.92	2225429.69
82	389185.96	2225432.75
83	389170.66	2225412.99
84	389186.46	2225400.74
85	389207.32	2225427.66
86	389230.72	2225440.75
87	389238.56	2225453.42
88	389253.78	2225463.34
89	389257.70	2225470.90
90	389258.03	2225495.30
91	389253.01	2225495.37
92	389253.47	2225529.80
93	389260.65	2225529.43
94	389288.11	2225601.81
95	389320.49	2225744.62
96	389359.13	2225749.52
97	389358.78	2225752.20
98	389397.07	2225757.05
99	389469.84	2226289.88
100	389433.05	2226692.30

Взам. инв. №

Подп. и дата

Инв. № подл.

Изм.	Кол. Уч.	Лист	№ док.	Подп.	Дата

01-47-ДКП/18-ЗСМиК 58-2024-ПМТ.ОЧ. ПЗ

Лист

7

Продолжение таблицы 3.3.

101	389141.51	2226952.75
102	389418.58	2228408.46
103	389463.54	2228510.51
104	389373.00	2230118.30
105	389585.36	2230180.09
106	389580.78	2230242.15
107	389571.80	2230241.49
108	389569.02	2230279.25
109	389563.07	2230278.35
110	389565.82	2230241.04
111	389567.80	2230295.86
112	389561.75	2230296.21
113	389562.23	2230289.70
114	389568.21	2230290.14
115	389295.62	2230990.18
116	389280.72	2231127.07
117	389266.74	2231131.28
118	389278.87	2231171.49
119	389291.37	2231167.72
120	389292.91	2231153.64
121	389313.41	2231079.55
122	389301.13	2231078.22
123	389309.88	2230998.99
124	389353.36	2230972.06
125	389570.38	2230382.94
126	389574.82	2230322.93
127	389554.87	2230321.46
128	389553.07	2230346.39
129	389558.01	2230346.76
130	389555.58	2230379.74
131	389341.07	2230962.03
132	389368.26	2231400.95
133	389389.08	2231465.89
134	389440.12	2231539.39
135	389444.30	2231580.74
136	389464.20	2231578.72
137	389458.45	2231521.92
138	389447.05	2231523.08
139	389402.68	2231459.17
140	389346.52	2231284.03
141	389327.00	2231276.05
142	389311.77	2231280.64
143	389329.39	2231339.07

Инд. № подл.	Взам. инв. №
Подп. и дата	

Изм.	Кол. Уч.	Лист	№ док.	Подп.	Дата

01-47-ДКП/18-ЗСМиК 58-2024-ПМТ.ОЧ. ПЗ

Лист

8

Продолжение таблицы 3.3.

144	389346.74	2231375.16
145	389361.84	2231397.66
146	389553.44	2231742.97
147	389552.94	2231748.31
148	389526.04	2231752.49
149	389526.24	2231753.60
150	389501.60	2231757.85
151	389482.51	2231759.76
152	389483.40	2231772.54
153	389484.55	2231783.24
154	389489.55	2231829.33
155	389502.29	2231900.98
156	389509.68	2231924.16
157	389503.96	2231925.98
158	389481.02	2231861.31
159	389475.68	2231831.27
160	389464.36	2231719.42
161	389478.29	2231718.01
162	389480.49	2231739.77
163	389517.33	2231739.92
164	389523.69	2231738.82
165	389525.22	2231747.69
166	389526.44	2231747.48
167	389526.35	2231748.48
168	389528.17	2231748.54
169	389528.31	2231747.16
170	389547.20	2231743.90
171	389548.89	2231744.57
172	389548.56	2231743.67
173	390104.93	2232699.94
174	390072.61	2232610.06
175	390078.05	2232469.95
176	390060.93	2232387.83
177	390004.57	2232320.13
178	389935.85	2232076.91
179	389861.89	2231859.37
180	389810.73	2231731.31
181	389659.02	2231730.72
182	389650.41	2231732.21
183	389647.86	2231717.42
184	389657.76	2231715.72
185	389722.68	2231715.97
186	389792.42	2231711.40

Инов. № подл.	Подп. и дата	Взам. инв. №

Изм.	Кол. Уч.	Лист	№ док.	Подп.	Дата

01-47-ДКП/18-ЗСМиК 58-2024-ПМТ.ОЧ. ПЗ

Лист

9

Продолжение таблицы 3.3.

187	389792.40	2231716.24
188	389820.91	2231716.35
189	389875.96	2231854.17
190	389950.28	2232072.83
191	390018.14	2232312.99
192	390074.85	2232381.11
193	390093.11	2232468.69
194	390087.71	2232607.73
195	390121.90	2232702.81
196	390093.57	2232739.08
197	390096.57	2232741.43
198	390079.25	2232765.96
199	390070.54	2232759.16
200	389979.73	2232878.69
201	389975.30	2232874.60
202	390065.81	2232755.46
203	390063.28	2232753.49
204	390069.36	2232745.70
205	388407.41	2233605.69
206	388523.68	2233526.71
207	388677.07	2233423.28
208	388805.85	2233336.44
209	388857.51	2233316.84
210	388965.24	2233244.79
211	389013.90	2233209.73
212	389145.38	2233118.42
213	389271.66	2233037.12
214	389338.15	2233002.10
215	389738.21	2233216.82
216	389789.97	2233118.73
217	389856.76	2233029.99
218	389855.65	2233029.13
219	389873.98	2233005.41
220	389875.21	2233006.35
221	389934.11	2232928.82
222	389939.10	2232932.18
223	389879.96	2233010.02
224	389889.79	2233017.62
225	389872.47	2233042.15
226	389863.08	2233034.89
227	389798.17	2233120.33
228	389741.55	2233227.62
229	389740.22	2233226.92

Инд. № подл.	Взам. инв. №
Подп. и дата	

Изм.	Кол. Уч.	Лист	№ док.	Подп.	Дата

01-47-ДКП/18-ЗСМиК 58-2024-ПМТ.ОЧ. ПЗ

Лист

10

Продолжение таблицы 3.3.

230	389705.94	2233291.89
231	389700.19	2233288.85
232	389734.47	2233223.89
233	389338.11	2233011.16
234	389275.69	2233044.03
235	389242.08	2233065.67
236	389234.73	2233075.16
237	389217.92	2233085.99
238	389206.24	2233088.75
239	389149.83	2233125.07
240	389018.52	2233216.26
241	388969.80	2233251.36
242	388861.20	2233324.00
243	388809.56	2233343.59
244	388710.73	2233410.23
245	388703.55	2233419.85
246	388686.93	2233430.97
247	388675.40	2233434.06
248	388528.16	2233533.35
249	388411.94	2233612.29
250	388308.93	2233683.06
251	388240.47	2233728.89
252	388242.67	2233732.09
253	388171.19	2233781.21
254	388168.59	2233778.51
255	388102.81	2233840.67
256	387986.97	2234029.32
257	387925.37	2234131.44
258	387922.95	2234143.20
259	387912.61	2234160.32
260	387903.34	2234167.95
261	387795.61	2234346.53
262	387681.46	2234533.98
263	387678.93	2234545.72
264	387668.44	2234562.75
265	387659.23	2234570.35
266	387626.43	2234624.02
267	387578.42	2234704.68
268	387475.84	2234877.01
269	387473.52	2234888.78
270	387463.33	2234906.00
271	387453.89	2234914.06
272	387332.31	2235123.17

Инд. № подл.	Взам. инв. №
Подп. и дата	

Изм.	Кол. Уч.	Лист	№ док.	Подп.	Дата
------	----------	------	--------	-------	------

01-47-ДКП/18-ЗСМиК 58-2024-ПМТ.ОЧ. ПЗ

Лист

11

Продолжение таблицы 3.3.

273	387323.27	2235141.97
274	387303.20	2235193.64
275	387260.73	2235389.69
276	387152.06	2235505.32
277	387148.53	2235500.31
278	387229.16	2235414.52
279	387218.96	2235404.93
280	387242.36	2235380.03
281	387266.51	2235268.55
282	387280.92	2235258.70
283	387299.50	2235172.92
284	387325.23	2235119.43
285	387463.66	2234881.82
286	387571.54	2234700.58
287	387619.58	2234619.89
288	387671.65	2234534.68
289	387788.76	2234342.40
290	387980.14	2234025.15
291	388113.59	2233807.97
292	388180.49	2233760.18
293	388221.09	2233732.11
294	388304.40	2233676.47
295	385339.58	2238898.60
296	385339.41	2238826.78
297	385342.83	2238741.32
298	385342.66	2238727.52
299	385334.18	2238687.87
300	385315.19	2238400.23
301	385377.42	2238222.28
302	385434.50	2238229.52
303	385453.36	2238183.37
304	385462.16	2238113.89
305	385482.63	2238066.19
306	385486.98	2238007.21
307	385480.21	2237926.14
308	385488.31	2237900.05
309	385593.70	2237659.54
310	385633.81	2237585.11
311	385702.90	2237462.22
312	385798.74	2237286.91
313	385812.75	2237262.50
314	385898.79	2237148.69
315	385929.67	2237120.91

Взам. инв. №

Подп. и дата

Инв. № подл.

Изм.	Кол. Уч.	Лист	№ док.	Подп.	Дата

01-47-ДКП/18-ЗСМиК 58-2024-ПМТ.ОЧ. ПЗ

Лист

12

Продолжение таблицы 3.3.

316	385962.56	2237088.91
317	385981.57	2237072.54
318	386113.94	2236963.38
319	386313.64	2236808.04
320	386420.61	2236637.16
321	386522.45	2236476.07
322	386677.47	2236210.23
323	386719.42	2236170.97
324	386720.10	2236163.17
325	386727.52	2236163.96
326	386733.64	2236115.68
327	386741.98	2236100.62
328	386746.75	2236103.50
329	386740.04	2236118.54
330	386771.27	2236112.03
331	386816.27	2235973.05
332	386865.10	2235888.44
333	386909.34	2235808.97
334	386925.69	2235783.73
335	386957.55	2235729.76
336	386991.85	2235679.10
337	387069.16	2235579.39
338	387072.12	2235581.61
339	387103.81	2235547.90
340	387108.08	2235552.11
341	387076.95	2235585.24
342	387081.15	2235588.40
343	387071.92	2235600.22
344	387066.61	2235596.24
345	387063.85	2235599.17
346	386993.05	2235692.28
347	386964.31	2235734.04
348	386950.71	2235757.07
349	386956.31	2235760.33
350	386883.31	2235884.46
351	386878.15	2235881.45
352	386821.49	2235979.98
353	386828.24	2235984.76
354	386792.09	2236096.43
355	386785.43	2236094.27
356	386777.45	2236118.91
357	386738.29	2236127.07
358	386733.54	2236164.68

Изм.	Кол. Уч.	Лист	№ док.	Подп.	Дата

Изм. № подл.

Подп. и дата

Взам. инв. №

01-47-ДКП/18-ЗСМиК 58-2024-ПМТ.ОЧ. ПЗ

Лист

13

Продолжение таблицы 3.3.

359	386740.46	2236165.50
360	386737.60	2236188.25
361	386713.53	2236194.05
362	386675.82	2236228.94
363	386529.27	2236480.25
364	386441.72	2236618.96
365	386438.99	2236630.64
366	386428.21	2236647.49
367	386418.93	2236654.72
368	386319.69	2236813.45
369	386118.93	2236969.63
370	385992.28	2237074.05
371	385986.43	2237084.54
372	385971.43	2237097.76
373	385960.37	2237102.21
374	385935.14	2237126.75
375	385904.71	2237154.12
376	385819.43	2237266.93
377	385805.72	2237290.82
378	385759.73	2237374.94
379	385757.79	2237387.00
380	385748.21	2237404.56
381	385739.05	2237412.78
382	385709.89	2237466.10
383	385640.81	2237588.97
384	385600.90	2237663.05
385	385526.78	2237832.05
386	385525.92	2237844.02
387	385517.91	2237862.35
388	385509.70	2237871.11
389	385495.82	2237902.85
390	385488.31	2237927.03
391	385495.01	2238007.17
392	385489.60	2238080.37
393	385473.85	2238117.07
394	385465.06	2238186.44
395	385443.69	2238238.74
396	385388.62	2238231.76
397	385329.73	2238392.72
398	385351.70	2238725.60
399	385347.41	2238826.93
400	385347.58	2238898.66
401	385344.81	2239059.78

Инв. № подл.	Подп. и дата	Взам. инв. №

Изм.	Кол. Уч.	Лист	№ док.	Подп.	Дата

01-47-ДКП/18-ЗСМиК 58-2024-ПМТ.ОЧ. ПЗ

Лист

14

Продолжение таблицы 3.3.

402	385340.30	2239120.14
403	385332.46	2239202.60
404	385335.54	2239214.20
405	385333.93	2239234.13
406	385329.11	2239244.89
407	385328.50	2239253.91
408	385331.94	2239421.85
409	385324.58	2239576.82
410	385328.57	2239577.01
411	385327.34	2239602.86
412	385322.37	2239602.63
413	385314.26	2239746.49
414	385319.18	2239746.88
415	385317.91	2239762.93
416	385313.92	2239762.61
417	385305.97	2239863.64
418	385301.83	2239928.55
419	385294.28	2240069.27
420	385285.12	2240259.16
421	385295.47	2240302.64
422	385285.06	2240305.12
423	385282.66	2240346.09
424	385273.61	2240579.23
425	385268.05	2240686.09
426	385269.56	2240734.63
427	385301.24	2240763.38
428	385335.84	2240778.94
429	385354.53	2240805.85
430	385472.75	2240847.07
431	385459.44	2240890.02
432	385298.42	2241327.09
433	385254.53	2241389.26
434	385240.64	2241389.93
435	385240.28	2241381.94
436	385250.25	2241381.46
437	385291.28	2241323.34
438	385451.86	2240887.45
439	385462.82	2240852.09
440	385349.44	2240812.55
441	385330.54	2240785.33
442	385285.26	2240764.96
443	385261.78	2240743.65
444	385261.53	2240724.81

Инд. № подл.	Взам. инв. №
Подп. и дата	

Изм.	Кол. Уч.	Лист	№ док.	Подп.	Дата

01-47-ДКП/18-ЗСМиК 58-2024-ПМТ.ОЧ. ПЗ

Лист

15

Окончание таблицы 3.3.

445	385257.64	2240724.57
446	385265.62	2240578.85
447	385276.30	2240300.70
448	385276.76	2240266.20
449	385286.30	2240068.85
450	385293.84	2239928.08
451	385297.99	2239863.07
452	385310.29	2239708.75
453	385323.94	2239421.75
454	385320.50	2239253.72
455	385322.79	2239219.83
456	385332.32	2239119.47
457	385336.81	2239059.42

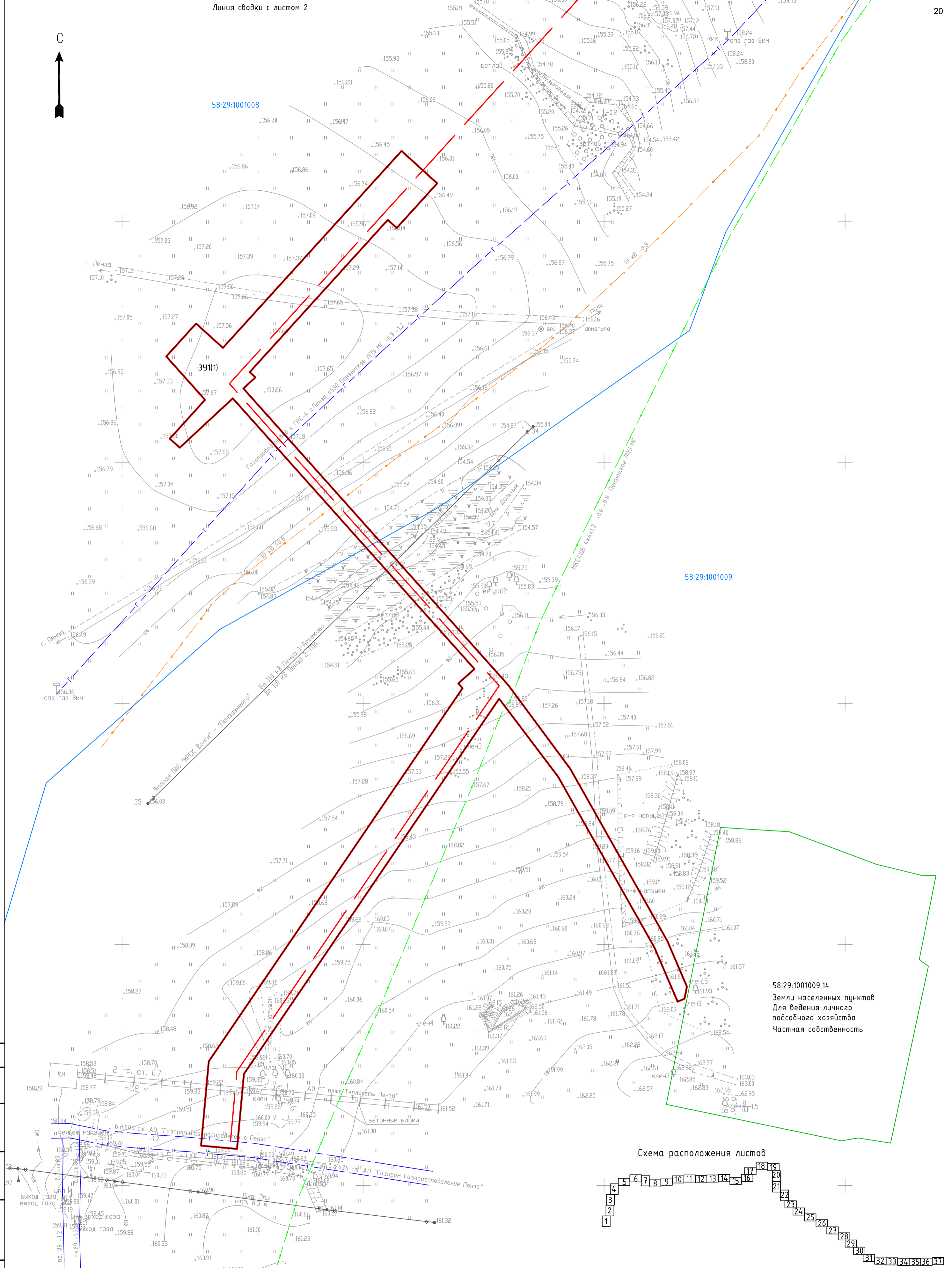
Инд. № подл.	Подп. и дата	Взам. инв. №

Изм.	Кол. Уч	Лист	№ док.	Подп.	Дата

01-47-ДКП/18-ЗСМиК 58-2024-ПМТ.ОЧ. ПЗ

Лист

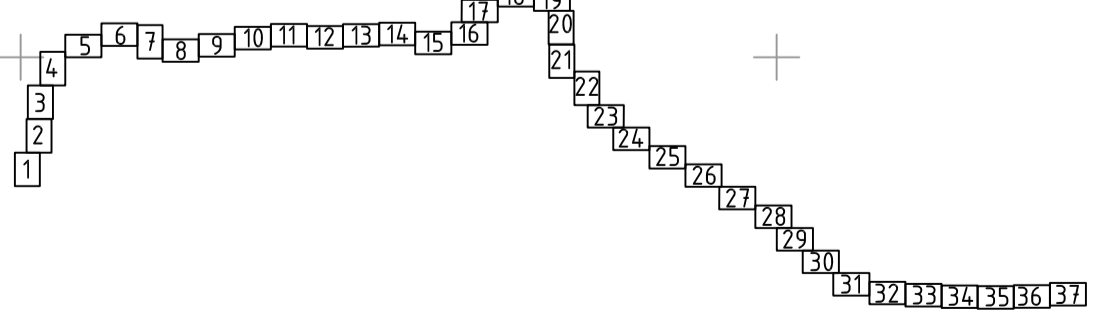
16



58:29:1001009

58:29:1001009:14
 Земли населенных пунктов
 Для ведения личного
 подсобного хозяйства
 Частная собственность

Схема расположения листов



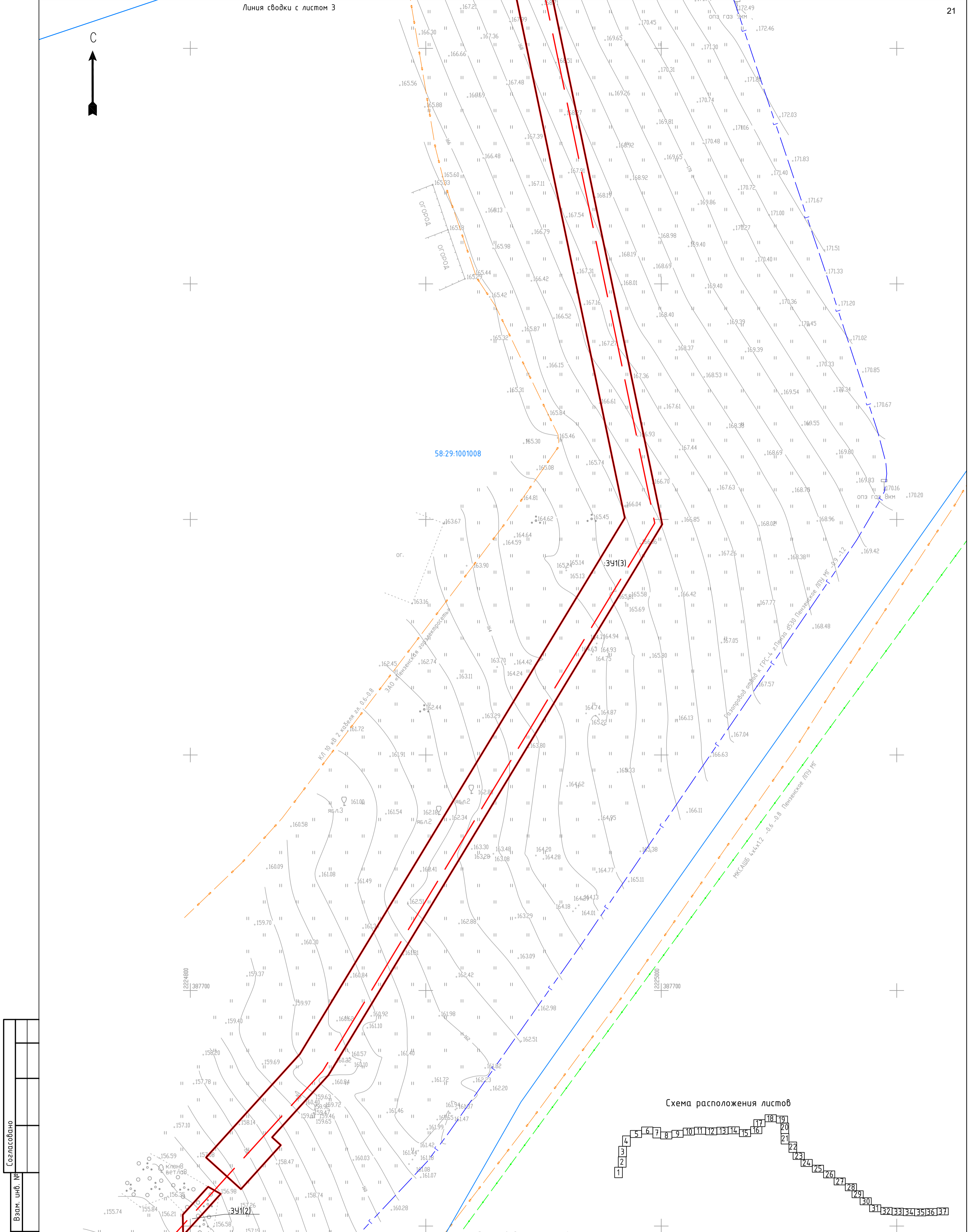
Согласовано	
Взам. инв. №	
Подп. и дата	
Инв. № подл.	

УСЛОВНЫЕ ОБОЗНАЧЕНИЯ:

	ось проектируемого газопровода
	граница публичного сервитута
	граница и кадастровый номер земельного участка, сведения о котором имеются в ЕГРН
	граница и номер кадастрового квартала
	граница и условный номер земельного участка
	граница и условный номер части земельного участка
	ЛЭП

	ось газопровода
	ось кабеля связи
	ось электрокабеля
	ось водопровода
	ось канализации
	ось нефтепровода

01-47-ДКП/18-ЭСМк 58-2024-ПМТ.04.ГЧ			
Газопровод межпоселковый от ГРС-2 г. Пенза до ГРС "Чемодановка"			
Изм. Колуч	Лист № док.	Подп.	Дата
ГИП Кузюн		<i>Кузюн</i>	16.03.2024
Нач. отд. Рябов		<i>Рябов</i>	16.03.2024
Разраб. Кочергина		<i>Кочергина</i>	16.03.2024
Н. контр. Деева		<i>Деева</i>	16.03.2024
Проект межевания территории. Основная часть			Стадия Лист Листов
			ПМТ 1 37
Чертеж межевания территории М 1:1000			000 ПИ "Тамбовсельхозтехпроект"



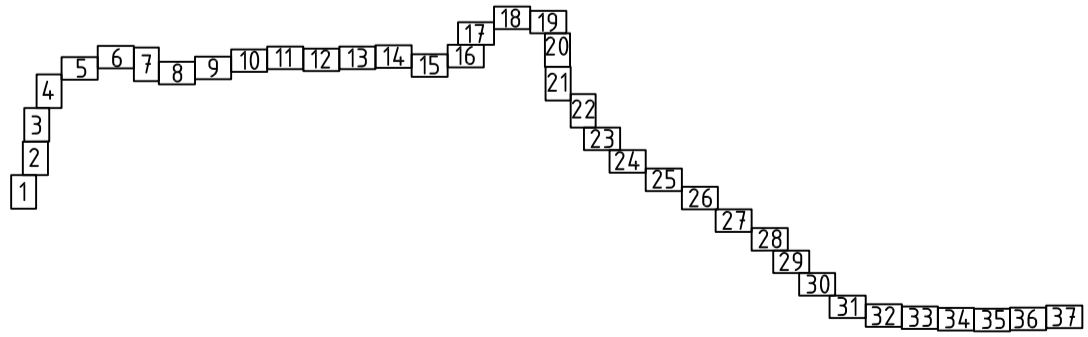
58:29:1001008

ЗУ1(3)

К/л. 10 кв. 2 квартал 21 016-08
ЭАД «Пензенская энергетическая компания»

Газопровод сводка к ГРС-4 «Пенза» ФЭЭО Пензенское ПЛУ МГ 109-112
МКСШБ 4х4х12 -0,6 -0,8 Пензенское ПЛУ МГ

Схема расположения листов



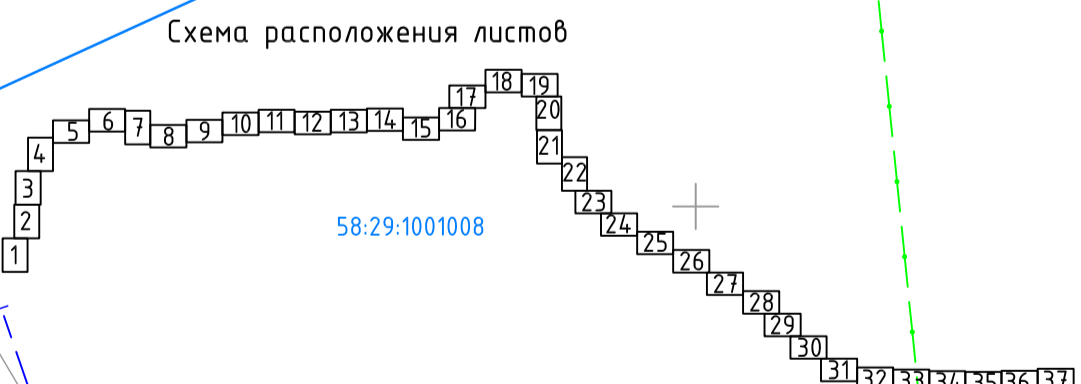
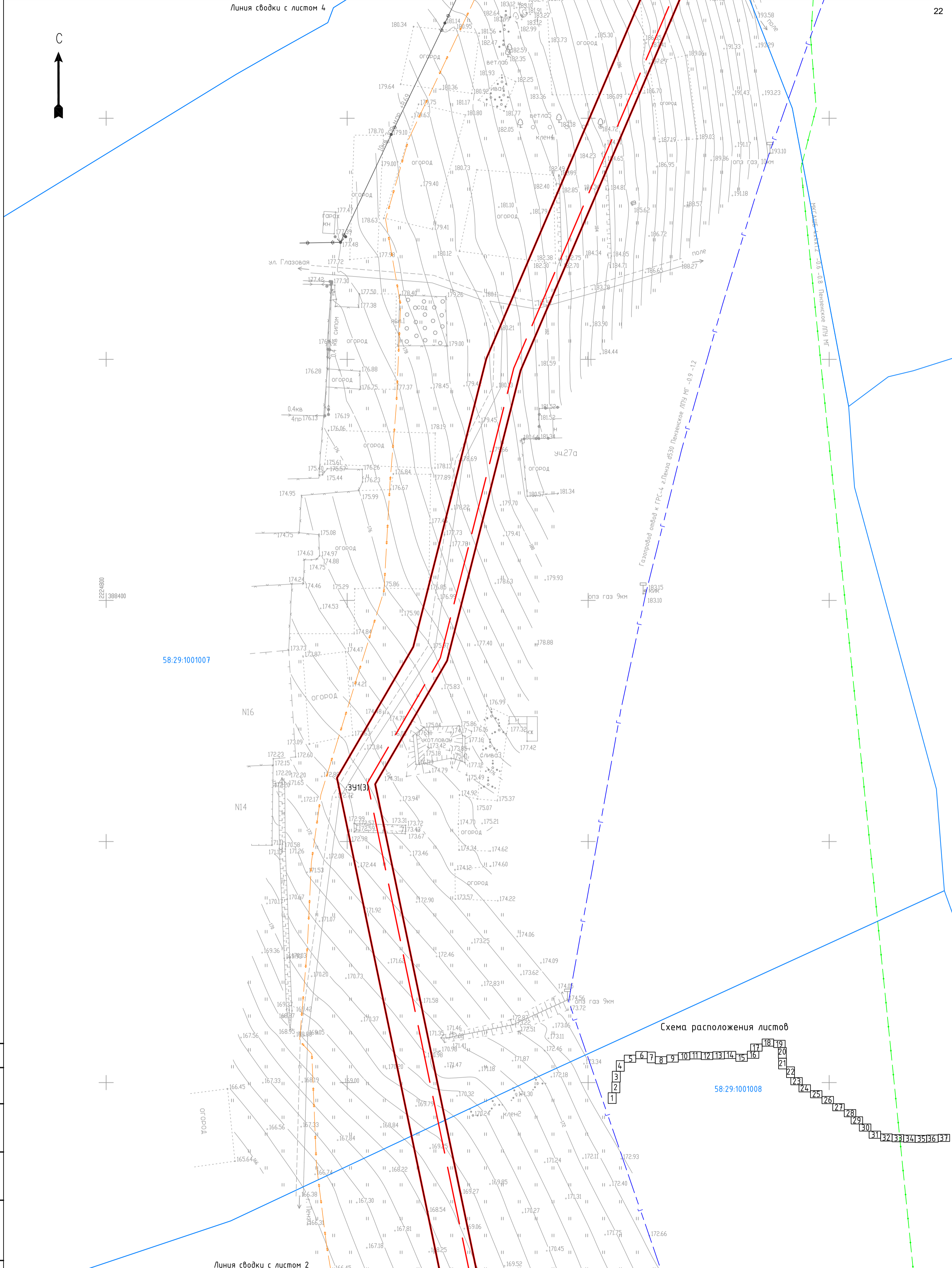
Линия сводки с листом 1

Согласовано	
Взам. инв. №	
Подп. и дата	
Инв. № подл.	

УСЛОВНЫЕ ОБОЗНАЧЕНИЯ:

- ось проектируемого газопровода
- граница публичного сервитута
- граница и кадастровый номер земельного участка, сведения о котором имеются в ЕГРН
- граница и номер кадастрового квартала
- граница и условный номер земельного участка
- граница и условный номер части земельного участка
- ЛЭП
- ось газопровода
- ось кабеля связи
- ось электрокабеля
- ось водопровода
- ось канализации
- ось нефтепровода

01-47-ДКП/18-ЗСМк 58-2024-ПМТ.ОЧ.ГЧ			
Газопровод межпоселковый от ГРС-2 г. Пенза до ГРС "Чемодановка"			
Изм.	Колуч.	Лист № док.	Подп.
Гип	Кузюн	17	16.03.2024
Нач. отд.	Рябов	18	16.03.2024
Разраб.	Кочергина	19	16.03.2024
Н. контр.	Деева	20	16.03.2024
Проект межевания территории. Основная часть			Стадия Лист Листов
Чертеж межевания территории М 1:1000			ПМТ 2
ООО ПИ "Тамбовсельхозтехпроект"			



Согласовано	
Взам. инв. №	
Подп. и дата	
Инв. № подл.	

УСЛОВНЫЕ ОБОЗНАЧЕНИЯ:	
	ось проектируемого газопровода
	граница публичного сервитута
	граница и кадастровый номер земельного участка, сведения о котором имеются в ЕГРН
	граница и номер кадастрового квартала
	граница и условный номер земельного участка
	граница и условный номер части земельного участка
	ЛЭП
	ось газопровода
	ось кабеля связи
	ось электрокабеля
	ось водопровода
	ось канализации
	ось нефтепровода

01-47-ДКП/18-ЗСМык 58-2024-ПМТ.ОЧ.ГЧ				
Газопровод межпоселковый от ГРС-2 г. Пенза до ГРС "Чемодановка"				
Изм.	Колуч.	Лист	№ док.	Подп.
ГИП	Кузюн	Кузюн	17	16.03.2024
Нач. отд.	Рябов	Рябов	18	16.03.2024
Разраб.	Кочергина	Кочергина	19	16.03.2024
Н. контр.	Деева	Деева	20	16.03.2024
Проект межевания территории. Основная часть			Стадия	Лист
			ПМТ	3
Чертеж межевания территории М 1:1000			000 ПИ "Тамбовсельхозтехпроект"	

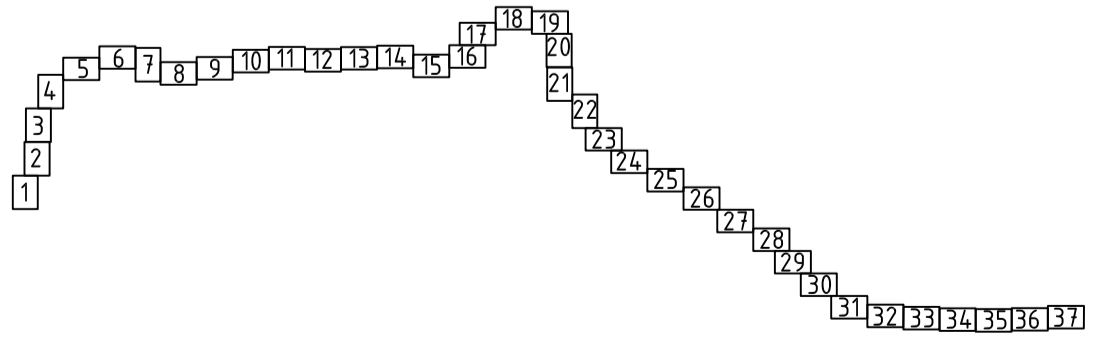


58:29:1001006

391(3)

Линия сводки с листом 5

Схема расположения листов



Линия сводки с листом 3

Согласовано
Взам. инв. №
Подп. и дата
Инв. № подл.

УСЛОВНЫЕ ОБОЗНАЧЕНИЯ:

	ось проектируемого газопровода		ось газопровода
	граница публичного сервитута		ось кабеля связи
	граница и кадастровый номер земельного участка, сведения о котором имеются в ЕГРН		ось электрокабеля
	58:29:1001009:14		ось водопровода
	58:29:1001009		ось канализации
	391(1)		ось нефтепровода
	:35/чзч1		ЛЭП

01-47-ДКП/18-ЗСМК 58-2024-ПМТ.04.ГЧ			
Газопровод межпоселковый от ГРС-2 г. Пенза до ГРС "Чемодановка"			
Изм. Колуч	Лист	№ док.	Подп. Дата
ГИП	Кузюн		16.03.2024
Нач. отд.	Рябов		16.03.2024
Разраб.	Кочергина		16.03.2024
Н. контр.	Деева		16.03.2024
Стадия			Лист
Проект межевания территории. Основная часть			ПМТ 4
Чертеж межевания территории М 1:1000			000 ПИ "Тамбовсельхозтехпроект"



58:29:1001005

Линия съёмки с листом 4

Линия съёмки с листом 6

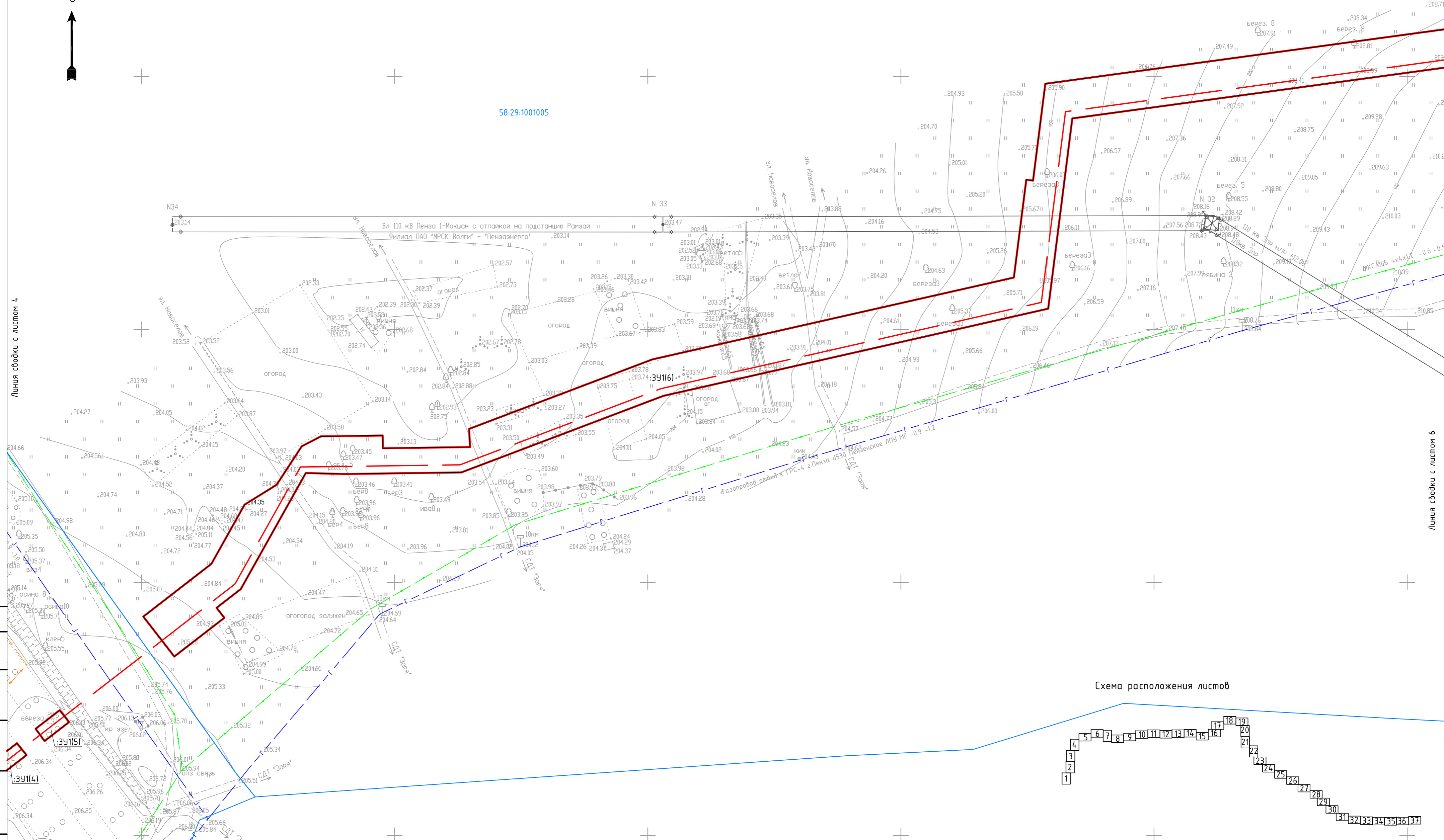
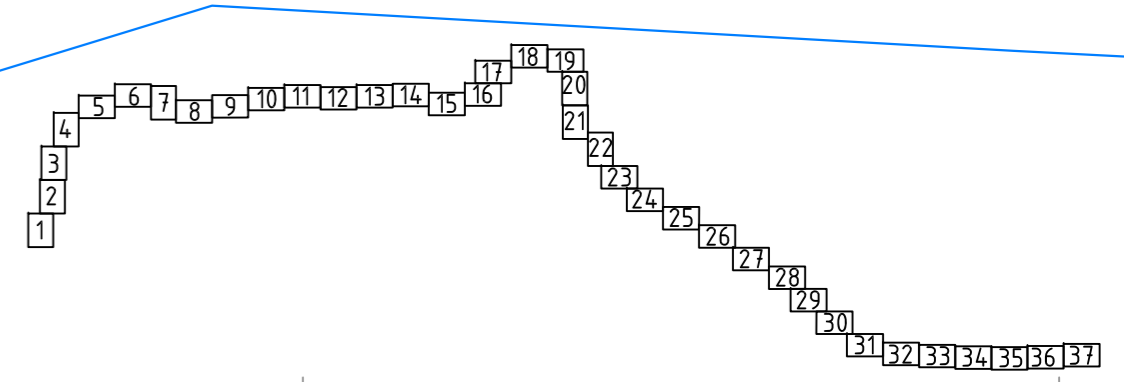


Схема расположения листов



Согласовано
Взам. инв. №
Подп. и дата
Инв. № подл.

- УСЛОВНЫЕ ОБОЗНАЧЕНИЯ:**
- ось проектируемого газопровода
 - граница публичного сервитута
 - граница и кадастровый номер земельного участка, сведения о котором имеются в ЕГРН
 - граница и номер кадастрового квартала
 - граница и условный номер земельного участка
 - граница и условный номер части земельного участка
 - ЛЭП
 - ось газопровода
 - ось кабеля связи
 - ось электрокабеля
 - ось водопровода
 - ось канализации
 - ось нефтепровода

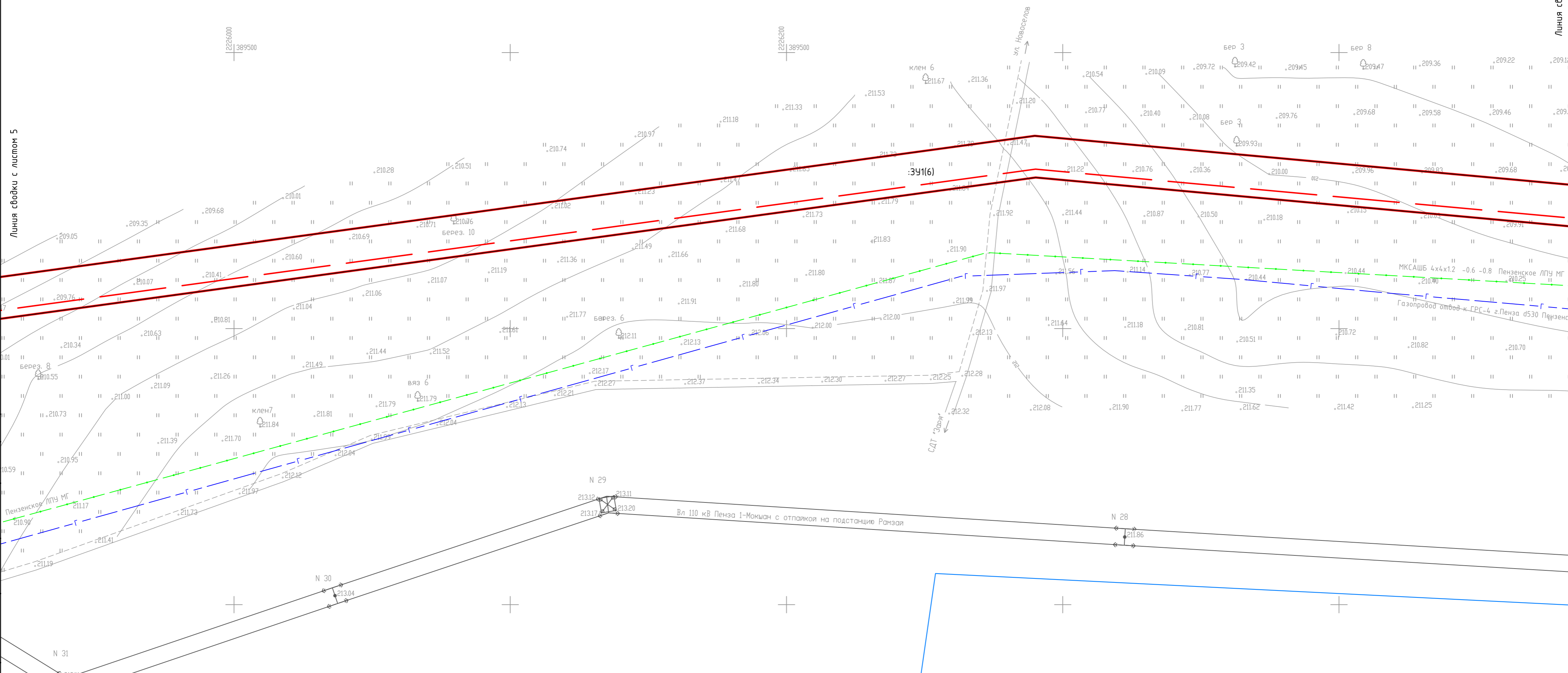
01-47-ДКП/18-ЗСМчк 58-2024-ПМТ.04.ГЧ				
Газопровод межпоселковый от ГРС-2 г. Пенза до ГРС "Чемодановка"				
Изм.	Колуч.	Лист	№ док.	Подп.
ГИП	Кузюн	18	16.03.2024	<i>Кузюн</i>
Нач. отд.	Рябов	19	16.03.2024	<i>Рябов</i>
Разраб.	Кочергина	20	16.03.2024	<i>Кочергина</i>
Н. контр.	Деева	21	16.03.2024	<i>Деева</i>
Проект межевания территории. Основная часть			Стадия	Лист
			ПМТ	5
Чертеж межевания территории М 1:1000			000 ПИ "Тамбовсельхозтехпроект"	



58:29:1001005

Линия свободки с листом 5

Линия свободки с листом 7



Согласовано

Взам. инв. №

Подп. и дата

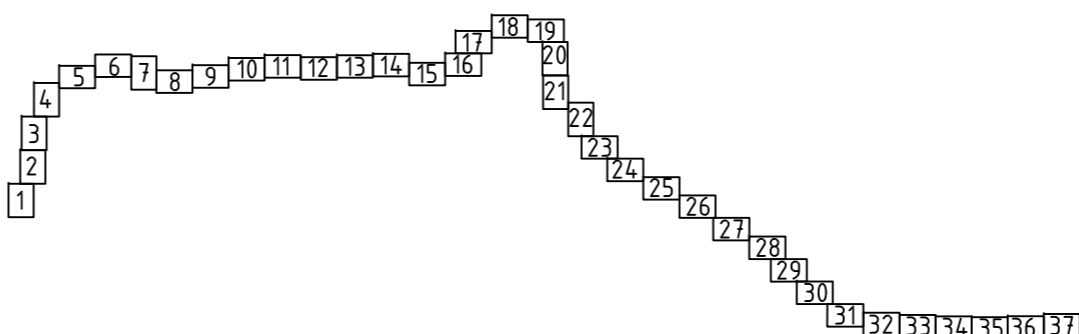
Инф. № подл.

УСЛОВНЫЕ ОБОЗНАЧЕНИЯ:

	ось проектируемого газопровода
	граница публичного сервитута
	граница и кадастровый номер земельного участка, сведения о котором имеются в ЕГРН
	граница и номер кадастрового квартала
	граница и условный номер земельного участка
	граница и условный номер части земельного участка
	ЛЭП

	ось газопровода
	ось кабеля связи
	ось электрокабеля
	ось водопровода
	ось канализации
	ось нефтепровода

Схема расположения листов



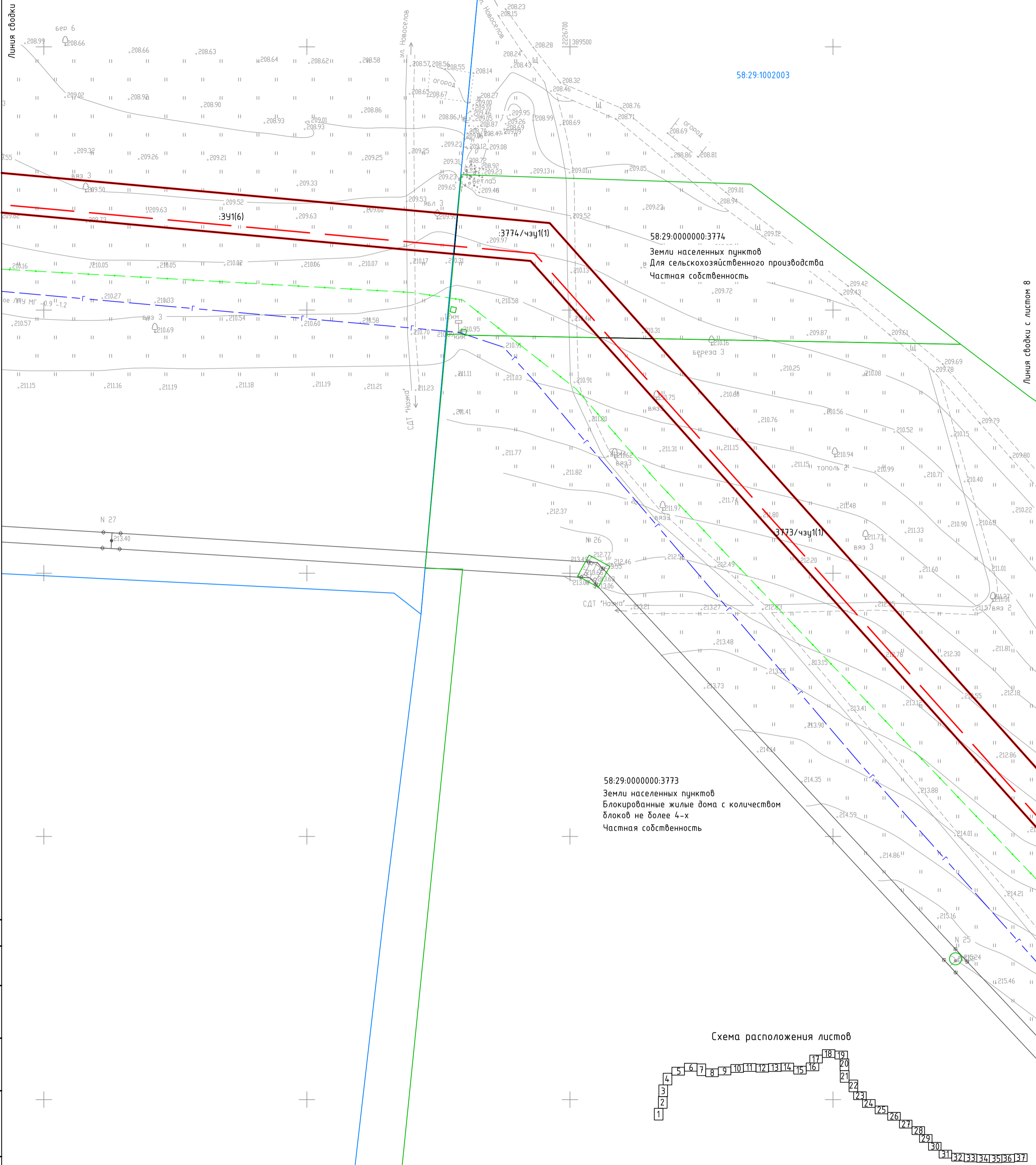
01-47-ДКП/18-ЗСМиК 58-2024-ПМТ.04.ГЧ				
Газопровод межпоселковый от ГРС-2 г. Пенза до ГРС "Чемодановка"				
Изм.	Колуч.	Лист	№ док.	Подп.
Нач. отд.	Рябов			16.03.2024
Разраб.	Кочергина			16.03.2024
Н. контр.	Деева			16.03.2024
Проект межевания территории. Основная часть			Стадия	Лист
			ПМТ	6
Чертеж межевания территории М 1:1000			000 ПИ "Тамбовсельхозтехпроект"	



Линия съёмки с листом 6

58:29:1001005

58:29:1002003

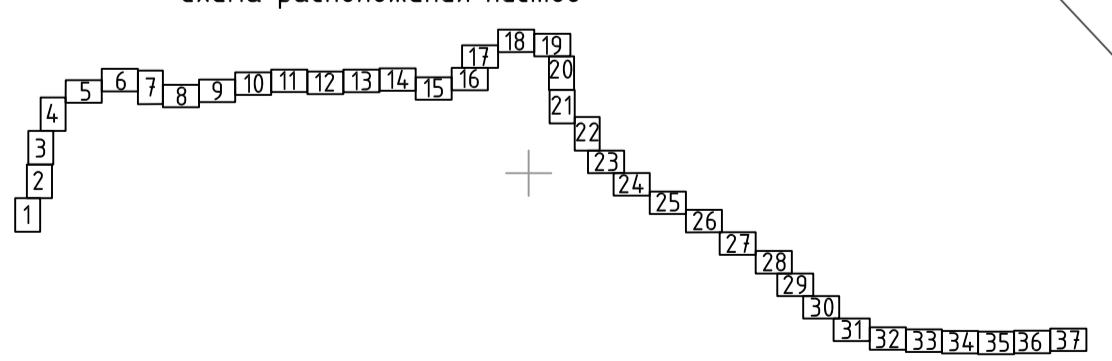


Линия съёмки с листом 8

N 27

58:29:0000000:3773
Земли населенных пунктов
Блокированные жилые дома с количеством
блоков не более 4-х
Частная собственность


Схема расположения листов



Согласовано	
Взам. инв. №	
Подп. и дата	
Инв. № подл.	

УСЛОВНЫЕ ОБОЗНАЧЕНИЯ:	
	ось проектируемого газопровода
	граница публичного сервитута
	граница и кадастровый номер земельного участка, сведения о котором имеются в ЕГРН
	граница и номер кадастрового квартала
	граница и условный номер земельного участка
	граница и условный номер части земельного участка
	ЛЭП
	ось газопровода
	ось кабеля связи
	ось электрокабеля
	ось водопровода
	ось канализации
	ось нефтепровода

01-47-ДКП/18-ЗСМык 58-2024-ПМТ.04.ГЧ			
Газопровод межпоселковый от ГРС-2 г. Пенза до ГРС "Чемодановка"			
Изм. Колуч	Лист № док.	Подп.	Дата
Гип	Кузюв	<i>Кузюв</i>	16.03.2024
Нач. отд.	Рябов	<i>Рябов</i>	16.03.2024
Разраб.	Кочергина	<i>Кочергина</i>	16.03.2024
Н. контр.	Деева	<i>Деева</i>	16.03.2024
Проект межевания территории. Основная часть			Стадия Лист Листов
			ПМТ 7
Чертеж межевания территории М 1:1000			000 ПИ "Тамбовсельхозтехпроект"



Линия съёмки с листом 9

58:29:0000000:3773
 Земли населенных пунктов
 Блокированные жилые дома с количеством
 блоков не более 4-х
 Частная собственность

58:29:1002003

58:29:0000000:3773
 Земли населенных пунктов
 Блокированные жилые дома с количеством
 блоков не более 4-х
 Частная собственность

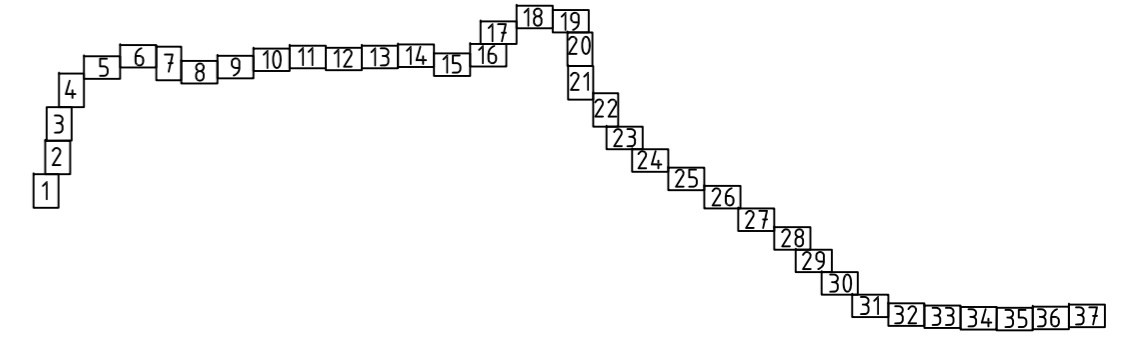
3773/чзуп(1)

3774/чзуп(2)

3773/чзуп(2)

58:29:0000000:3774
 Земли населенных пунктов
 Для сельскохозяйственного производства
 Частная собственность

Схема расположения листов



Согласовано
 Взам. инв. №
 Подп. и дата
 Инв. № подл.

Линия съёмки с листом 7

УСЛОВНЫЕ ОБОЗНАЧЕНИЯ:

	ось проектируемого газопровода		ось газопровода
	граница публичного сервитута		ось кабеля связи
	граница и кадастровый номер земельного участка, сведения о котором имеются в ЕГРН		ось электрокабеля
	граница и номер кадастрового квартала		ось водопровода
	граница и условный номер земельного участка		ось канализации
	граница и условный номер части земельного участка		ось нефтепровода
	ЗУ(1)		
	.35/чзуп		
	ЛЭП		

01-47-ДКП/18-ЗСМиК 58-2024-ПМТ.04.ГЧ						
Газопровод межпоселковый от ГРС-2 г. Пенза до ГРС "Чемодановка"						
Изм.	Колуч.	Лист	№ док.	Подп.	Дата	
ГИП	Кизюн	1	6.03.2024	<i>Кизюн</i>	6.03.2024	
Нач. отд.	Рядов	2	6.03.2024	<i>Рядов</i>	6.03.2024	
Разраб.	Кочергина	3	6.03.2024	<i>Кочергина</i>	6.03.2024	
Н. контр.	Деева	4	6.03.2024	<i>Деева</i>	6.03.2024	
Проект межевания территории. Основная часть				Стадия	Лист	Листов
				ПМТ	8	
Чертеж межевания территории М 1:1000				ООО ПИ "Тамбовсельхозтехпроект"		


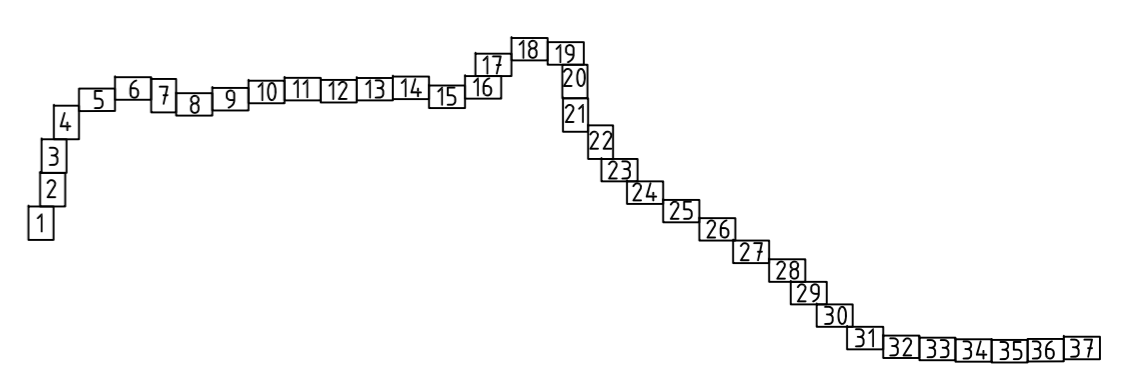


Схема расположения листов



Согласовано
Взам. инв. №
Подп. и дата
Инв. № подл.

УСЛОВНЫЕ ОБОЗНАЧЕНИЯ:

	ось проектируемого газопровода
	граница публичного сервитута
	граница и кадастровый номер земельного участка, сведения о котором имеются в ЕГРН
	граница и номер кадастрового квартала
	граница и условный номер земельного участка
	граница и условный номер части земельного участка
	ЛЭП

	ось газопровода
	ось кабеля связи
	ось электрокабеля
	ось водопровода
	ось канализации
	ось нефтепровода

01-47-ДКП/18-ЗСМшК 58-2024-ПМТ.04.ГЧ					
Газопровод межпоселковый от ГРС-2 г. Пенза до ГРС "Чемодановка"					
Изм.	Колуч.	Лист	№ док.	Подп.	Дата
ГИП	Кузюн	1	16.03.2024	<i>Кузюн</i>	16.03.2024
Нач. отд.	Рябов	2	16.03.2024	<i>Рябов</i>	16.03.2024
Разраб.	Кочергина	3	16.03.2024	<i>Кочергина</i>	16.03.2024
Н. контр.	Деева	4	16.03.2024	<i>Деева</i>	16.03.2024
Проект межевания территории. Основная часть				Стадия	Лист
Чертеж межевания территории М 1:1000				ПМТ	9
				ООО ПИ "Тамбовсельхозтехпроект"	

58:29:1003010:38
Земли населенных пунктов
Для иных видов использования,
характерных для населенных пунктов
Частная собственность

58:29:1003010:37
Земли населенных пунктов
Для сельскохозяйственного производства
Частная собственность

58:29:1003010:35
Земли населенных пунктов
Для сельскохозяйственного производства
Частная собственность

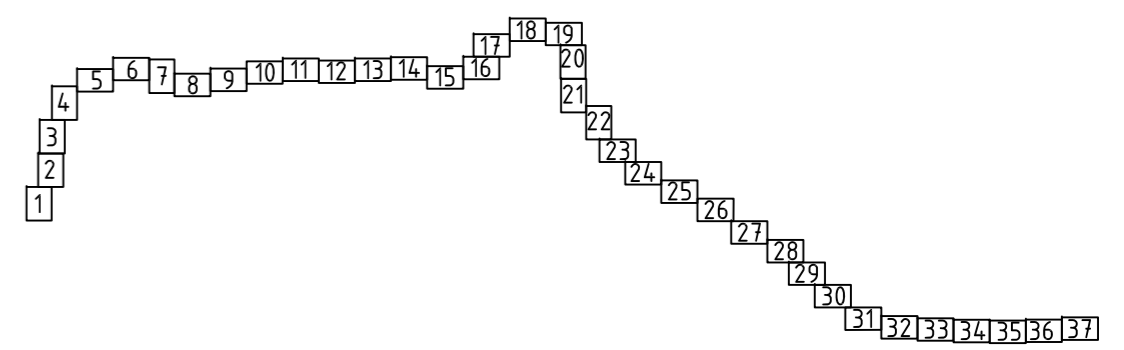
58:29:1002003

58:29:0000000:3773
Земли населенных пунктов
Блокированные жилые дома с количеством
блоков не более 4-х
Частная собственность

58:29:1003010:39
Земли населенных пунктов
Для иных видов использования,
характерных для населенных пунктов
Частная собственность

58:29:0000000:3774
Земли населенных пунктов
Для сельскохозяйственного производства
Частная собственность

Схема расположения листов



УСЛОВНЫЕ ОБОЗНАЧЕНИЯ:

	ось проектируемого газопровода		ось газопровода
	граница публичного сервитута		ось кабеля связи
	граница и кадастровый номер земельного участка, сведения о котором имеются в ЕГРН		ось электрокабеля
	граница и номер кадастрового квартала		ось водопровода
	граница и условный номер земельного участка		ось канализации
	граница и условный номер части земельного участка		ось нефтепровода
	ЛЭП		

01-47-ДКП/18-ЗСМчК 58-2024-ПМТ.04.ГЧ					
Газопровод межпоселковый от ГРС-2 г. Пенза до ГРС "Чемодановка"					
Изм.	Колуч.	Лист	№ док.	Подп.	Дата
	Кизюн	10		<i>Кизюн</i>	16.03.2024
Нач. отд.	Рябов			<i>Рябов</i>	16.03.2024
Разраб.	Кочергина			<i>Кочергина</i>	16.03.2024
Н. контр.	Деева			<i>Деева</i>	16.03.2024
Проект межевания территории. Основная часть				Стадия	Лист
				ПМТ	10
Чертеж межевания территории М 1:1000				ООО ПИ "Тамбовсельхозтехпроект"	

Согласовано
Взам. инв. №
Подп. и дата
Инв. № подл.

58:29:1003010:38
Земли населенных пунктов
Для иных видов использования,
характерных для населенных пунктов
Частная собственность

58:29:1003010

Линия съёмки с листом 10

Линия съёмки с листом 12


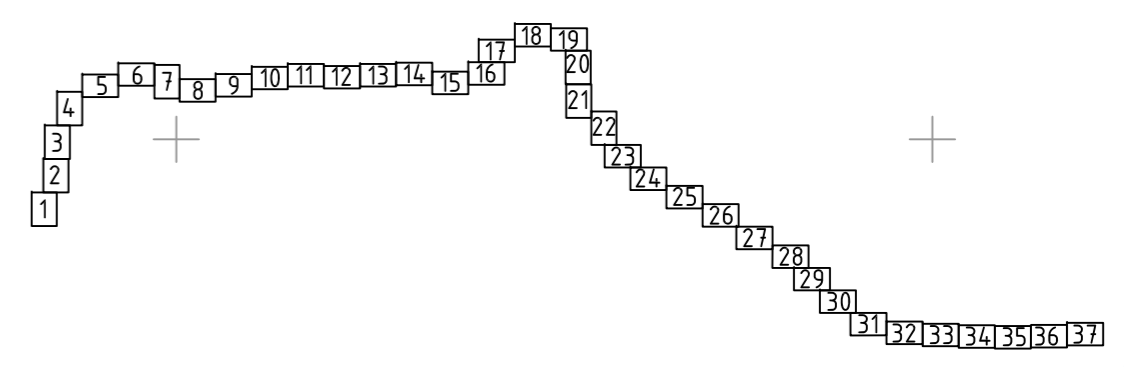


Схема расположения листов



Согласовано

Взам. инв. №

Подп. и дата

Инв. № подл.

- УСЛОВНЫЕ ОБОЗНАЧЕНИЯ:**
- ось проектируемого газопровода
 - граница публичного сервитута
 - граница и кадастровый номер земельного участка, сведения о котором имеются в ЕГРН
 - граница и номер кадастрового квартала
 - граница и условный номер земельного участка
 - граница и условный номер части земельного участка
 - ЛЭП
 - ось газопровода
 - ось кабеля связи
 - ось электрокабеля
 - ось водопровода
 - ось канализации
 - ось нефтепровода

01-47-ДКП/18-ЗСМыК 58-2024-ПМТ.ОЧ.ГЧ				
Газопровод межпоселковый от ГРС-2 г. Пенза до ГРС "Чемодановка"				
Изм.	Колуч.	Лист	№ док.	Подп.
ГИП	Кузюн			<i>Кузюн</i>
Нач. отд.	Рябов			<i>Рябов</i>
Разраб.	Кочергина			<i>Кочергина</i>
Н. контр.	Деева			<i>Деева</i>
Проект межевания территории. Основная часть			Стадия	Лист
			ПМТ	11
Чертеж межевания территории М 1:1000			000 ПИ "Тамбовсельхозтехпроект"	

58:29:1003010:21
Земли населенных пунктов
Для сельскохозяйственного производства
Частная собственность

Линия сводки с листом 11

Линия сводки с листом 13

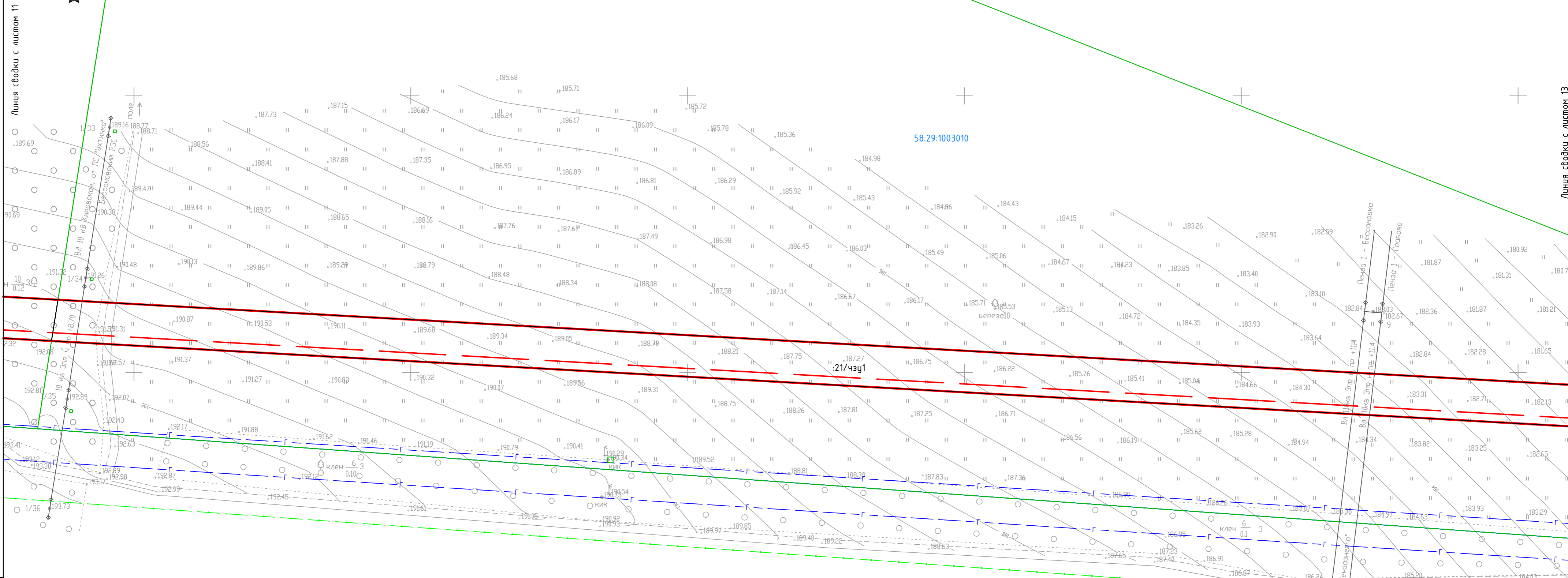
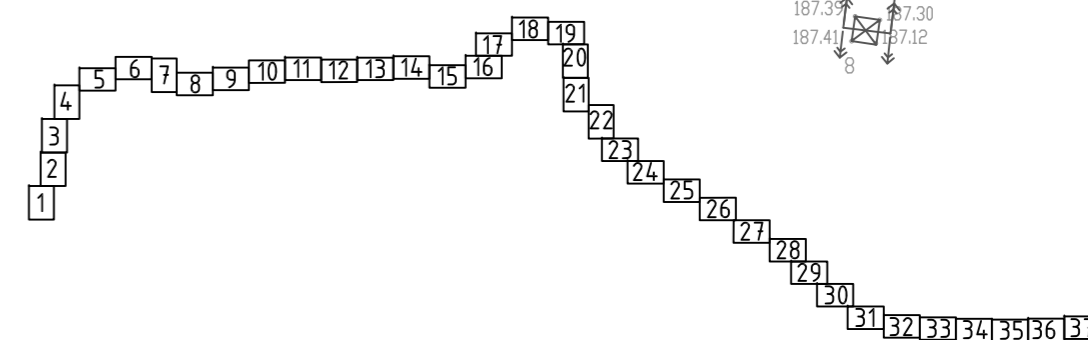


Схема расположения листов



Согласовано
Взам. инв. №
Подп. и дата
Инв. № подл.

УСЛОВНЫЕ ОБОЗНАЧЕНИЯ:

	ось проектируемого газопровода
	граница публичного сервитута
	граница и кадастровый номер земельного участка, сведения о котором имеются в ЕГРН
	граница и номер кадастрового квартала
	граница и условный номер земельного участка
	граница и условный номер части земельного участка
	ЛЭП

	ось газопровода
	ось кабеля связи
	ось электрокабеля
	ось водопровода
	ось канализации
	ось нефтепровода

Изм.	Колуч.	Лист	№ док.	Подп.	Дата
				<i>Кузюн</i>	16.03.2024
				<i>Рябов</i>	16.03.2024
				<i>Кочергина</i>	16.03.2024
				<i>Деева</i>	16.03.2024

01-47-ДКП/18-ЗСМиК 58-2024-ПМТ.04.ГЧ					
Газопровод межпоселковый от ГРС-2 г. Пенза до ГРС "Чемодановка"					
Проект межевания территории. Основная часть			Стадия	Лист	Листов
			ПМТ	12	
Чертеж межевания территории М 1:1000				ООО ПИ "Тамбовсельхозтехпроект"	



Линия сработки с листом 12

Линия сработки с листом 14

58:29:1003010:25
Земли населенных пунктов
Для сельскохозяйственного производства
Частная собственность

58:29:1003010:24
Земли населенных пунктов
Для сельскохозяйственного использования
Частная собственность

87/чзу1(1)

58:29:1003010

58:29:1003011:78
Земли населенных пунктов
Для размещения объектов
транспорта
Государственная
собственность

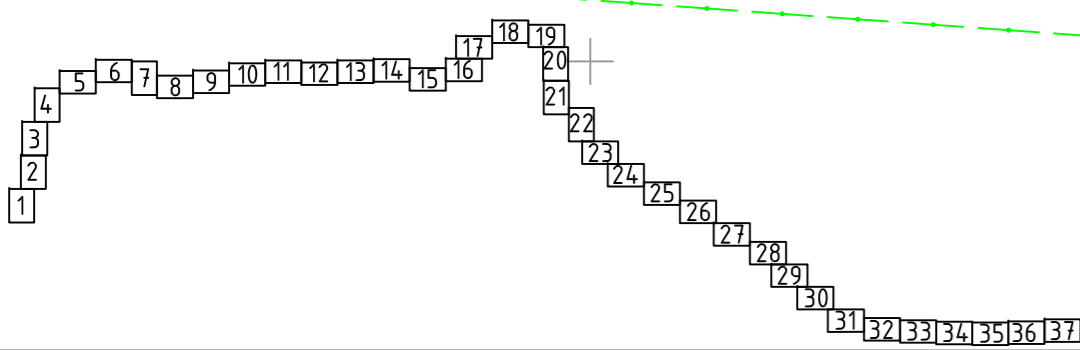
58:29:1003010:21
Земли населенных пунктов
Для сельскохозяйственного производства
Частная собственность

21/чзу1

25/чзу1

24/чзу1

Схема расположения листов

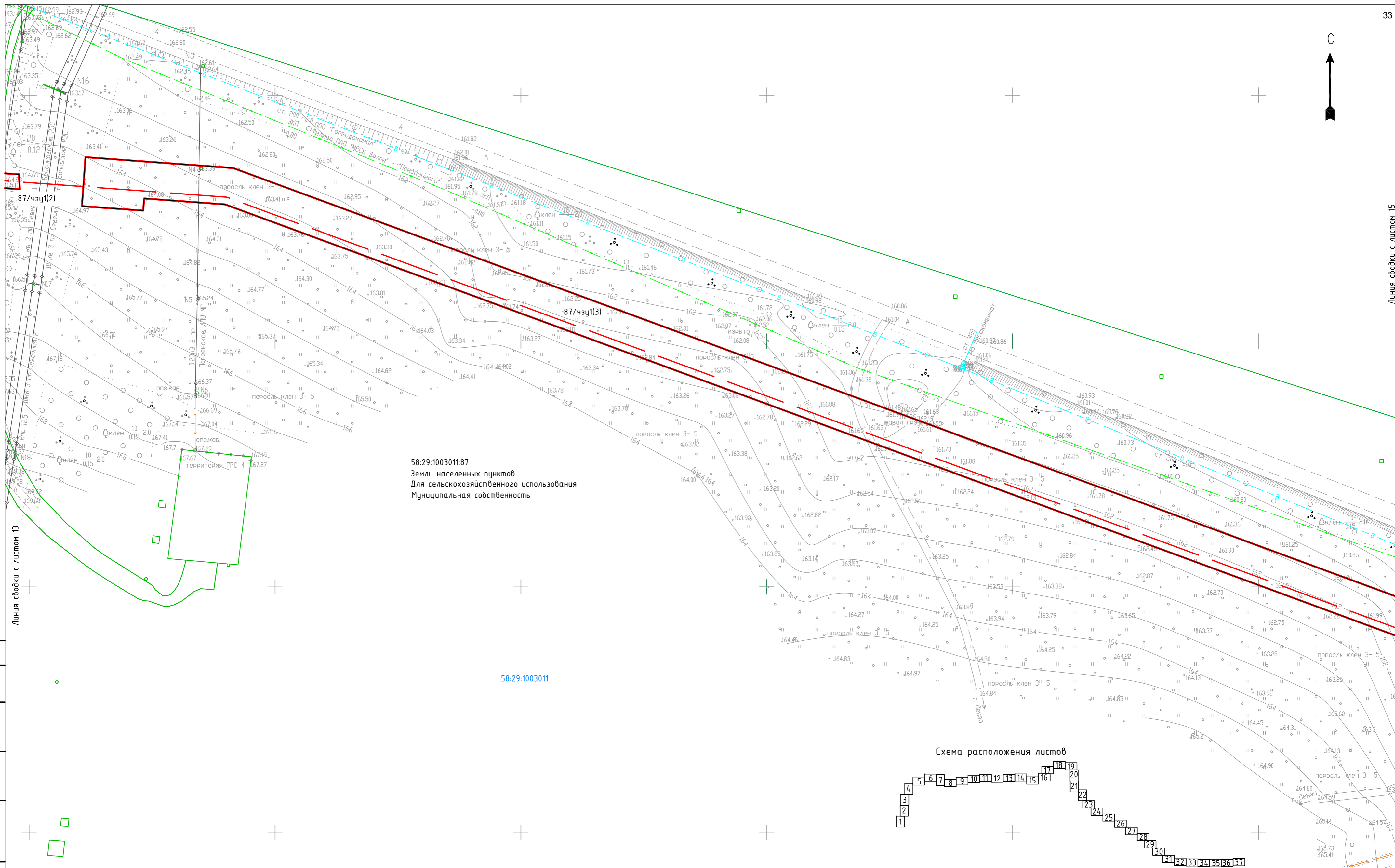


МКСАШБ 4x4x1.2 -0.6 -0.8 Пензенское ЛПУ МГ

- УСЛОВНЫЕ ОБОЗНАЧЕНИЯ:**
- ось проектируемого газопровода
 - граница публичного сервитута
 - граница и кадастровый номер земельного участка, сведения о котором имеются в ЕГРН
 - граница и номер кадастрового квартала
 - граница и условный номер земельного участка
 - граница и условный номер части земельного участка
 - ЛЭП
 - ось газопровода
 - ось кабеля связи
 - ось электрокабеля
 - ось водопровода
 - ось канализации
 - ось нефтепровода

Изм.	Колуч.	Лист	№ док.	Подп.	Дата
	ГИП	Кузюн		<i>Кузюн</i>	16.03.2020
	Нач. отд.	Рябов		<i>Рябов</i>	16.03.2020
	Разраб.	Кочергина		<i>Кочергина</i>	16.03.2020
	Н. контр.	Деева		<i>Деева</i>	16.03.2020

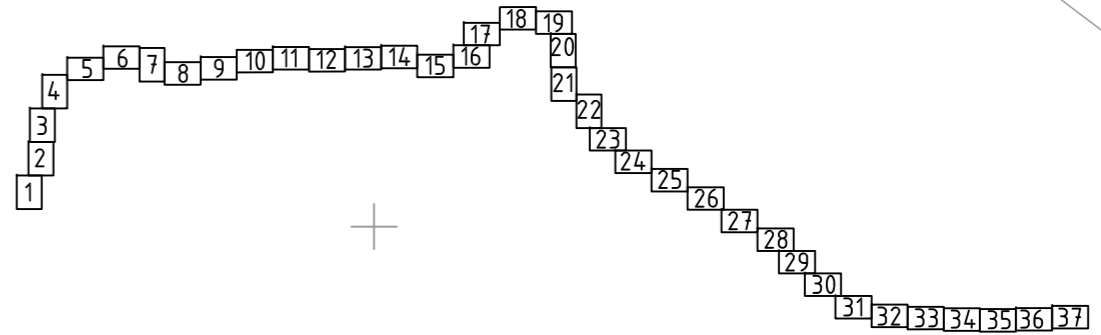
01-47-ДКП/18-ЗСМчк 58-2024-ПМТ.04.ГЧ					
Газопровод межпоселковый от ГРС-2 г. Пенза до ГРС "Чемодановка"					
Проект межевания территории. Основная часть			Стадия	Лист	Листов
			ПМТ	13	
Чертеж межевания территории М 1:1000			ООО ПИ "Тамбовсельхозтехпроект"		



58:29:1003011:87
 Земли населенных пунктов
 Для сельскохозяйственного использования
 Муниципальная собственность

58:29:1003011

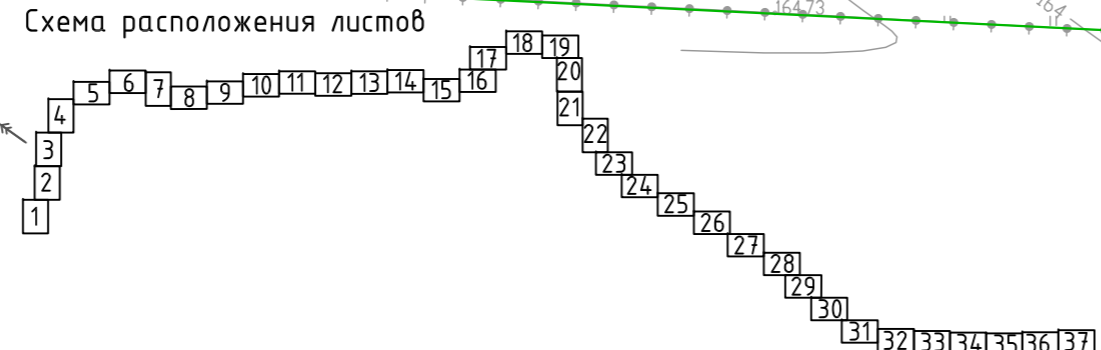
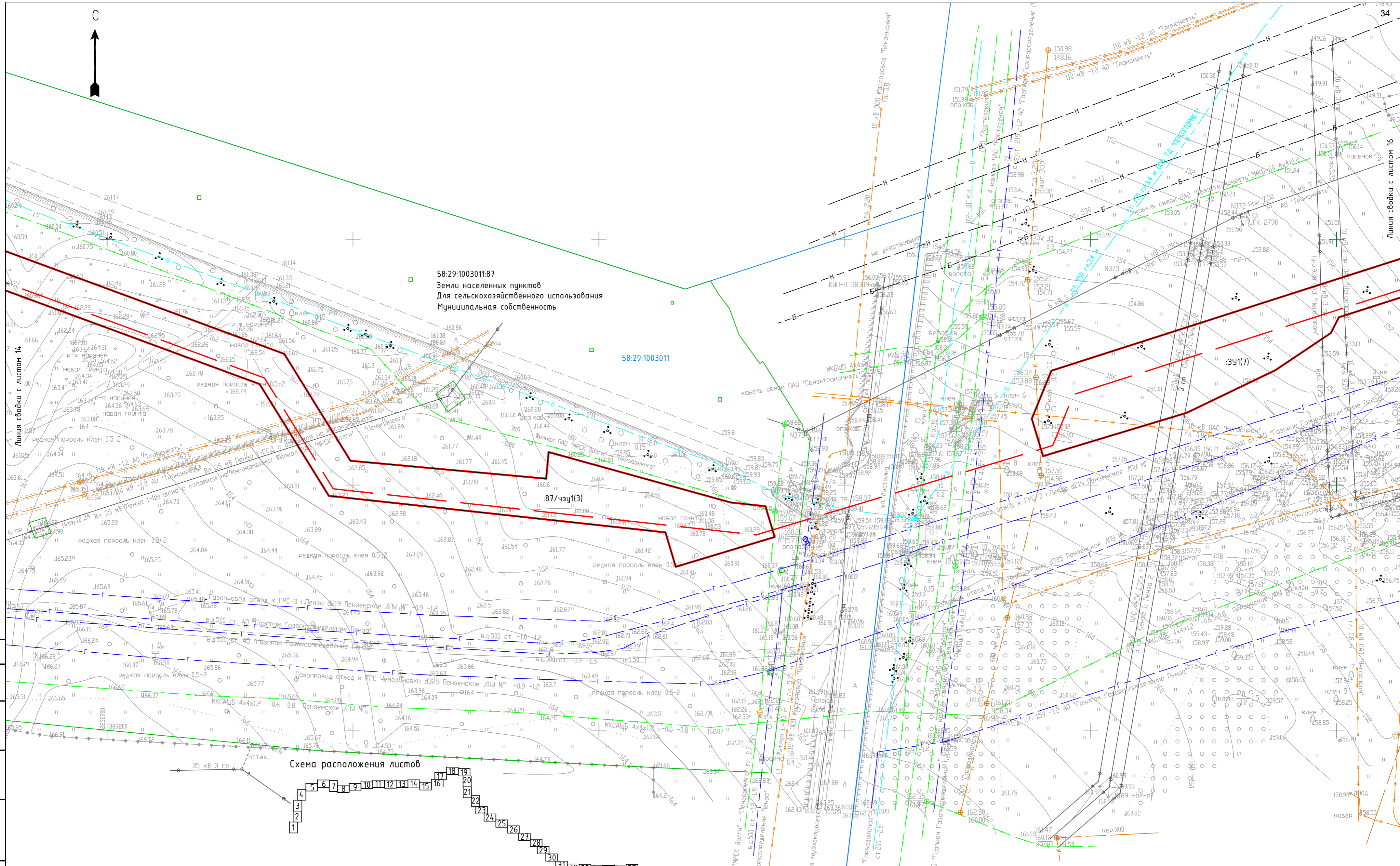
Схема расположения листов



Согласовано	
Взам. инв. №	
Подп. и дата	
Инв. № подл.	

УСЛОВНЫЕ ОБОЗНАЧЕНИЯ:	
	ось проектируемого газопровода
	граница публичного сервитута
	граница и кадастровый номер земельного участка, сведения о котором имеются в ЕГРН
	граница и номер кадастрового квартала
	ЗУ1(1)
	:35/чзУ1
	ЛЭП
	ось газопровода
	ось кабеля связи
	ось электрокаделя
	ось водопровода
	ось канализации
	ось нефтепровода

01-47-ДКП/18-ЗСМк 58-2024-ПМТ.04.ГЧ			
Газопровод межпоселковый от ГРС-2 г. Пенза до ГРС "Чемодановка"			
Изм.	Колуч.	Лист	№ док.
Гип	Кузюн	18	19
Нач. отд.	Рябов	19	20
Разраб.	Кочергина	20	21
Н. контр.	Деева	21	22
Дата			
16.03.2024			
Дата			
16.03.2024			
Дата			
16.03.2024			
Дата			
16.03.2024			
Проект межевания территории. Основная часть		Стадия	Лист
		ПМТ	14
Чертеж межевания территории М 1:1000		ООО ПИ "Тамбовсельхозтехпроект"	



Согласовано
Взам. инв. №
Подп. и дата
Инв. № подл.

УСЛОВНЫЕ ОБОЗНАЧЕНИЯ:

	ось проектируемого газопровода		ось газопровода
	граница публичного сервитута		ось кабеля связи
	граница и кадастровый номер земельного участка, сведения о котором имеются в ЕГРН		ось электрокабеля
	58:29:1001009:14		ось водопровода
	58:29:1001009		ось канализации
	ЗУ1(1)		ось нефтепровода
	:35/чзуп1		
	ЛЭП		

01-47-ДКП/18-СЗМК 58-2024-ПМТ.04.ГЧ				
Газопровод межпоселковый от ГРС-2 г. Пенза до ГРС "Чемодановка"				
Изм.	Колуч.	Лист	№ док.	Подп.
				16.03.2024
Нач. отд.	Рядов			16.03.2024
Разраб.	Кочергина			16.03.2024
Чертеж межевания территории М 1:1000				000 ПИ "Тамбовсельхозтехпроект"
Н. контр.	Деева			16.03.2024

58:29:1003005:335
 Земли населенных пунктов
 Для размещения объектов, характерных
 для населенных пунктов
 Частная собственность

58:29:0000000:2153
 Земли населенных пунктов
 Для размещения нефтепроводов
 Частная собственность

58:29:1003005:308
 Земли населенных пунктов
 Для размещения железнодорожных путей
 и их конструктивных элементов
 Частная собственность

58:29:0000000:160
 Земли населенных пунктов
 Для размещения и эксплуатации
 наземных объектов нефтепроводов
 Частная собственность

58:29:0000000:154
 Земли населенных пунктов
 Для размещения и эксплуатации
 наземных объектов нефтепроводов
 Частная собственность

58:29:0000000:155
 Земли населенных пунктов
 Для размещения и эксплуатации наземных
 объектов ЛЭП 6 кВ
 Частная собственность

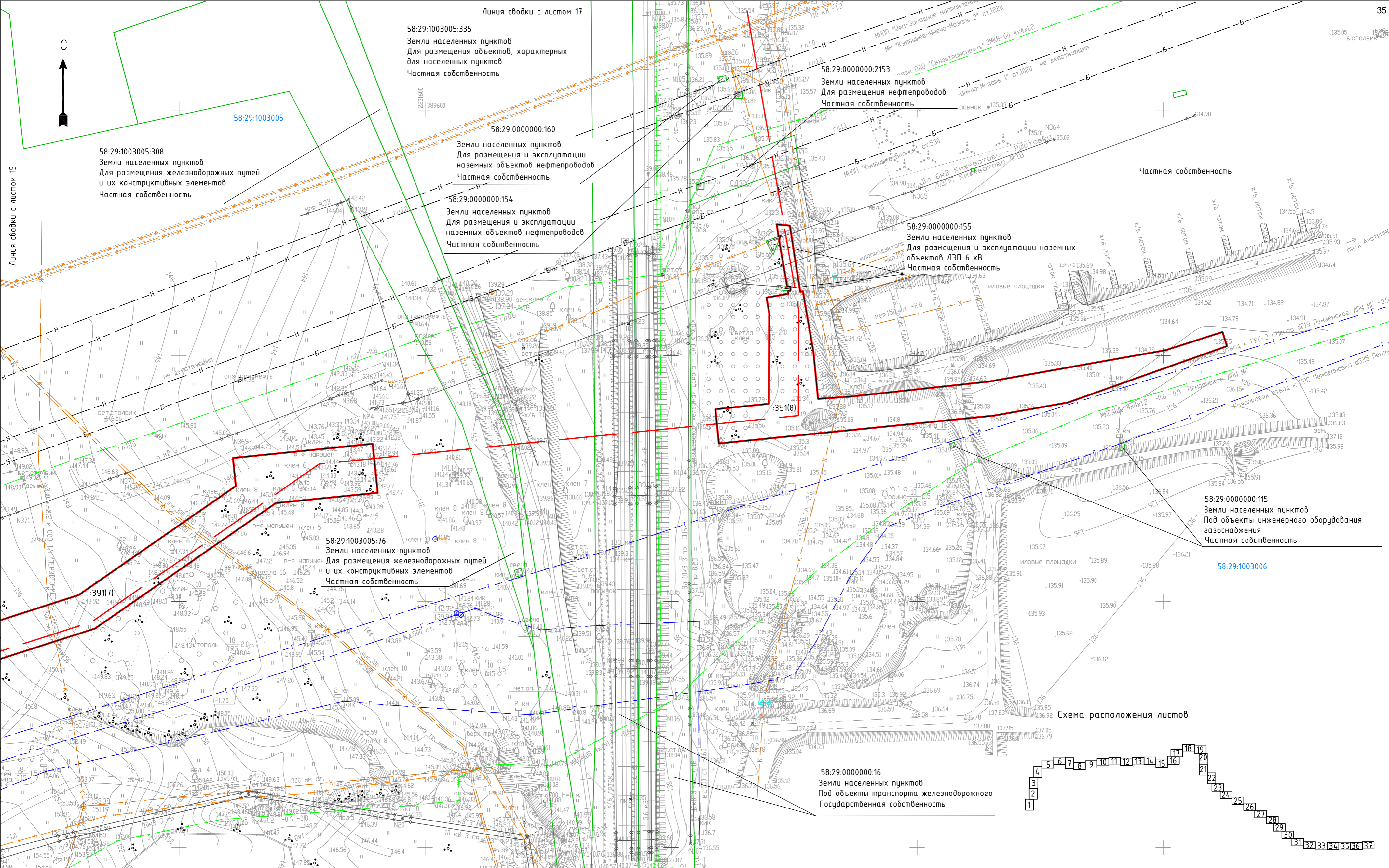
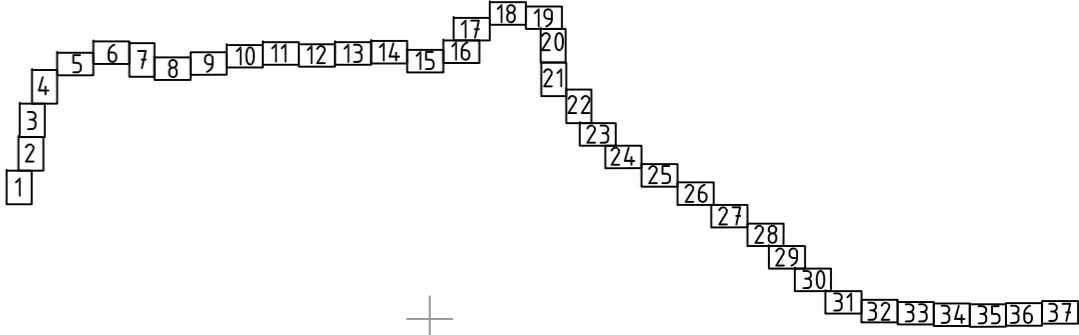
Частная собственность

58:29:0000000:115
 Земли населенных пунктов
 Под объекты инженерного оборудования
 газоснабжения
 Частная собственность

58:29:1003006

58:29:0000000:16
 Земли населенных пунктов
 Под объекты транспорта железнодорожного
 Государственная собственность

Схема расположения листов



Согласовано	
Взам. инв. №	
Попл. и дата	
Инв. № покл.	

УСЛОВНЫЕ ОБОЗНАЧЕНИЯ:

	ось проектируемого газопровода		ось газопровода
	граница публичного сервитута		ось кабеля связи
	граница и кадастровый номер земельного участка, сведения о котором имеются в ЕГРН		ось электрокабеля
	граница и номер кадастрового квартала		ось водопровода
	граница и условный номер земельного участка		ось канализации
	граница и условный номер части земельного участка		ось нефтепровода
	ЛЭП		

01-47-ДКП/18-ЗСМПК 58-2024-ПМТ.04.ГЧ				
Газопровод межпоселковый от ГРС-2 г. Пенза до ГРС "Чемодановка"				
Изм.	Колуч.	Лист	№ док.	Подп.
ГИП	Кузюк	Рябов	16	16.03.2024
Нач. отб.	Рябов	Кочергина	16	16.03.2024
Разраб.	Кочергина	Деева	16	16.03.2024
Н. контр.	Деева			16.03.2024
Проект межевания территории. Основная часть				Стадия
Чертеж межевания территории М 1:1000				Лист
				Листов
				ООО ПИ "Тамбовсельхозтехпроект"



58:29:1003006:339
Земли населенных пунктов
Для сельскохозяйственного использования
Частная собственность

58:29:1003006:340
Земли населенных пунктов
Для сельскохозяйственного использования
Частная собственность

58:29:1003006

Линия сводки с листом 18

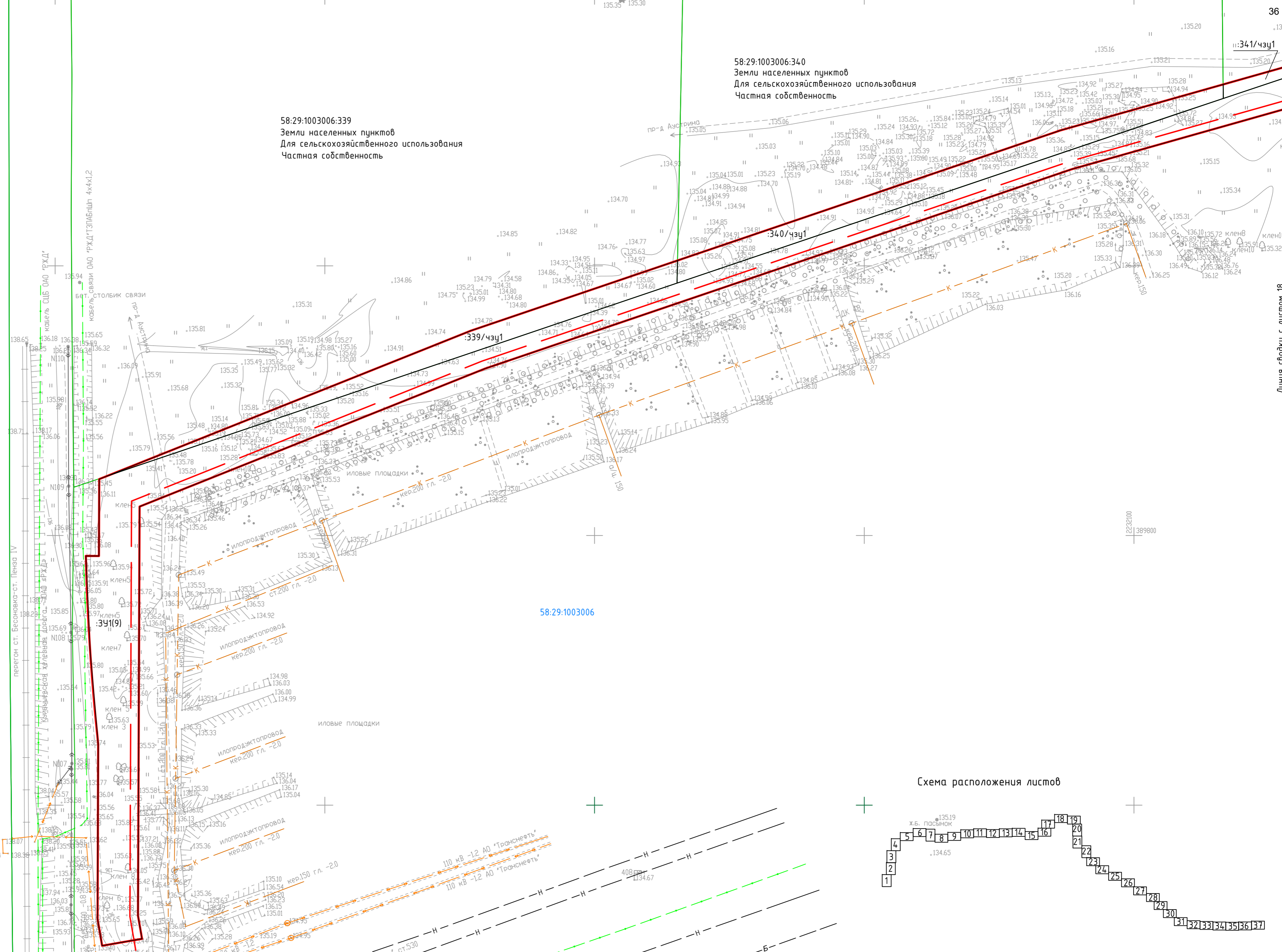
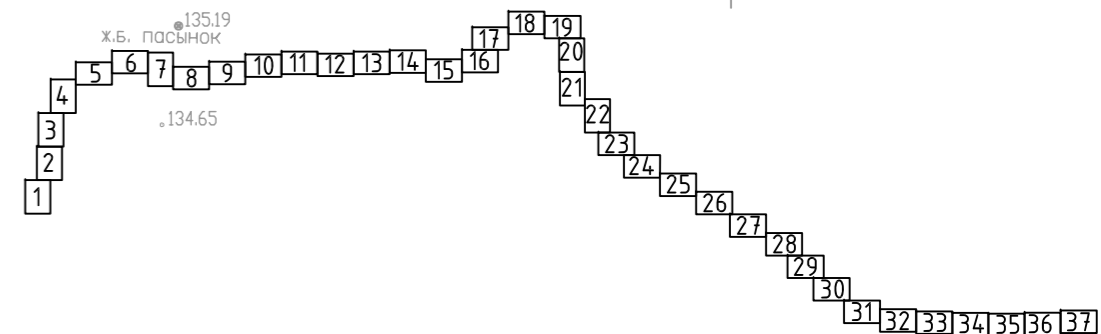


Схема расположения листов



Линия сводки с листом 16

Согласовано
Взам. инв. №
Подп. и дата
Инв. № подл.

- УСЛОВНЫЕ ОБОЗНАЧЕНИЯ:**
- ось проектируемого газопровода
 - граница публичного сервитута
 - граница и кадастровый номер земельного участка, сведения о котором имеются в ЕГРН
 - граница и номер кадастрового квартала
 - граница и условный номер земельного участка
 - граница и условный номер части земельного участка
 - ЛЭП
 - ось газопровода
 - ось кабеля связи
 - ось электрокабеля
 - ось водопровода
 - ось канализации
 - ось нефтепровода

01-47-ДКП/18-ЗСМык 58-2024-ПМТ.04.ГЧ			
Газопровод межпоселковый от ГРС-2 г. Пенза до ГРС "Чемодановка"			
Изм.	Колуч.	Лист	№ док.
Гип	Кузюв	17	16.03.2024
Нач. отд.	Рябов		16.03.2024
Разраб.	Кочергина		16.03.2024
Н. контр.	Деева		16.03.2024
Проект межевания территории. Основная часть			Стадия
			Лист
			Листов
Чертеж межевания территории М 1:1000			000 ПИ
			"Тамбовсельхозтехпроект"



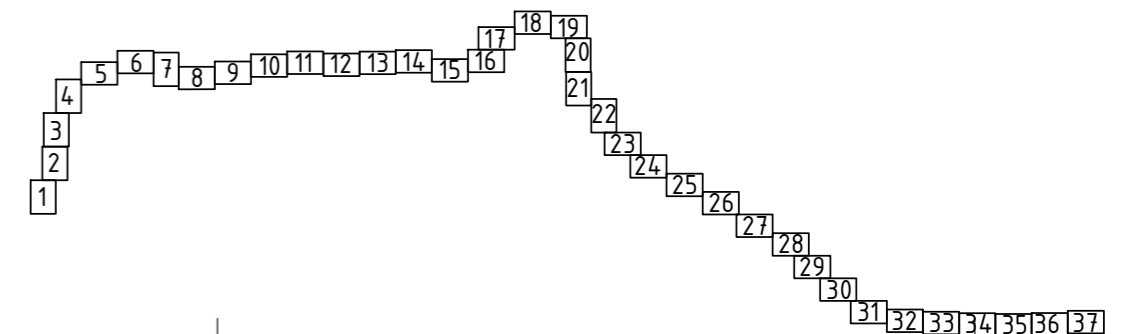
58:29:1003006:341
 Земли населенных пунктов
 Для сельскохозяйственного использования
 Частная собственность

58:29:1003006

Линия съёмки с листом 17

:341/чзц1

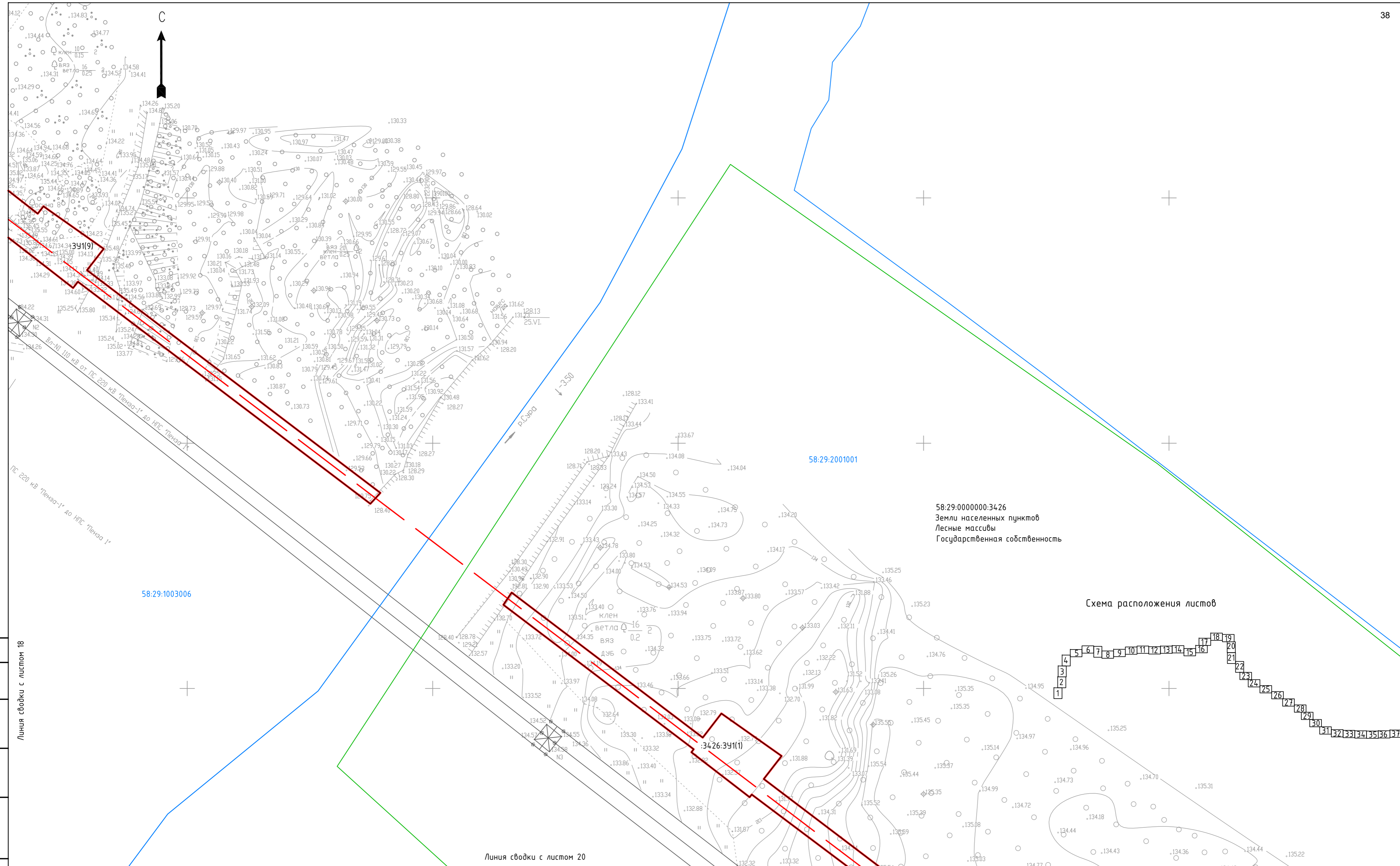
Схема расположения листов



УСЛОВНЫЕ ОБОЗНАЧЕНИЯ:

- | | | | |
|--|-----------------------------------------------------------------------------------|--|-------------------|
| | ось проектируемого газопровода | | ось газопровода |
| | граница публичного сервитута | | ось кабеля связи |
| | граница и кадастровый номер земельного участка, сведения о котором имеются в ЕГРН | | ось электрокабеля |
| | граница и номер кадастрового квартала | | ось водопровода |
| | граница и условный номер земельного участка | | ось канализации |
| | граница и условный номер части земельного участка | | ось нефтепровода |
| | ЛЭП | | |

01-47-ДКП/18-ЭСМК 58-2024-ПМТ.04.ГЧ					
Газопровод межпоселковый от ГРС-2 г. Пенза до ГРС "Чемодановка"					
Изм.	Колуч.	Лист	№ док.	Подп.	
Датп.	Кузюн	Мусы	16.03.2024		
Нач. отд.	Рябов	Рябов	16.03.2024		
Разраб.	Кочергина	Кочергина	16.03.2024		
Н. контр.	Деева	Деева	16.03.2024		
Проект межевания территории. Основная часть				Стадия	
				Лист	
				Листов	
Чертеж межевания территории М 1:1000				000 ПИ	
				"Тамбовсельхозтехпроект"	



58:29:0000000:3426
 Земли населенных пунктов
 Лесные массивы
 Государственная собственность

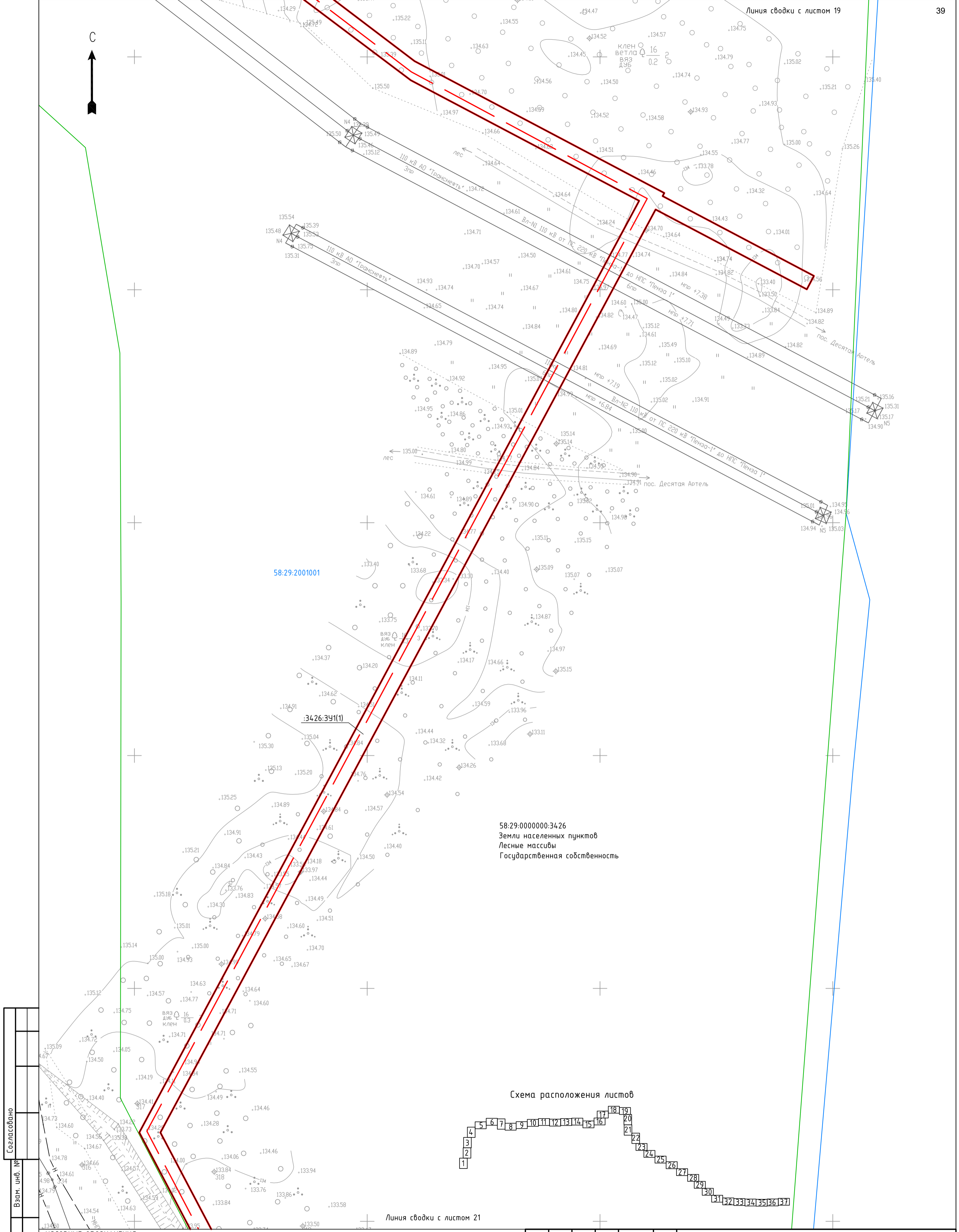
Схема расположения листов

Согласовано	Линия сводки с листом 18
Взам. инв. №	
Подп. и дата	
Инв. № подл.	

УСЛОВНЫЕ ОБОЗНАЧЕНИЯ:

	ось проектируемого газопровода		ось газопровода
	граница публичного сервитута		ось кабеля связи
	граница и кадастровый номер земельного участка, сведения о котором имеются в ЕГРН		ось электрокабеля
	граница и номер кадастрового квартала		ось водопровода
	граница и условный номер земельного участка		ось канализации
	граница и условный номер части земельного участка		ось нефтепровода
	ЛЭП		

01-47-ДКП/18-ЗСМик 58-2024-ПМТ.04.ГЧ					
Газопровод межпоселковый от ГРС-2 г. Пенза до ГРС "Чемодановка"					
Изм.	Колуч.	Лист	№ док.	Подп.	Дата
ГИП	Кузюн			<i>Кузюн</i>	16.03.2024
Нач. отд.	Рябов			<i>Рябов</i>	16.03.2024
Разраб.	Кочергина			<i>Кочергина</i>	16.03.2024
Чертеж межевания территории М 1:1000					000 ПИ "Тамбовсельхозтехпроект"
Н. контр.	Деева			<i>Деева</i>	16.03.2024



Согласовано
Взам. инв. №
Подл. и дата
Инв. № подл.

УСЛОВНЫЕ ОБОЗНАЧЕНИЯ:

	ось проектируемого газопровода
	граница публичного сервитута
	граница и кадастровый номер земельного участка, сведения о котором имеются в ЕГРН
	граница и номер кадастрового квартала
	граница и условный номер земельного участка
	граница и условный номер части земельного участка
	ЛЭП

	ось газопровода
	ось кабеля связи
	ось электрокабеля
	ось водопровода
	ось канализации
	ось нефтепровода



01-47-ДКП/18-ЗСМчк 58-2024-ПМТ.04.ГЧ						
Газопровод межпоселковый от ГРС-2 г. Пенза до ГРС "Чемодановка"						
Изм.	Колуч.	Лист	№ док.	Подп.	Дата	
ГИП	Кузюн			<i>Кузюн</i>	16.03.2024	
Нач. отд.	Рябов			<i>Рябов</i>	16.03.2024	
Разраб.	Кочергина			<i>Кочергина</i>	16.03.2024	
Н. контр.	Деева			<i>Деева</i>	16.03.2024	
Проект межевания территории. Основная часть				Стадия	Лист	Листов
Чертеж межевания территории М 1:1000				ПМТ	20	
				000 ПИ "Тамбовсельхозтехпроект"		

Линия сводки с листом 20

58:29:000000:3426
Земли населенных пунктов
Лесные массивы
Государственная собственность



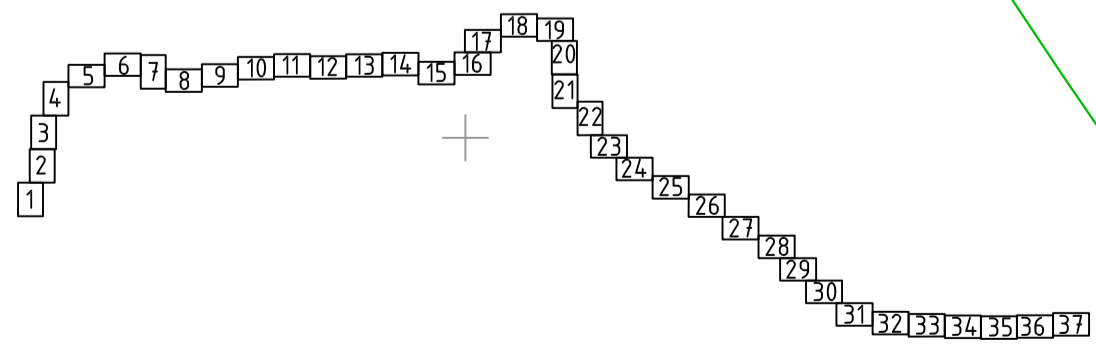
3426:39(1)

39(10)

58:29:2001001

Линия сводки с листом 22

Схема расположения листов

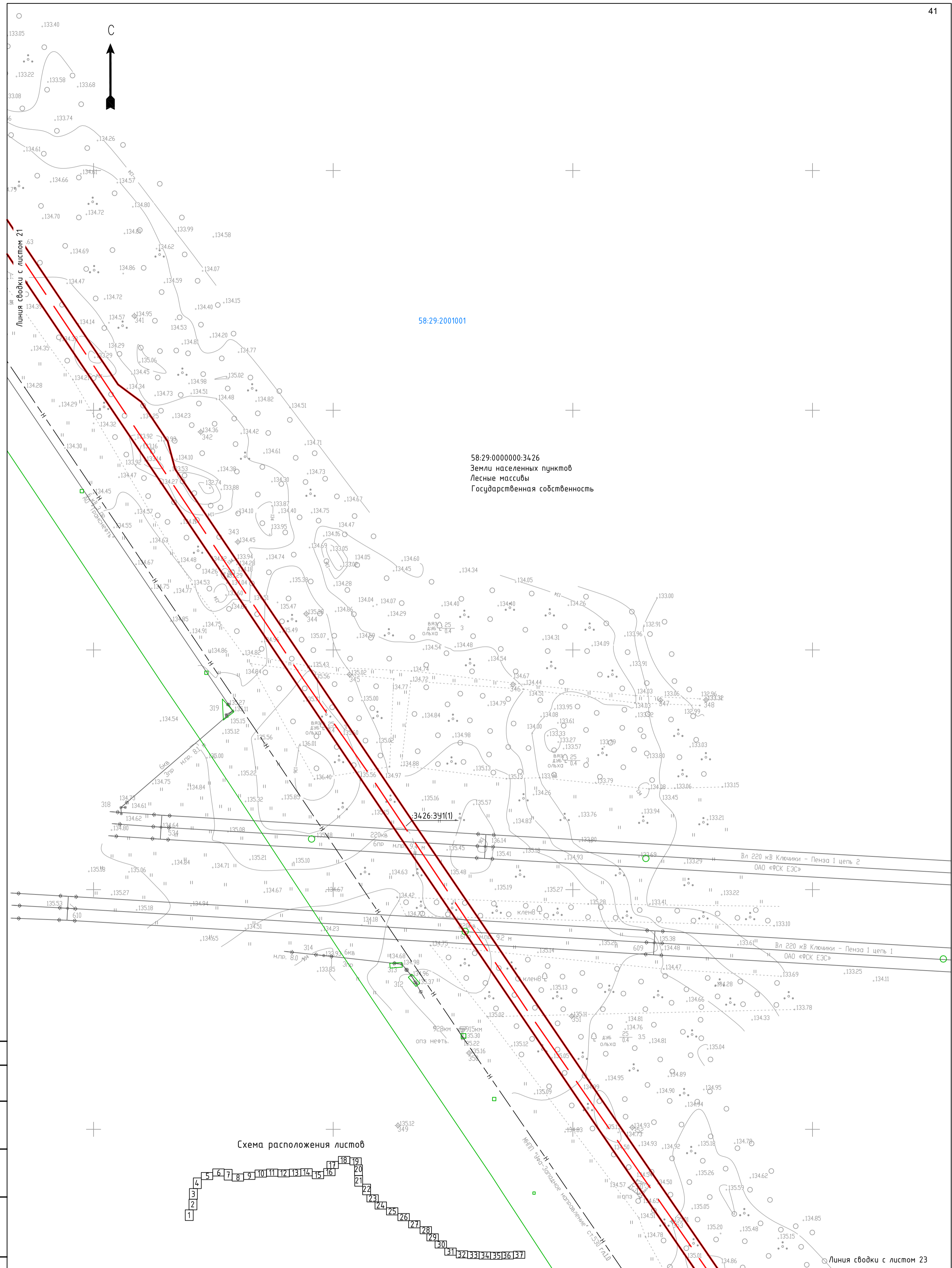


Согласовано
Взам. инв. №
Подп. и дата
Инв. № подл.

УСЛОВНЫЕ ОБОЗНАЧЕНИЯ:

- ось проектируемого газопровода
- граница публичного сервитута
- граница и кадастровый номер земельного участка, сведения о котором имеются в ЕГРН
- граница и номер кадастрового квартала
- граница и условный номер земельного участка
- граница и условный номер части земельного участка
- ЛЭП
- ось газопровода
- ось кабеля связи
- ось электрокабеля
- ось водопровода
- ось канализации
- ось нефтепровода

01-47-ДКП/18-ЗСМк 58-2024-ПМТ.04.ГЧ			
Газопровод межпоселковый от ГРС-2 г. Пенза до ГРС "Чемодановка"			
Изм.	Колуч.	Лист	№ док.
Гип.	Кузюн	Лист	№ док.
Нач. отд.	Рябов	Дата	16.03.2024
Разраб.	Кочергина	Дата	16.03.2024
Н. контр.	Деева	Дата	16.03.2024
Проект межевания территории. Основная часть			Стадия
			Лист
			Листов
Чертеж межевания территории М 1:1000			000 ПИ
			"Тамбовсельхозтехпроект"

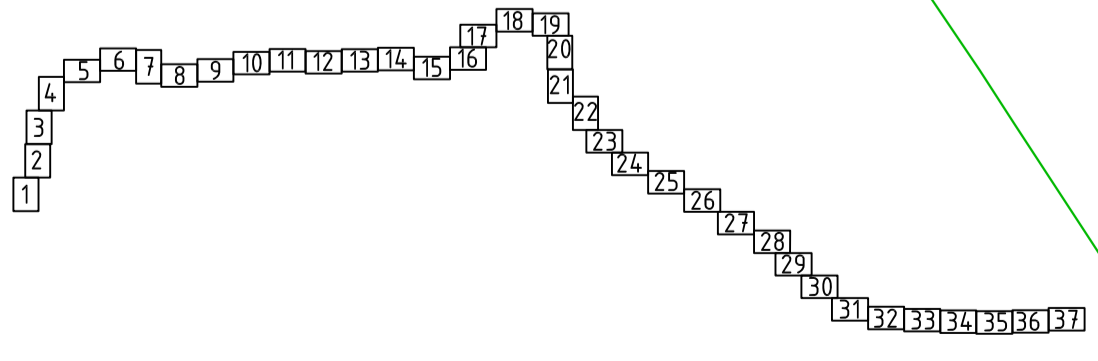


58:29:000000

58:29:000000:3426
Земли населенных пунктов
Лесные массивы
Государственная собственность

3426:341(1)

Схема расположения листов



Согласовано
Взам. инв. №
Подп. и дата
Инв. № подл.

УСЛОВНЫЕ ОБОЗНАЧЕНИЯ:

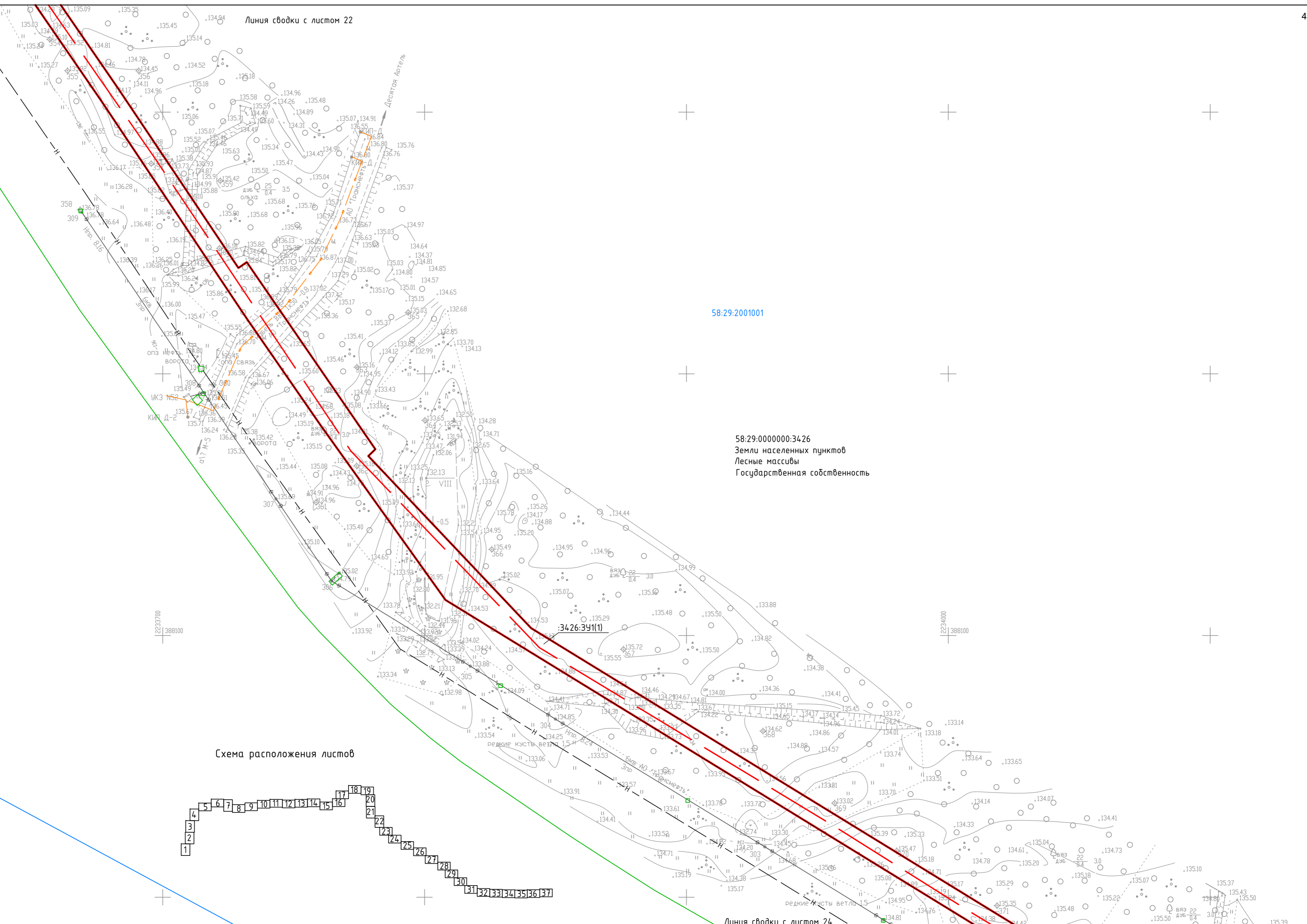
	ось проектируемого газопровода
	граница публичного сервитута
	граница и кадастровый номер земельного участка, сведения о котором имеются в ЕГРН
	граница и номер кадастрового квартала
	граница и условный номер земельного участка
	граница и условный номер части земельного участка
	ЛЗП

	ось газопровода
	ось кабеля связи
	ось электрокабеля
	ось водопровода
	ось канализации
	ось нефтепровода

Изм.	Кол.ч.	Лист	№ док.	Подп.	Дата
ГИП	Кузюн				16.03.2024
Нач. отд.	Рябов				16.03.2024
Разраб.	Кочергина				16.03.2024
Н. контр.	Деева				16.03.2024

01-47-ДКП/18-ЗСМиК 58-2024-ПМТ.04.ГЧ					
Газопровод межпоселковый от ГРС-2 г. Пенза до ГРС "Чемодановка"					
Проект межевания территории. Основная часть			Стадия	Лист	Листов
			ПМТ	22	
Чертеж межевания территории М 1:1000			ООО ПИ "Тамбовсельхозтехпроект"		

Линия сводки с листом 22

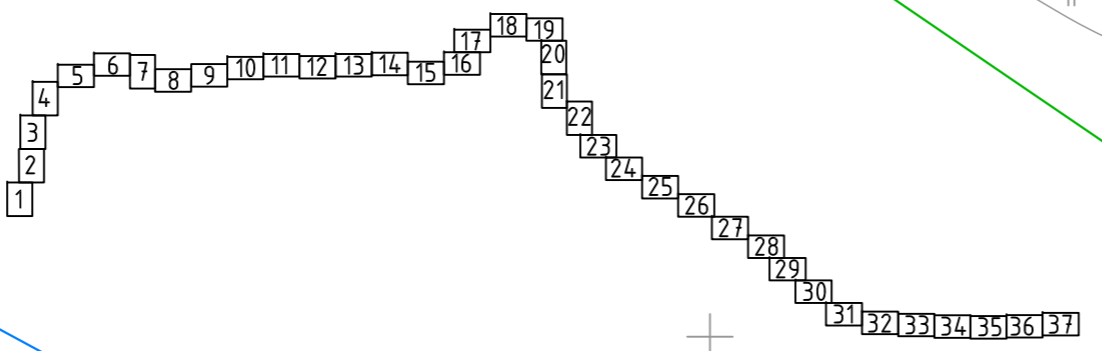


58:29:2001001

58:29:0000000:34.26
 Земли населенных пунктов
 Лесные массивы
 Государственная собственность

:34.26.3У1(1)

Схема расположения листов



Линия сводки с листом 24

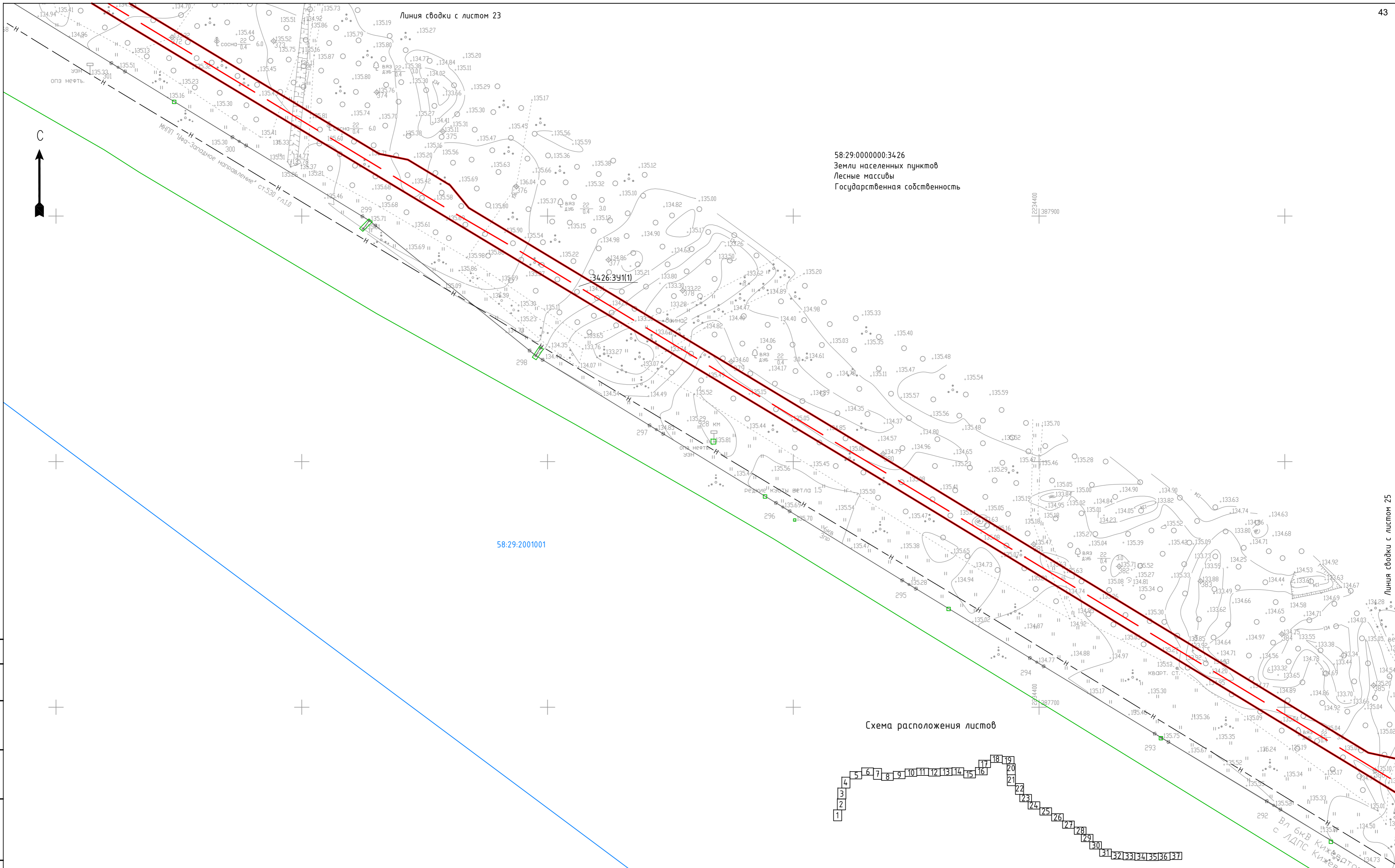
Согласовано
Взам. инв. №
Подп. и дата
Инв. № подл.

УСЛОВНЫЕ ОБОЗНАЧЕНИЯ:

- | | | | |
|--|-----------------------------------------------------------------------------------|--|-------------------|
| | ось проектируемого газопровода | | ось газопровода |
| | граница публичного сервитута | | ось кабеля связи |
| | граница и кадастровый номер земельного участка, сведения о котором имеются в ЕГРН | | ось электрокабеля |
| | граница и номер кадастрового квартала | | ось водопровода |
| | граница и условный номер земельного участка | | ось канализации |
| | граница и условный номер части земельного участка | | ось нефтепровода |
| | ЛЭП | | |

				01-47-ДКП/18-ЗСМик 58-2024-ПМТ.0Ч.ГЧ					
				Газопровод межпоселковый от ГРС-2 г. Пенза до ГРС "Чемодановка"					
Изм.	Колуч.	Лист	№ док.	Подп.	Дата	Проект межевания территории. Основная часть	Стадия	Лист	Листов
	ГИП	Кузюн		<i>Кузюн</i>	16.03.2024		ПМТ	23	
	Нач. отд.	Рябов		<i>Рябов</i>	16.03.2024				
	Разраб.	Кочергина		<i>Кочергина</i>	16.03.2024	Чертеж межевания территории М 1:1000	ООО ПИ "Тамбовсельхозтехпроект"		
	Н. контр.	Деева		<i>Деева</i>	16.03.2024				

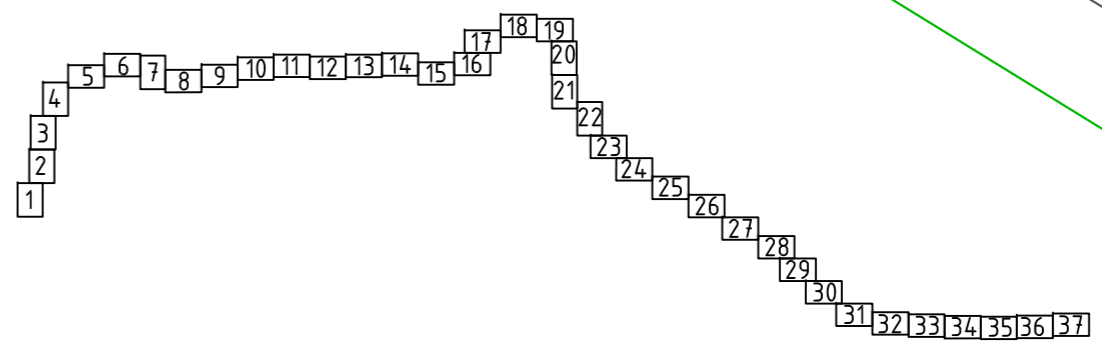
Линия сводки с листом 23



58:29:000000:3426
 Земли населенных пунктов
 Лесные массивы
 Государственная собственность

58:29:2001001

Схема расположения листов



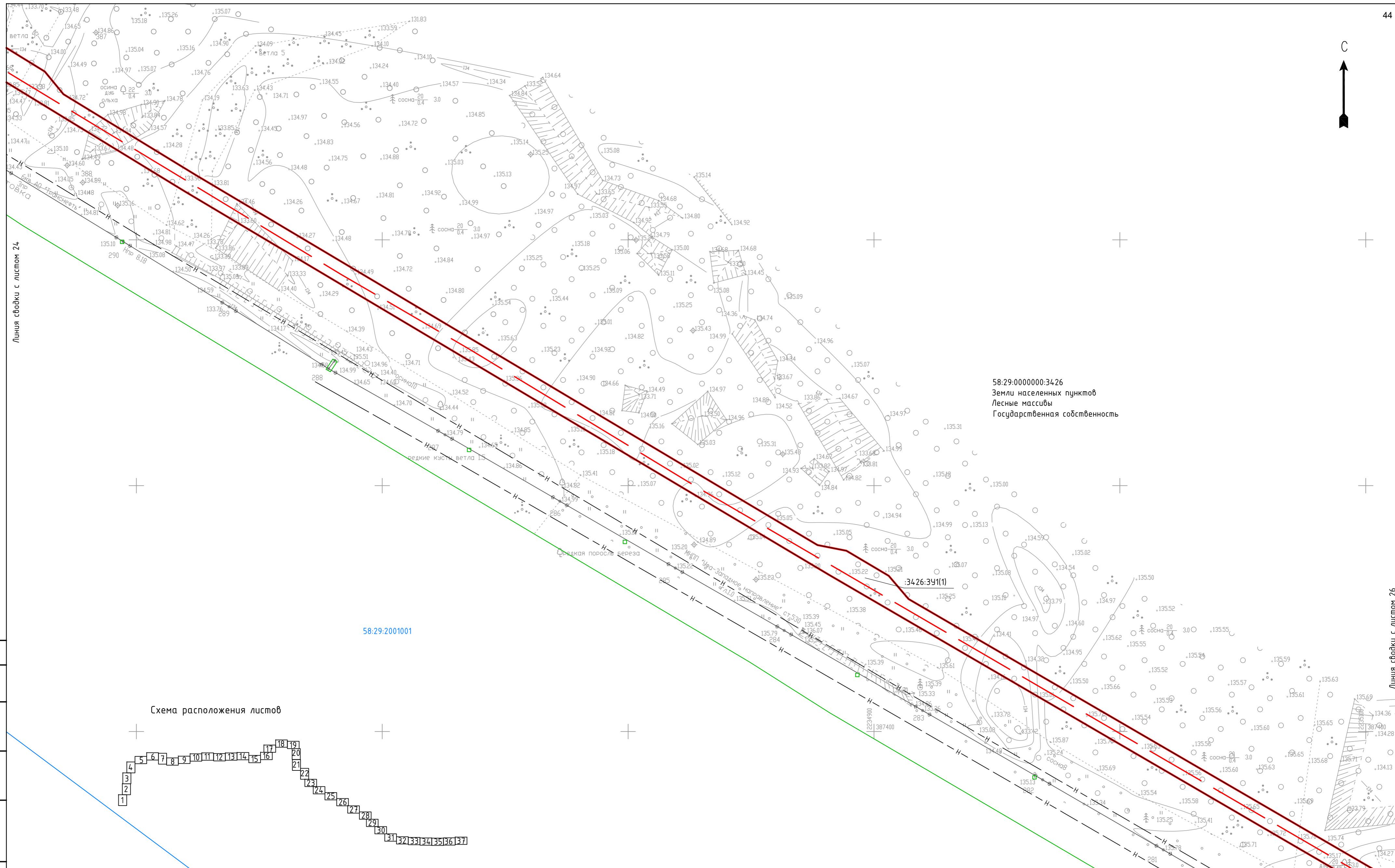
Согласовано	
Взам. инв. №	
Подп. и дата	
Инв. № подл.	

УСЛОВНЫЕ ОБОЗНАЧЕНИЯ:

	ось проектируемого газопровода
	граница публичного сервитута
	граница и кадастровый номер земельного участка, сведения о котором имеются в ЕГРН
	граница и номер кадастрового квартала
	граница и условный номер земельного участка
	граница и условный номер части земельного участка
	ЛЭП

	ось газопровода
	ось кабеля связи
	ось электрокабеля
	ось водопровода
	ось канализации
	ось нефтепровода

01-47-ДКП/18-ЗСМиК 58-2024-ПМТ.04.ГЧ									
Газопровод межпоселковый от ГРС-2 г. Пенза до ГРС "Чемодановка"									
Изм.	Кол.уч.	Лист	№ док.	Подп.	Дата	Проект межевания территории. Основная часть	Стадия	Лист	Листов
							ПМТ	24	
Чертеж межевания территории М 1:1000					ООО ПИ "Тамбовсельхозтехпроект"				
Н. контр.	Деева				16.03.2024				

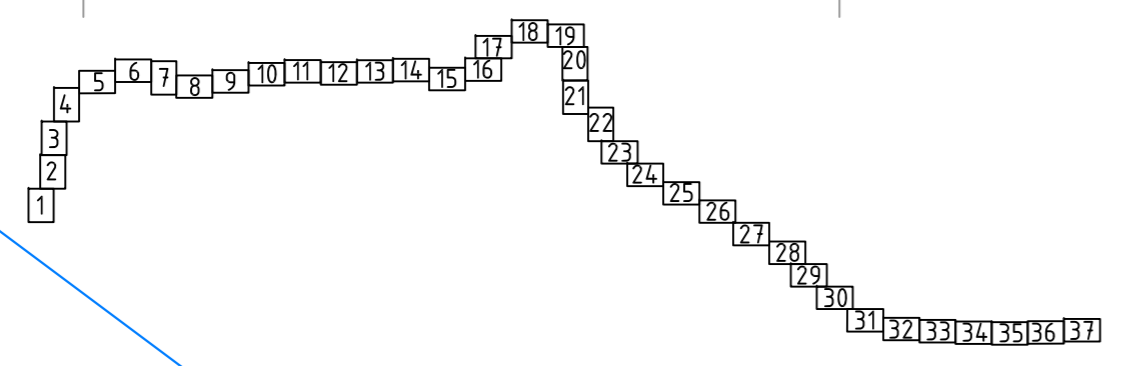


58:29:000000:3426
Земли населенных пунктов
Лесные массивы
Государственная собственность

58:29:2001001

:3426:3У1(1)

Схема расположения листов



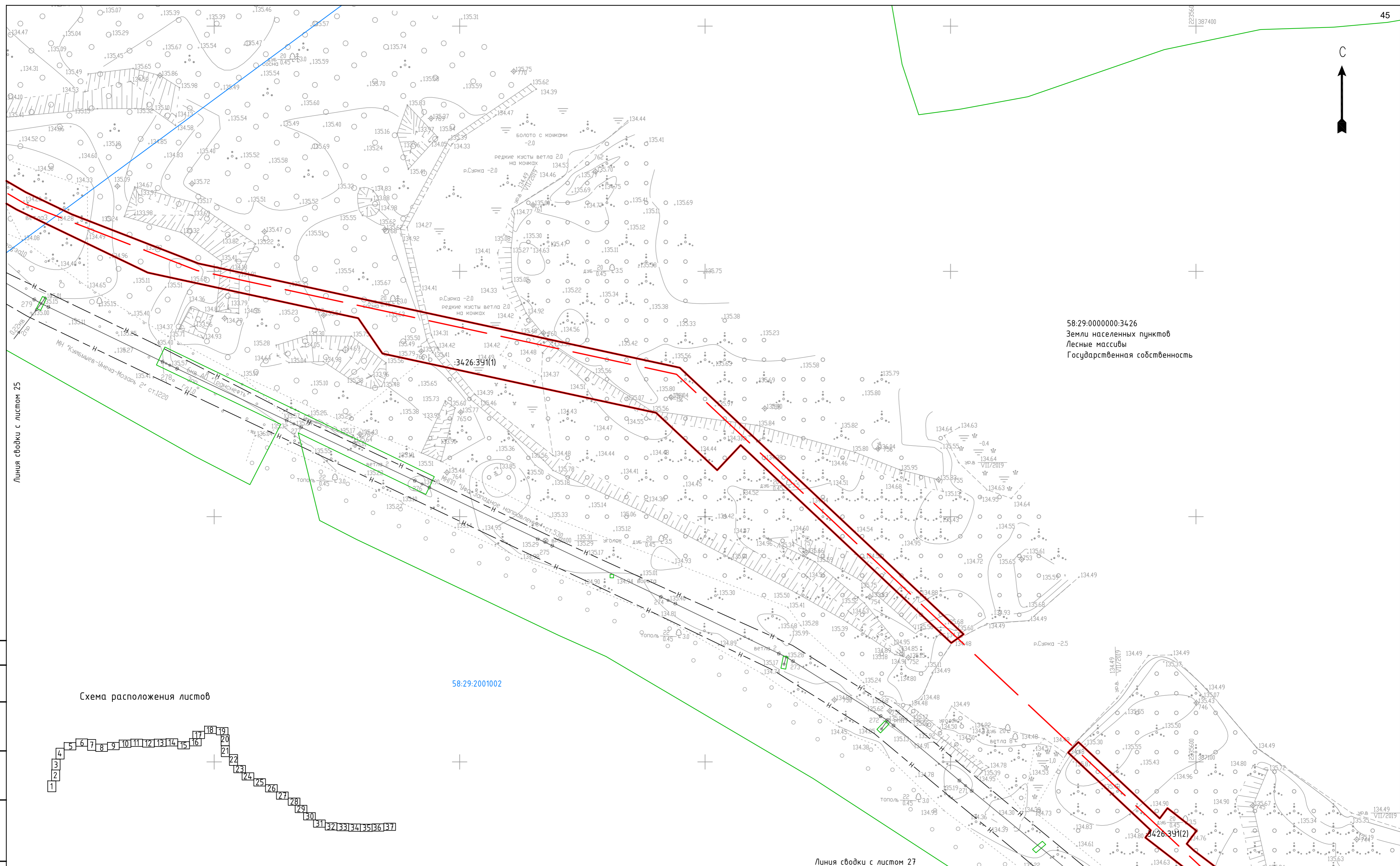
Согласовано
Взам. инв. №
Подп. и дата
Инв. № подл.

УСЛОВНЫЕ ОБОЗНАЧЕНИЯ:	
	ось проектируемого газопровода
	граница публичного сервитута
	граница и кадастровый номер земельного участка, сведения о котором имеются в ЕГРН
	граница и номер кадастрового квартала
	граница и условный номер земельного участка
	граница и условный номер части земельного участка
	ЛЭП
	ось газопровода
	ось кабеля связи
	ось электрокабеля
	ось водопровода
	ось канализации
	ось нефтепровода

01-47-ДКП/18-ЗСМк 58-2024-ПМТ.04.ГЧ						
Газопровод межпоселковый от ГРС-2 г. Пенза до ГРС "Чемодановка"						
Изм.	Колуч.	Лист	№ док.	Подп.	Дата	
ГИП	Кизюн			<i>Кизюн</i>	16.03.2024	
Нач. отд.	Рябов			<i>Рябов</i>	16.03.2024	
Разраб.	Кочергина			<i>Кочергина</i>	16.03.2024	
Н. контр.	Деева			<i>Деева</i>	16.03.2024	
Проект межевания территории. Основная часть				Стадия	Лист	Листов
				ПМТ	25	
Чертеж межевания территории М 1:1000				000 ПИ "Тамбовсельхозтехпроект"		

Линия съёмки с листом 24

Линия съёмки с листом 26



58:29:000000:3426
Земли населенных пунктов
Лесные массивы
Государственная собственность

3426:341(1)

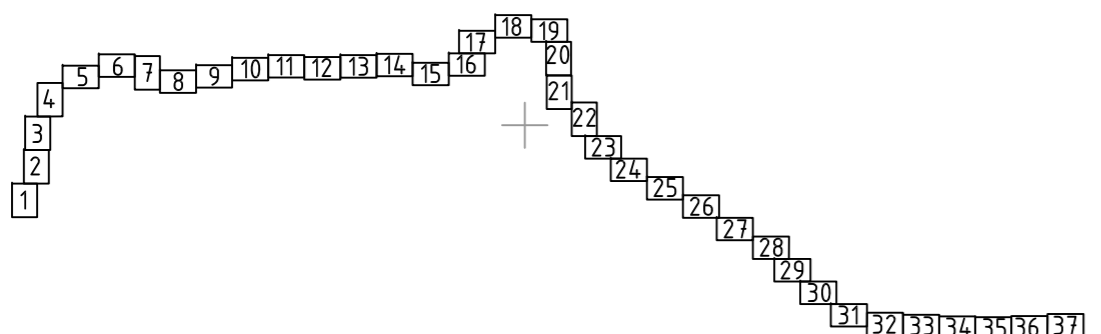
58:29:2001002

3426:341(2)

Линия сводки с листом 25

Линия сводки с листом 27

Схема расположения листов



Согласовано
Взам. инв. №
Подп. и дата
Инв. № подл.

УСЛОВНЫЕ ОБОЗНАЧЕНИЯ:

- ось проектируемого газопровода
- граница публичного сервитута
- граница и кадастровый номер земельного участка, сведения о котором имеются в ЕГРН
- граница и номер кадастрового квартала
- граница и условный номер земельного участка
- граница и условный номер части земельного участка
- ЛЭП
- ось газопровода
- ось кабеля связи
- ось электрокабеля
- ось водопровода
- ось канализации
- ось нефтепровода

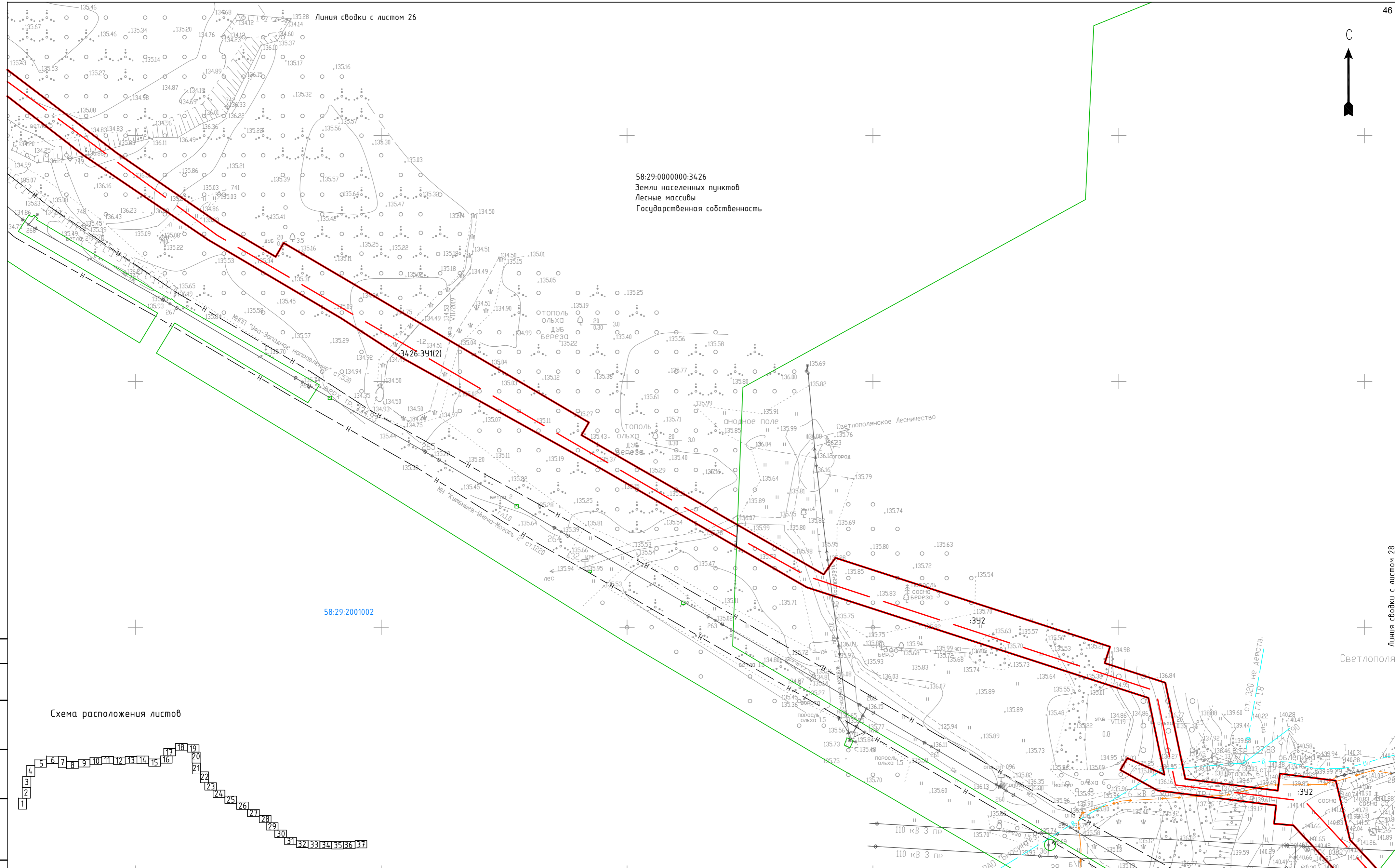
01-47-ДКП/18-ЭСМук 58-2024-ПМТ.04.ГЧ

Газопровод межпоселковый от ГРС-2 г. Пенза до ГРС "Чемодановка"

Изм.	Колуч.	Лист	№ док.	Подп.	Дата
				<i>Кузюк</i>	16.03.2024
				<i>Рябов</i>	16.03.2024
				<i>Кочергина</i>	16.03.2024
				<i>Деева</i>	16.03.2024

Стадия	Лист	Листов
ПМТ	26	

000 ПИ
"Тамбовсельхозтехпроект"



Линия съвки с листом 26

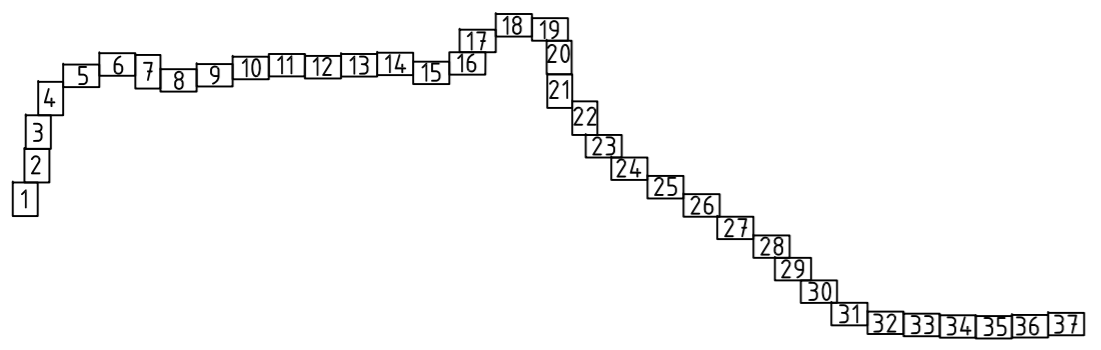
58:29:000000:3426
Земли населенных пунктов
Лесные массивы
Государственная собственность

58:29:2001002

Линия съвки с листом 28

Светлополян


Схема расположения листов



Согласовано
Взам. инв. №
Подп. и дата
Инв. № подл.

- УСЛОВНЫЕ ОБОЗНАЧЕНИЯ:**
- ось проектируемого газопровода
 - граница публичного сервитута
 - граница и кадастровый номер земельного участка, сведения о котором имеются в ЕГРН
 - граница и номер кадастрового квартала
 - граница и условный номер земельного участка
 - граница и условный номер части земельного участка
 - ЛЭП
 - ось газопровода
 - ось кабеля связи
 - ось электрокабеля
 - ось водопровода
 - ось канализации
 - ось нефтепровода

01-47-ДКП/18-ЗСМк 58-2024-ПМТ.04.ГЧ					
Газопровод межпоселковый от ГРС-2 г. Пенза до ГРС "Чемодановка"					
Изм.	Колуч.	Лист	№ док.	Подп.	Дата
ГИП	Кузюн			<i>Кузюн</i>	16.03.2024
Нач. отд.	Рябов			<i>Рябов</i>	16.03.2024
Разраб.	Кочергина			<i>Кочергина</i>	16.03.2024
Н. контр.	Деева			<i>Деева</i>	16.03.2024
Проект межевания территории. Основная часть				Стадия	Лист
				ПМТ	27
Чертеж межевания территории М 1:1000				ООО ПИ "Тамбовсельхозтехпроект"	

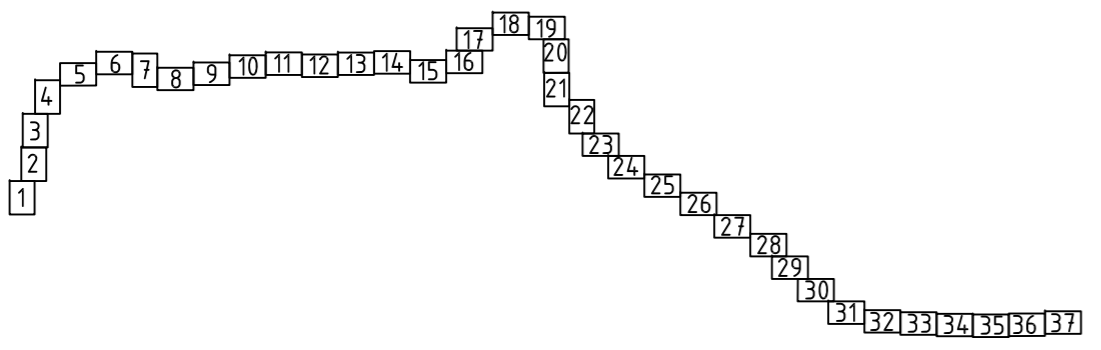


58:29:000000:3426
Земли населенных пунктов
Лесные массивы
Государственная собственность

Линия сводки с листом 27

Линия сводки с листом 29

Схема расположения листов



Согласовано
Взам. инв. №
Подп. и дата
Инф. № подл.

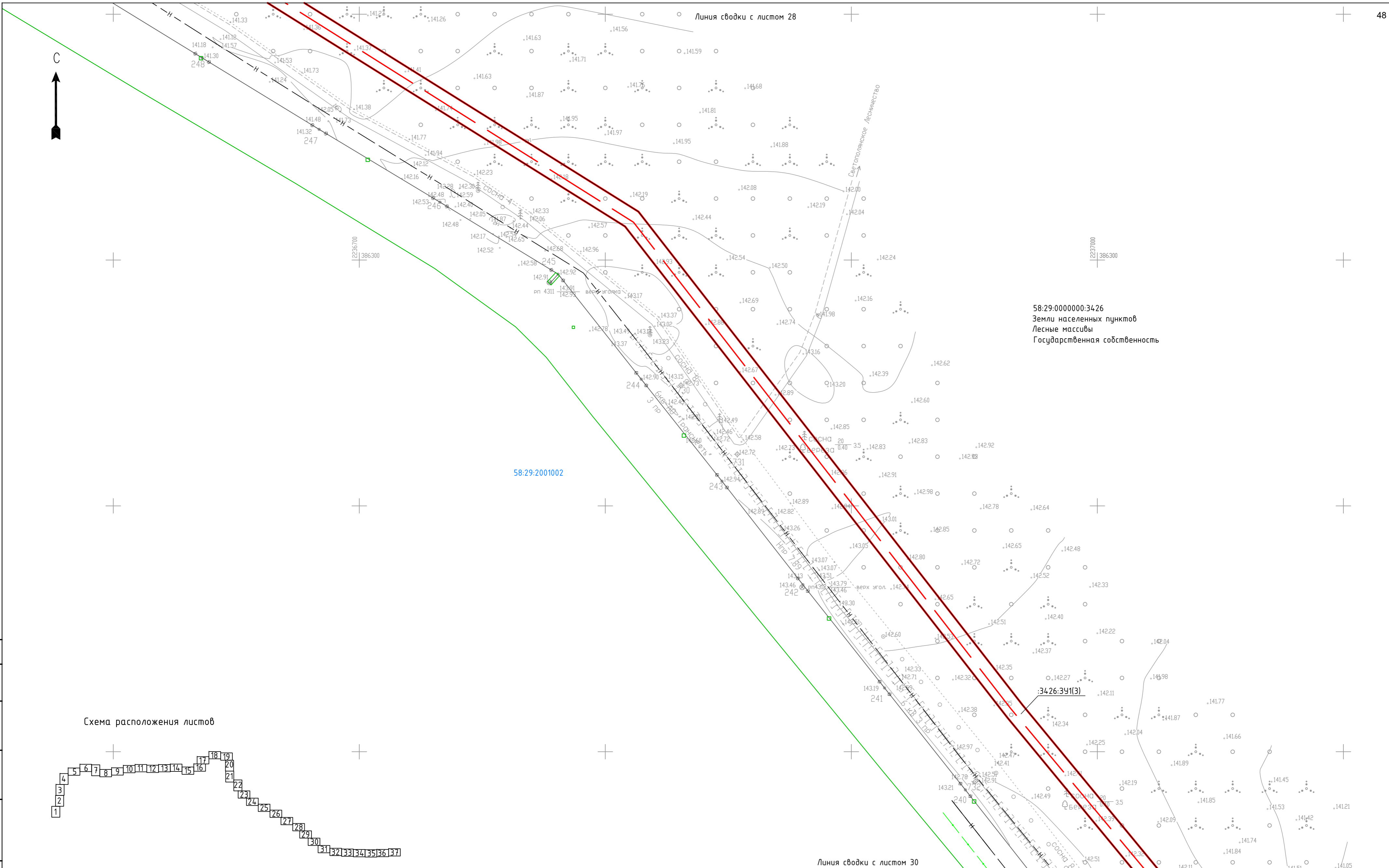
УСЛОВНЫЕ ОБОЗНАЧЕНИЯ:

	ось проектируемого газопровода
	граница публичного сервитута
	граница и кадастровый номер земельного участка, сведения о котором имеются в ЕГРН
	граница и номер кадастрового квартала
	граница и условный номер земельного участка
	граница и условный номер части земельного участка
	ЛЭП

	ось газопровода
	ось кабеля связи
	ось электрокабеля
	ось водопровода
	ось канализации
	ось нефтепровода

01-47-ДКП/18-ЗСМчк 58-2024-ПМТ.04.ГЧ					
Газопровод межпоселковый от ГРС-2 г. Пенза до ГРС "Чемодановка"					
Изм.	Колуч.	Лист	№ док.	Подп.	Дата
ГИП	Кизюв	Рябов	№ 100/1009	<i>Рябов</i>	16.03.2024
Нач. отв.	Рябов	Кочергина	№ 35/43У1	<i>Рябов</i>	16.03.2024
Разраб.	Кочергина	Деева	№ 32/33/34/35/36/37	<i>Деева</i>	16.03.2024
Н. контр.	Деева				16.03.2024
Проект межевания территории. Основная часть				Стадия	Лист
Чертеж межевания территории М 1:1000				ПМТ	28
				ООО ПИ "Тамбовсельхозтехпроект"	

Линия сводки с листом 5

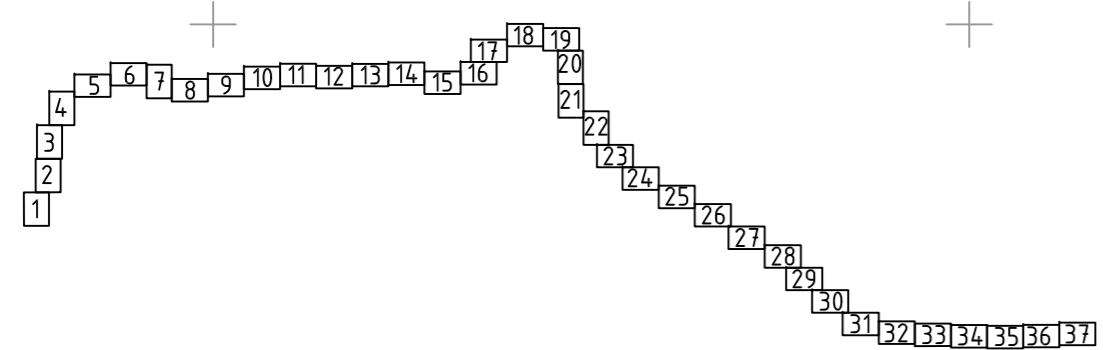


58:29:0000000:3426
 Земли населенных пунктов
 Лесные массивы
 Государственная собственность

58:29:2001002

3426:341(3)

Схема расположения листов

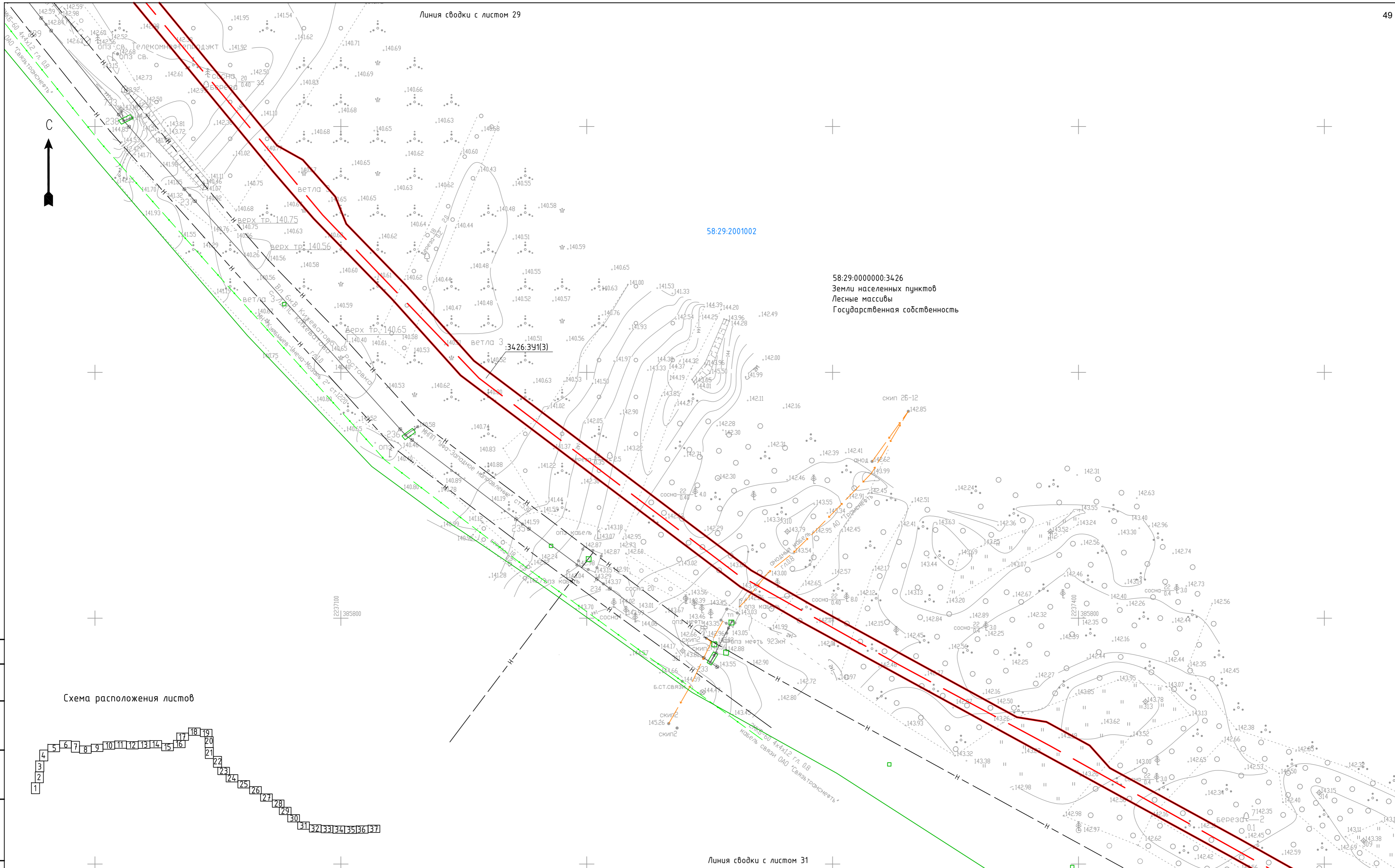


Согласовано	
Взам. инв. №	
Подп. и дата	
Инв. № подл.	

УСЛОВНЫЕ ОБОЗНАЧЕНИЯ:	
	ось проектируемого газопровода
	граница публичного сервитута
	граница и кадастровый номер земельного участка, сведения о котором имеются в ЕГРН
	граница и номер кадастрового квартала
	граница и условный номер земельного участка
	граница и условный номер части земельного участка
	ЛЭП
	ось газопровода
	ось кабеля связи
	ось электрокабеля
	ось водопровода
	ось канализации
	ось нефтепровода

01-47-ДКП/18-ЗСМИК 58-2024-ПМТ.04.ГЧ						
Газопровод межпоселковый от ГРС-2 г. Пенза до ГРС "Чемодановка"						
Изм.	Колуч.	Лист	№ док.	Подп.	Дата	
ГИП	Кузюн	1	1	Кузюн	16.03.2024	
Нач. отд.	Рябов			Рябов	16.03.2024	
Разраб.	Кочергина			Кочергина	16.03.2024	
Н. контр.	Деева			Деева	16.03.2024	
Проект межевания территории. Основная часть				Стадия	Лист	Листов
				ПМТ	29	
Чертеж межевания территории М 1:1000				ООО ПИ "Тамбовсельхозтехпроект"		

Линия сводки с листом 29



58:29:2001002

58:29:000000:3426
 Земли населенных пунктов
 Лесные массивы
 Государственная собственность

3426:3У1(3)

скип 2Б-12

опод

опод

опод

опод

опод

опод

опод

опод

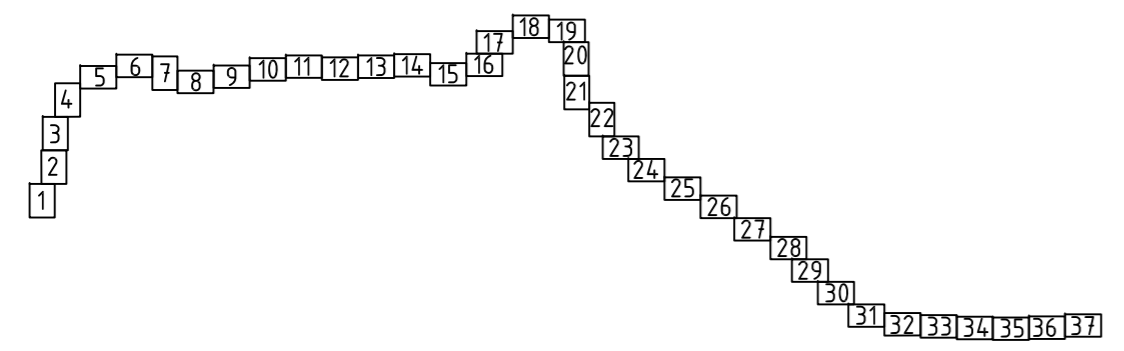
опод

опод

опод

опод

Схема расположения листов



Линия сводки с листом 31

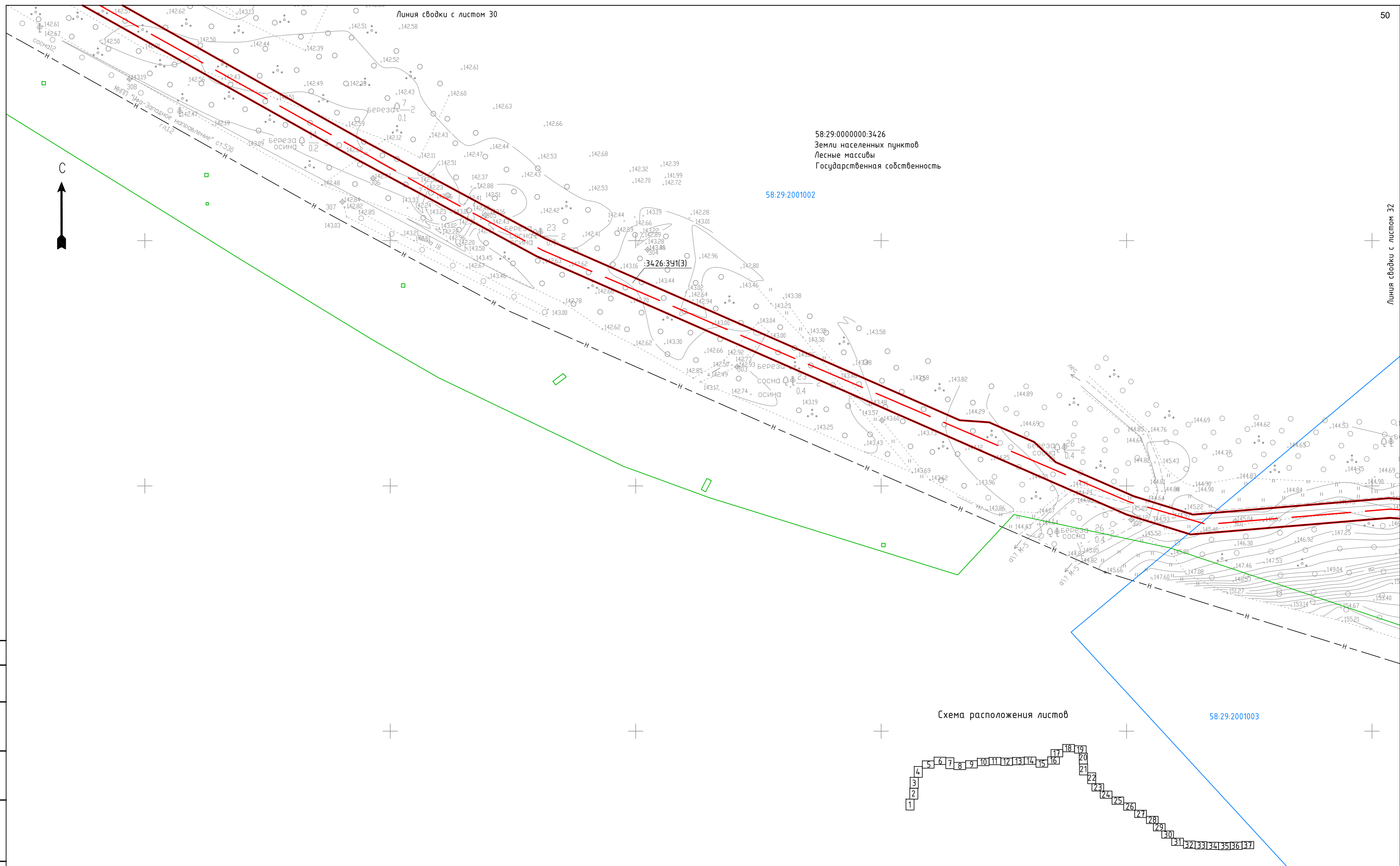
Согласовано
 Подп. и дата
 Инв. № подл.

УСЛОВНЫЕ ОБОЗНАЧЕНИЯ:

	ось проектируемого газопровода
	граница публичного сервитута
	граница и кадастровый номер земельного участка, сведения о котором имеются в ЕГРН
	граница и номер кадастрового квартала
	граница и условный номер земельного участка
	граница и условный номер части земельного участка
	ЛЭП

	ось газопровода
	ось кабеля связи
	ось электрокабеля
	ось водопровода
	ось канализации
	ось нефтепровода

01-47-ДКП/18-ЗСМик 58-2024-ПМТ.04.ГЧ			
Газопровод межпоселковый от ГРС-2 г. Пенза до ГРС "Чемодановка"			
Изм.	Колуч.	Лист	№ док.
Г ИП	Кузюн	6.03.2024	
Нач. отд.	Рябов	6.03.2024	
Разраб.	Кочергина	6.03.2024	
Н. контр.	Деева	6.03.2024	
Проект межевания территории. Основная часть			Стадия
			Лист
			Листов
Чертеж межевания территории М 1:1000			ООО ПИ "Тамбовсельхозтехпроект"



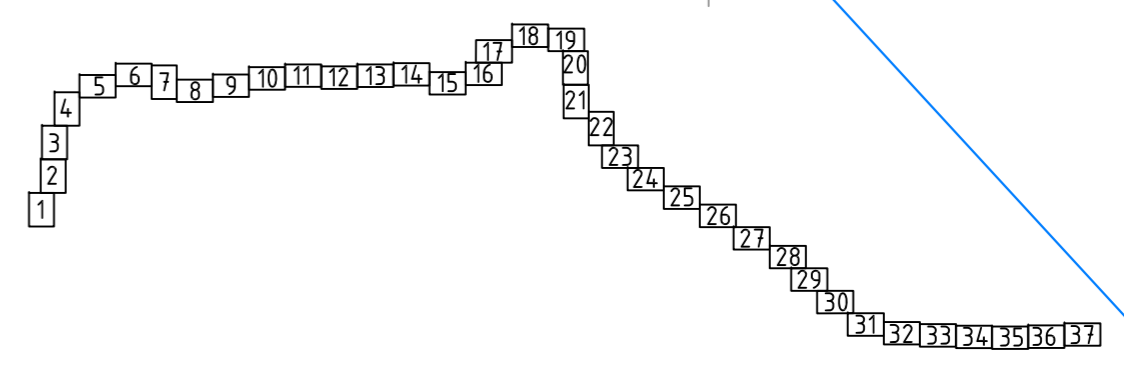
58:29:000000:3426
 Земли населенных пунктов
 Лесные массивы
 Государственная собственность

58:29:2001002

3426:3У1(3)

Схема расположения листов

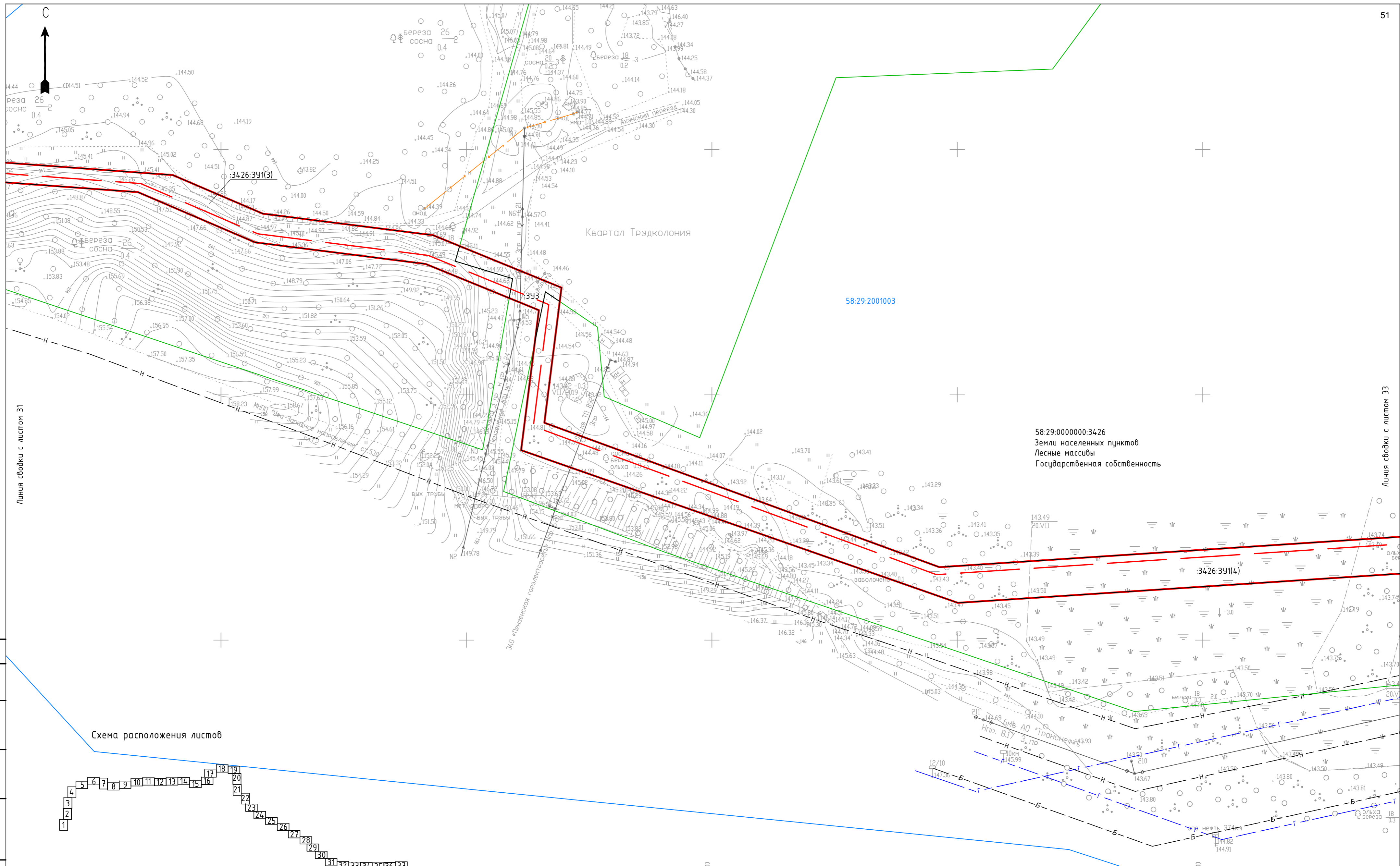
58:29:2001003



Согласовано
 Взам. инв. №
 Подп. и дата
 Инв. № подл.

- УСЛОВНЫЕ ОБОЗНАЧЕНИЯ:**
- ось проектируемого газопровода
 - граница публичного сервитута
 - граница и кадастровый номер земельного участка, сведения о котором имеются в ЕГРН
 - граница и номер кадастрового квартала
 - граница и условный номер земельного участка
 - граница и условный номер части земельного участка
 - ЛЭП
 - ось газопровода
 - ось кабеля связи
 - ось электрокабеля
 - ось водопровода
 - ось канализации
 - ось нефтепровода

01-47-ДКП/18-ЗСМк 58-2024-ПМТ.04.ГЧ				
Газопровод межпоселковый от ГРС-2 г. Пенза до ГРС "Чемодановка"				
Изм.	Колуч.	Лист	№ док.	Подп.
ГИП	Кузюн	Лист	№ док.	Подп.
Нач. отв.	Рябов	Лист	№ док.	Подп.
Разраб.	Кочергина	Лист	№ док.	Подп.
Н. контр.	Деева	Лист	№ док.	Подп.
Проект межевания территории. Основная часть			Стадия	Лист
Чертёж межевания территории М 1:1000			ПМТ	31
ООО ПИ "Тамбовсельхозтехпроект"				

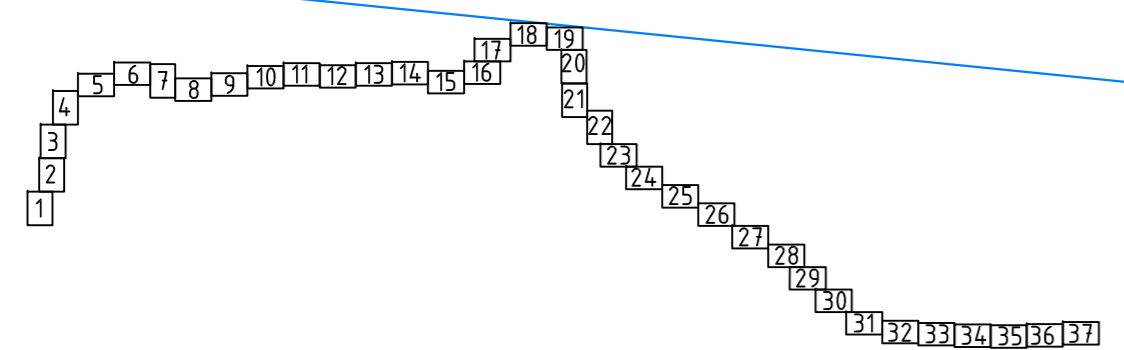


Линия сводки с листом 31

Линия сводки с листом 33

58:29:000000:3426
 Земли населенных пунктов
 Лесные массивы
 Государственная собственность

Схема расположения листов



Согласовано
 Подп. и дата
 Взам. инв. №
 Инв. № подл.

УСЛОВНЫЕ ОБОЗНАЧЕНИЯ:

	ось проектируемого газопровода		ось газопровода
	граница публичного сервитута		ось кабеля связи
	граница и кадастровый номер земельного участка, сведения о котором имеются в ЕГРН		ось электрокабеля
	граница и номер кадастрового квартала		ось водопровода
	граница и условный номер земельного участка		ось канализации
	граница и условный номер части земельного участка		ось нефтепровода
	ЛЭП		

01-47-ДКП/18-ЗСМК 58-2024-ПМТ.04.ГЧ						
Газопровод межпоселковый от ГРС-2 г. Пенза до ГРС "Чемодановка"						
Изм.	Колуч.	Лист	№ док.	Подп.	Дата	
ГИП	Кизюн			<i>Кизюн</i>	16.03.2024	
Нач. отд.	Рябов			<i>Рябов</i>	16.03.2024	
Разраб.	Кочергина			<i>Кочергина</i>	16.03.2024	
Н. контр.	Деева			<i>Деева</i>	16.03.2024	
Проект межевания территории. Основная часть				Стадия	Лист	Листов
				ПМТ	32	
Чертеж межевания территории М 1:1000				000 ПИ "Тамбовсельхозтехпроект"		



58:29:000000:3426
Земли населенных пунктов
Лесные массивы
Государственная собственность

58:29:2001003

Линия съёмки с листом 32

Линия съёмки с листом 34

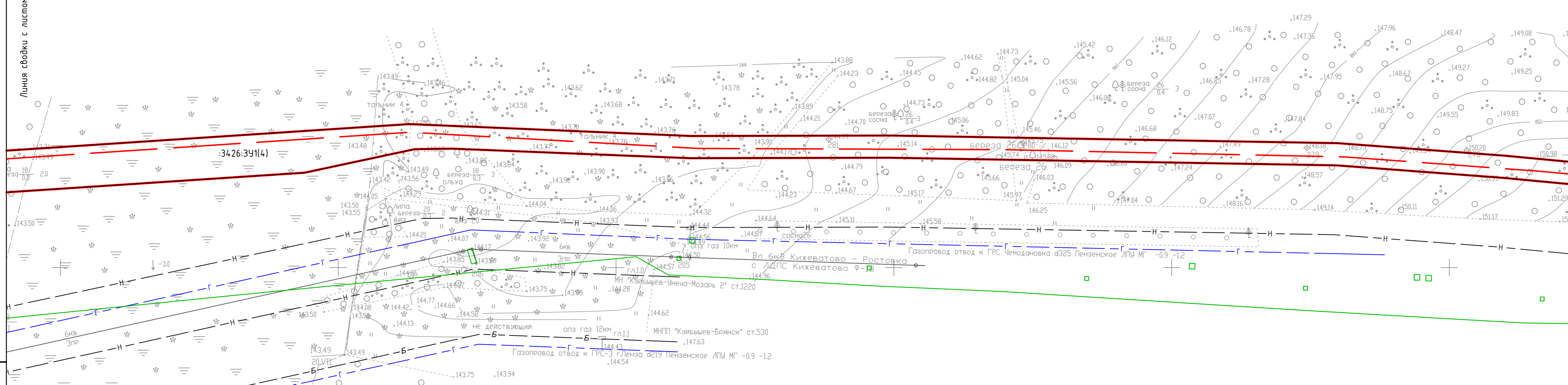
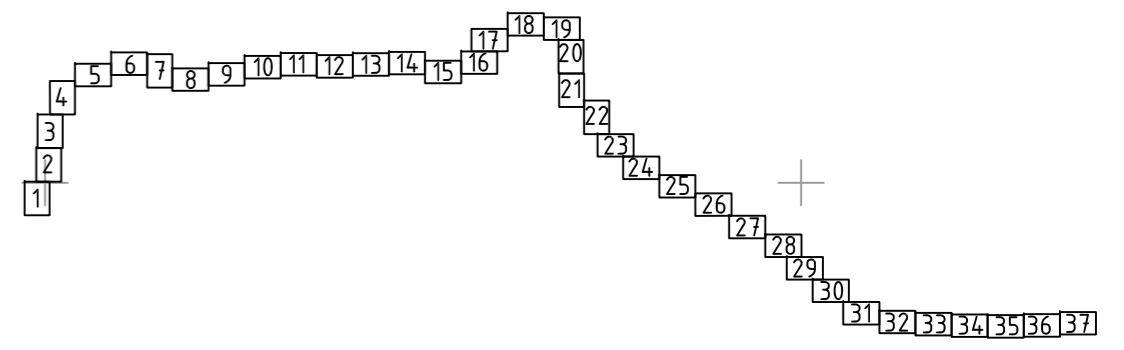


Схема расположения листов



Согласовано
Взам. инв. №
Подп. и дата
Инв. № подл.

- УСЛОВНЫЕ ОБОЗНАЧЕНИЯ:**
- ось проектируемого газопровода
 - граница публичного сервитута
 - граница и кадастровый номер земельного участка, сведения о котором имеются в ЕГРН
 - граница и номер кадастрового квартала
 - граница и условный номер земельного участка
 - граница и условный номер части земельного участка
 - ЛЭП
 - ось газопровода
 - ось кабеля связи
 - ось электрокабеля
 - ось водопровода
 - ось канализации
 - ось нефтепровода

01-47-ДКП/18-ЗСМчк 58-2024-ПМТ.04.ГЧ									
Газопровод межпоселковый от ГРС-2 г. Пенза до ГРС "Чемодановка"									
Изм.	Колуч.	Лист	№ док.	Подп.	Дата	Проект межевания территории. Основная часть	Стадия	Лист	Листов
	ГИП	Кизян		<i>Кизян</i>	16.03.2024		ПМТ	33	
	Нач. отд.	Рябов		<i>Рябов</i>	16.03.2024				
	Разраб.	Кочергина		<i>Кочергина</i>	16.03.2024				
	Н. контр.	Деева		<i>Деева</i>	16.03.2024	Чертеж межевания территории М 1:1000	ООО ПИ "Тамбовсельхозтехпроект"		



Линия събки с листом 33

58:29:2001003

58:29:0000000:3426
Земли населенных пунктов
Лесные массивы
Государственная собственность

Линия събки с листом 35

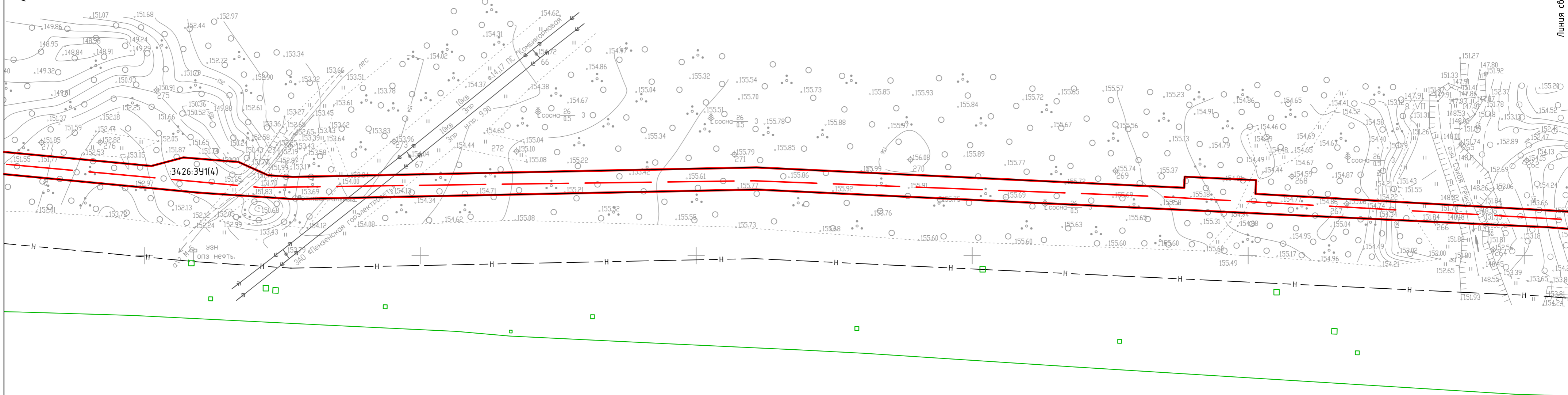
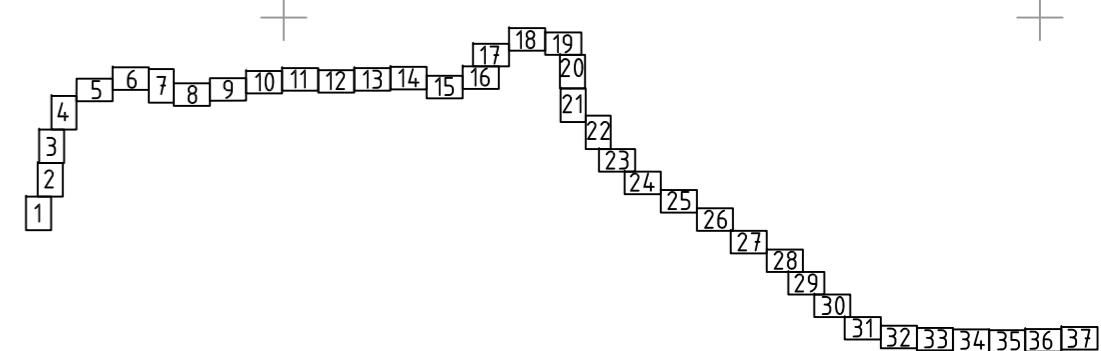


Схема расположения листов



Согласовано
Взам. инв. №
Подп. и дата
Инв. № подл.

- УСЛОВНЫЕ ОБОЗНАЧЕНИЯ:**
- ось проектируемого газопровода
 - граница публичного сервитута
 - граница и кадастровый номер земельного участка, сведения о котором имеются в ЕГРН
 - граница и номер кадастрового квартала
 - граница и условный номер земельного участка
 - граница и условный номер части земельного участка
 - ЛЭП

- ось газопровода
- ось кабеля связи
- ось электрокабеля
- ось водопровода
- ось канализации
- ось нефтепровода

01-47-ДКП/18-ЭСМык 58-2024-ПМТ.ОЧ.ГЧ						
Газопровод межпоселковый от ГРС-2 г. Пенза до ГРС "Чемодановка"						
Изм.	Колуч.	Лист	№ док.	Подп.	Дата	
ГИП	Кизюн			<i>Кизюн</i>	16.03.2024	
Нач. отд.	Рябов			<i>Рябов</i>	16.03.2024	
Разраб.	Кочергина			<i>Кочергина</i>	16.03.2024	
Н. контр.	Деева			<i>Деева</i>	16.03.2024	
Проект межевания территории. Основная часть				Стадия	Лист	Листов
				ПМТ	34	
Чертеж межевания территории М 1:1000				000 ПИ "Тамбовсельхозтехпроект"		



58:29:2001003

58:29:0000000:3426
Земли населенных пунктов
Лесные массивы
Государственная собственность

Линия сводки с листом 34

Линия сводки с листом 36

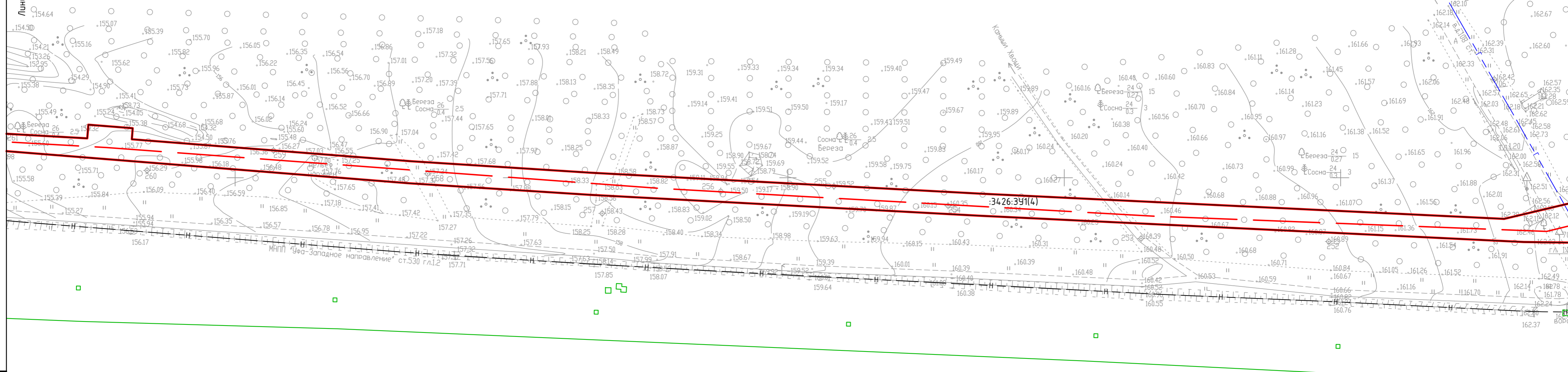
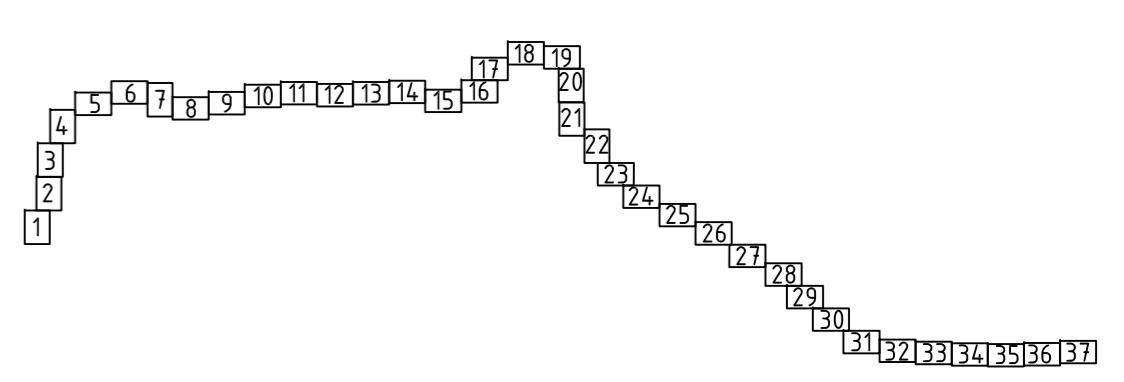


Схема расположения листов



Согласовано
Взам. инв. №
Подп. и дата
Инв. № подл.

УСЛОВНЫЕ ОБОЗНАЧЕНИЯ:

	ось проектируемого газопровода
	граница публичного сервитута
	граница и кадастровый номер земельного участка, сведения о котором имеются в ЕГРН
	граница и номер кадастрового квартала
	граница и условный номер земельного участка
	граница и условный номер части земельного участка
	ЛЭП

	ось газопровода
	ось кабеля связи
	ось электрокабеля
	ось водопровода
	ось канализации
	ось нефтепровода

01-47-ДКП/18-ЗСМчк 58-2024-ПМТ.04.ГЧ									
Газопровод межпоселковый от ГРС-2 г. Пенза до ГРС "Чемодановка"									
Изм.	Колуч.	Лист	№ док.	Подп.	Дата	Проект межевания территории. Основная часть	Стадия	Лист	Листов
ГИП	Кизюн			<i>Кизюн</i>	16.03.2024		ПМТ	35	
Нач. отд.	Рябов			<i>Рябов</i>	16.03.2024				
Разраб.	Кочергина			<i>Кочергина</i>	16.03.2024				
Н. контр.	Деева			<i>Деева</i>	16.03.2024	Чертеж межевания территории М 1:1000	000 ПИ "Тамбовсельхозтехпроект"		



58:29:2001003

58:29:000000:3426
Земли населенных пунктов
Лесные массивы
Государственная собственность

Линия съёмки с листом 35

Линия съёмки с листом 37

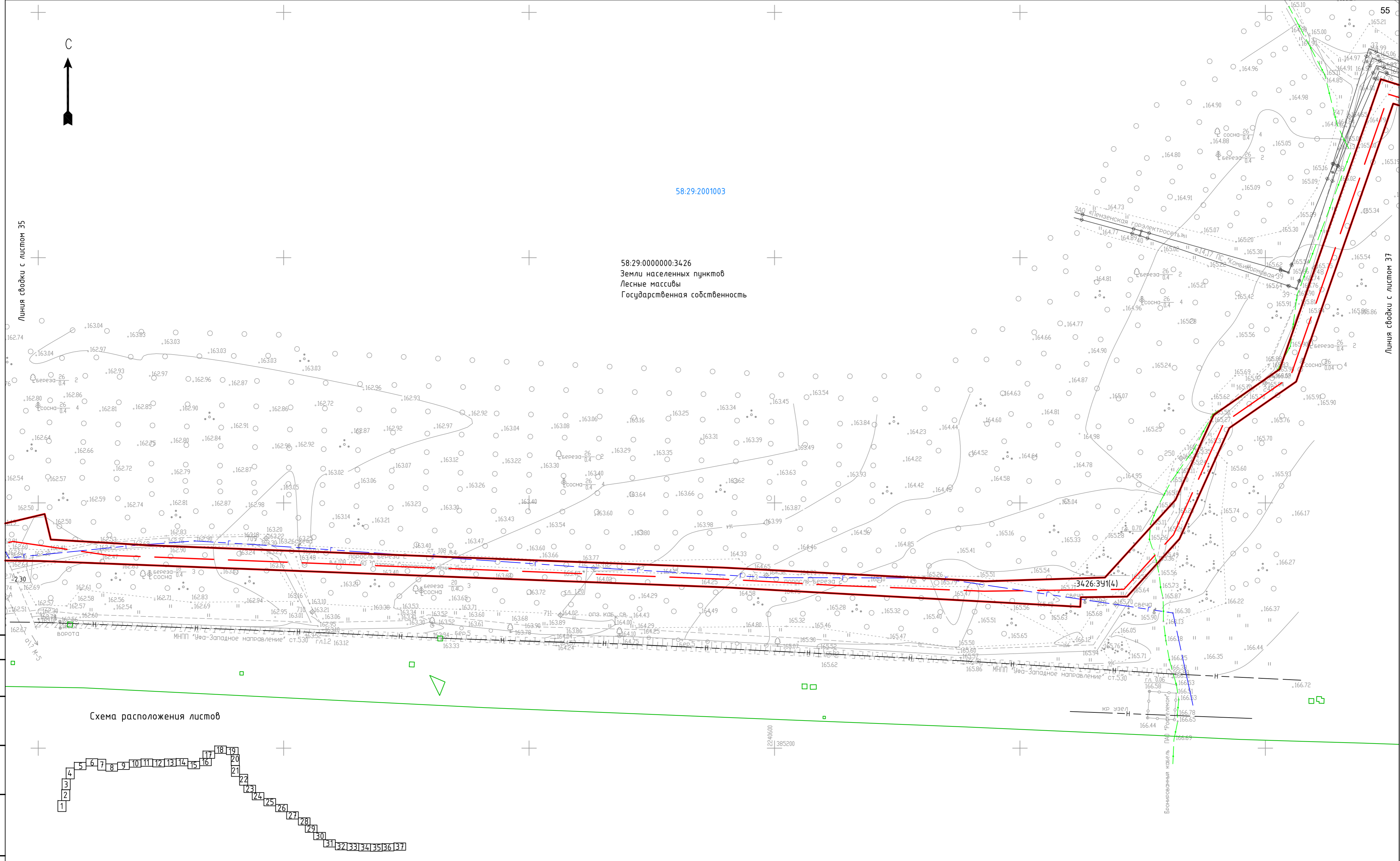
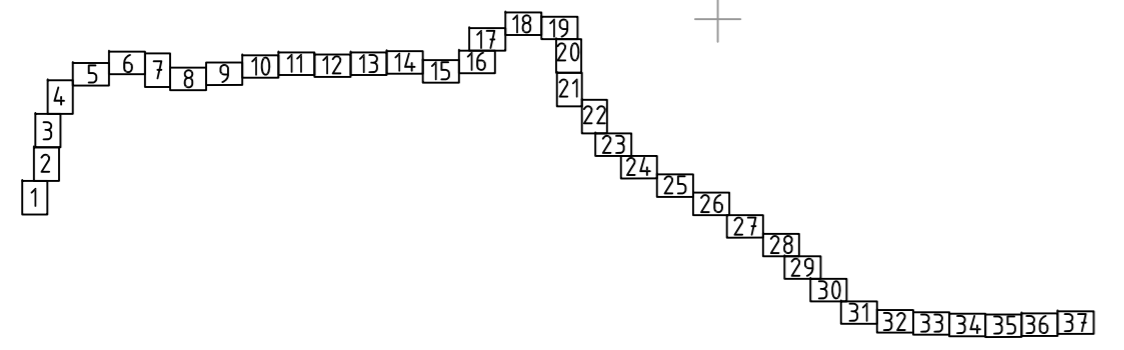


Схема расположения листов

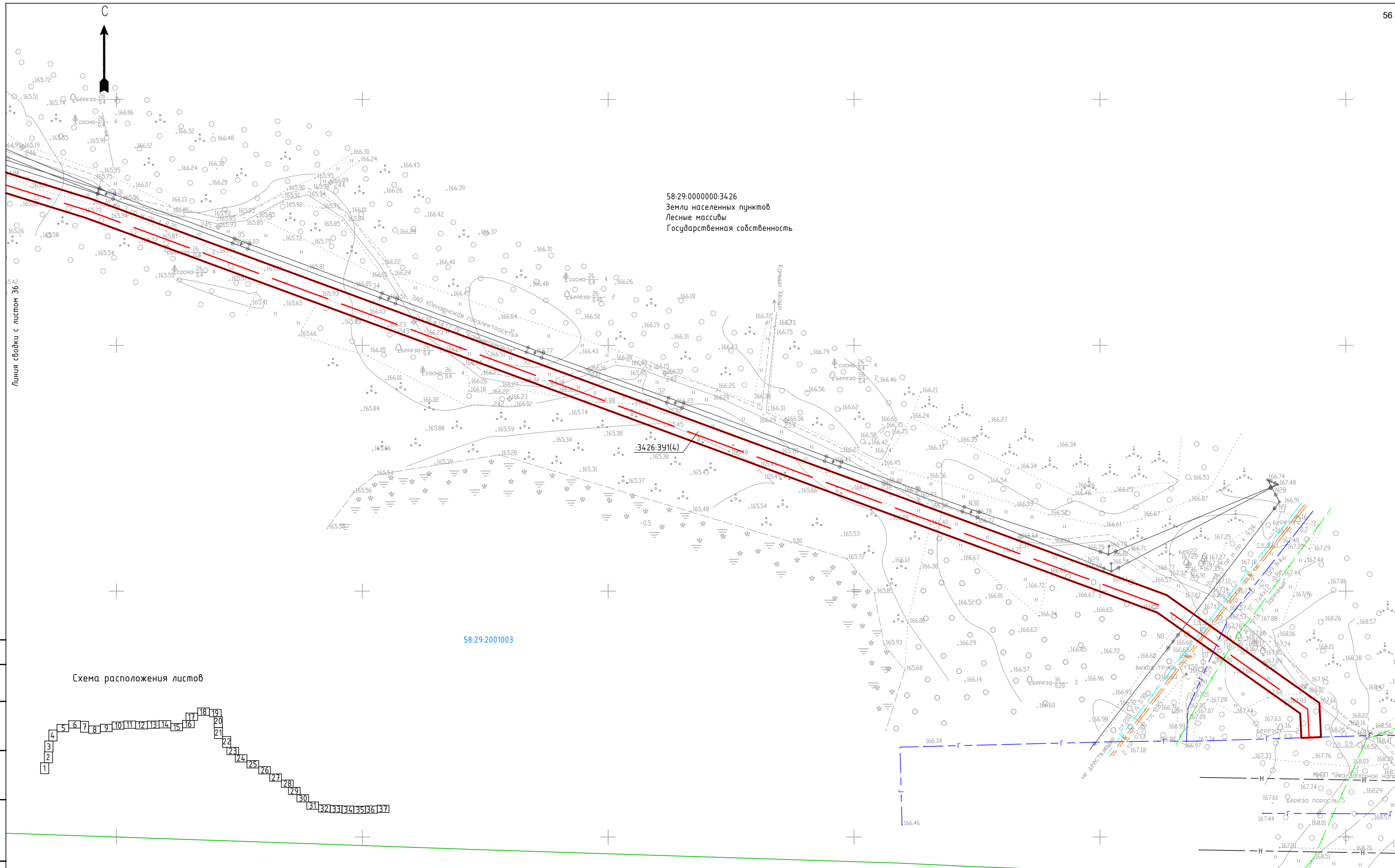


Согласовано
Взам. инв. №
Подп. и дата
Инв. № подл.

УСЛОВНЫЕ ОБОЗНАЧЕНИЯ:

- ось проектируемого газопровода
- граница публичного сервитута
- граница и кадастровый номер земельного участка, сведения о котором имеются в ЕГРН
- граница и номер кадастрового квартала
- граница и условный номер земельного участка
- граница и условный номер части земельного участка
- ЛЭП
- ось газопровода
- ось кабеля связи
- ось электрокабеля
- ось водопровода
- ось канализации
- ось нефтепровода

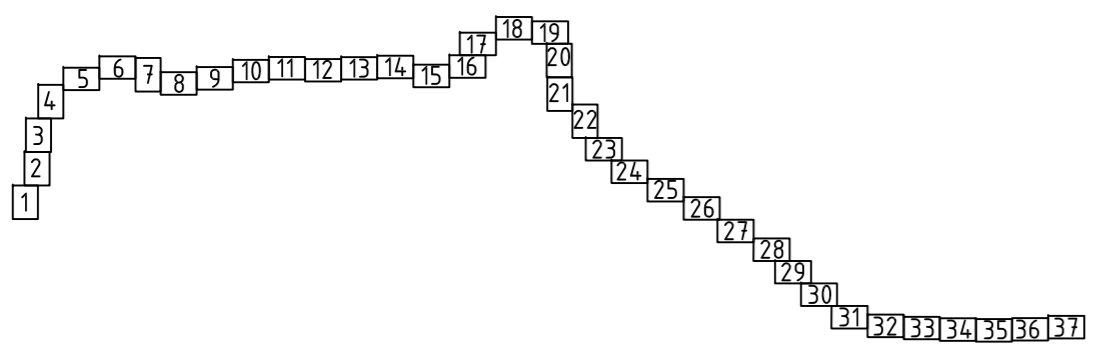
01-47-ДКП/18-ЗСМчк 58-2024-ПМТ.ОЧ.ГЧ				
Газопровод межпоселковый от ГРС-2 г. Пенза до ГРС "Чемодановка"				
Изм.	Колуч.	Лист	№ док.	Подп.
ГИП	Кузюн	Кизюн	№ док.	Подп.
Нач. отд.	Рябов	Рябов	№ док.	Подп.
Разраб.	Кочергина	Кочергина	№ док.	Подп.
Н. контр.	Деева	Деева	№ док.	Подп.
Проект межевания территории. Основная часть			Стадия	Лист
			ПМТ	36
Чертеж межевания территории М 1:1000			ООО ПИ "Тамбовсельхозтехпроект"	



58:29:000000:3426
 Земли населенных пунктов
 Лесные массивы
 Государственная собственность

58:29:2001003

Схема расположения листов



Согласовано
 Взам. инв. №
 Подп. и дата
 Инв. № подл.

УСЛОВНЫЕ ОБОЗНАЧЕНИЯ:	
	ось проектируемого газопровода
	граница публичного сервитута
	граница и кадастровый номер земельного участка, сведения о котором имеются в ЕГРН
	граница и номер кадастрового квартала
	граница и условный номер земельного участка
	граница и условный номер части земельного участка
	ЛЭП
	ось газопровода
	ось кабеля связи
	ось электрокабеля
	ось водопровода
	ось канализации
	ось нефтепровода

				01-47-ДКП/18-ЗСМШ 58-2024-ПМТ.04.ГЧ					
				Газопровод межпоселковый от ГРС-2 г. Пенза до ГРС "Чемодановка"					
Изм.	Колуч.	Лист	№ док.	Подп.	Дата	Проект межевания территории. Основная часть	Стадия	Лист	Листов
Гип.	Кузюн			<i>Кузюн</i>	16.03.2024		ПМТ	37	
Нач. отд.	Рябов			<i>Рябов</i>	16.03.2024				
Разраб.	Кочергина			<i>Кочергина</i>	16.03.2024	Чертеж межевания территории М 1:1000	ООО ПИ "Тамбовсельхозтехпроект"		
Н. контр.	Деева			<i>Деева</i>	16.03.2024				